

KORIŠTENJE I NAMJENA POVRŠINA

- (S) STAMBENA NAMJENA (S - ISKLJUČIVO STAMBENA NAMJENA; S1 - PRETEŽITO STAMBENA NAMJENA SA MOGUĆIM POSLOVNIM I DRUŠTVENIM NAMJENAMA)
- (Z) JAVNE ZELENE POVRŠINE (Z1 - DJEČJE IGRALIŠTE; Z2 - PARK)
- (IS) POVRŠINE INFRASTRUKTURNIH SUSTAVA (IS1 - TRAFIO STANICA)
- (IS1) IS1 - TRAFIO STANICA-alternativna lokacija

POSTOJEĆE STANJE

- GRANICE ČESTICA
- GRADEVINE
- SLOJNICE
- ORIJENTACIONE LOKACIJE IZVEDENIH GRADEVINA KOJE NISU OZNAČENE NA KATASTRSKOJ PODLOZI

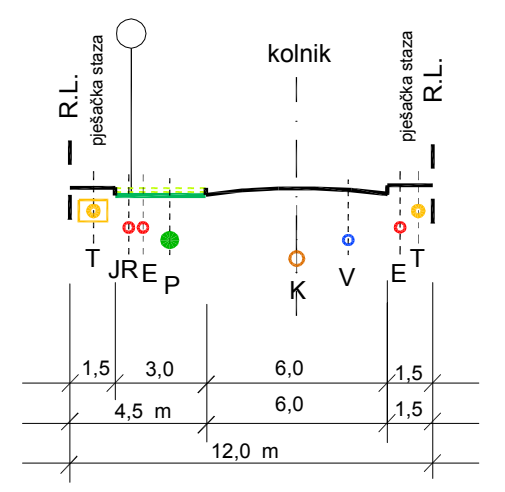
POSTOJEĆE INSTALACIJE U NASELJU

- TELEFON
- PLIN
- ELEKTROINSTALACIJE
- VODOVOD
- KANALIZACIJA

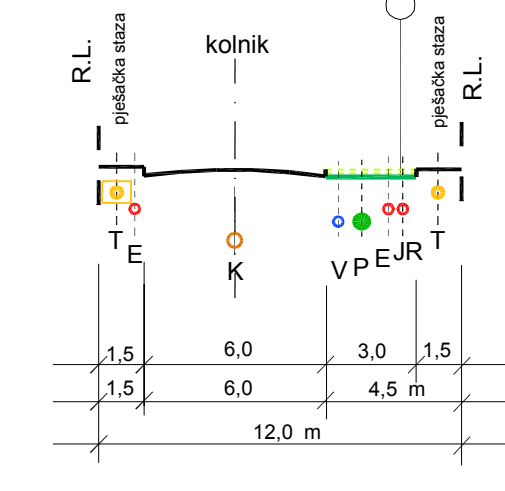
POPREČNI PRESJECI
mj 1:250

(s orijentacionim elementima presjeka)

A - A

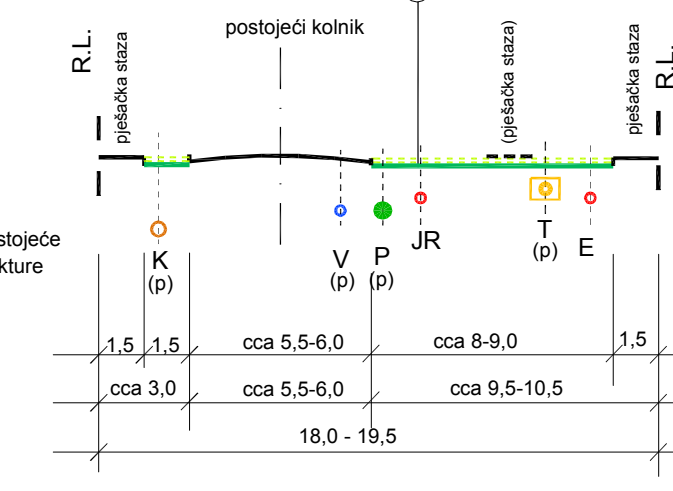


B - B



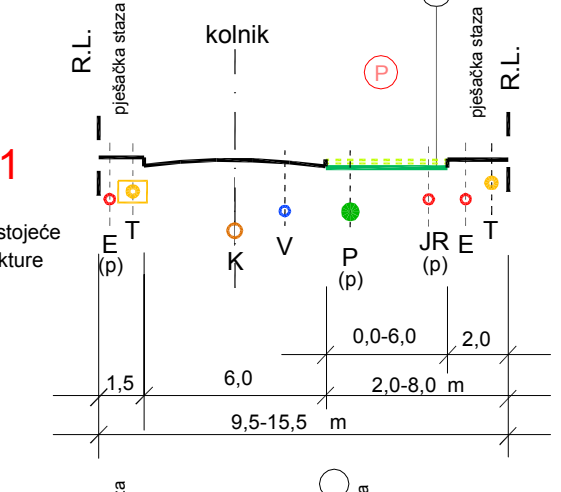
C - C

(p) = trasa postojeće infrastrukture



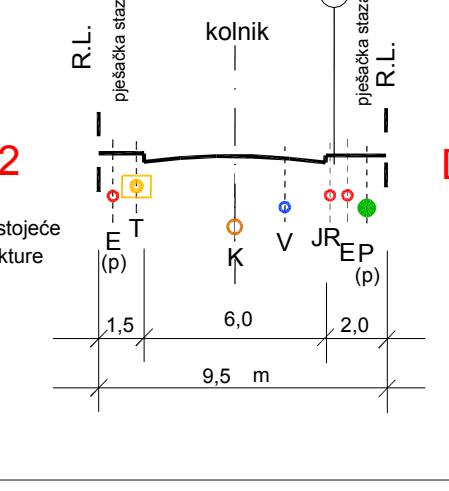
D1 - D1

(p) = trasa postojeće infrastrukture

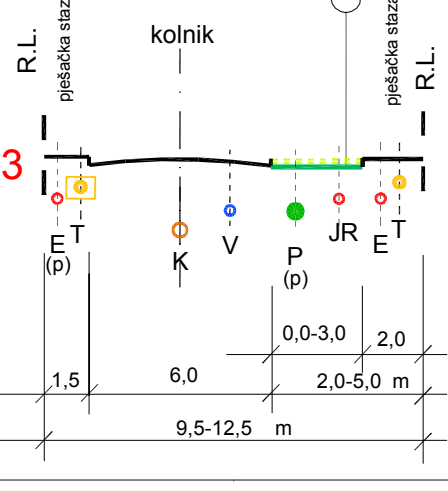


D2 - D2

(p) = trasa postojeće infrastrukture



D3 - D3

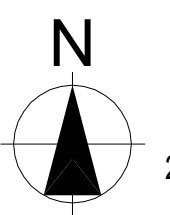


POŠTA I TELEKOMUNIKACIJE

- DTK trasa TK PODZEMNI VOD
- TFK trasa
- DTK trasa PLANIRANI TK PODZEMNI VOD
- TFK trasa



URBANISTIČKI PLAN UREĐENJA UZ ULICU EGIDIJA BULEŠIĆA
mj 1 : 1000



2. PROMETNA, ULIČNA I KOMUNALNA INFRASTRUKTURNA MREŽA: 2.2 TELEKOMUNIKACIJE

Županija:	BJELOVARSKO - BILOGORSKA ŽUPANIJA
Grad:	BJELOVAR
Naziv prostornog plana:	URBANISTIČKI PLAN UREĐENJA UZ ULICU EGIDIJA BULEŠIĆA
Naziv kartografskog prikaza:	2. PROMETNA, ULIČNA I KOMUNALNA INFRASTRUKTURNA MREŽA: TELEKOMUNIKACIJE
Broj kartografskog prikaza:	2.2
Mjerilo kartografskog prikaza:	1 : 1 000
Program mjera za unapređenje stanja u prostoru: "Službeni glasnik Grada Bjelovara" broj 14/04 i 4/06 u "Večernjem listu" od 24.11.2006.	Odluka o donošenju: "Službeni glasnik Grada Bjelovara" br. 5/07 Javni vid je održan : od 1.12.2006. do 31.12.2006.
Pečat tijela odgovornog za provođenje javne rasprave:	Odgovorna osoba za provođenje javne rasprave: Zvonimir Horn, dipl.ing.građ.: M.P.
Suglasnost na plan prema članku 24. Zakona o prostornom uređenju ("Narodne novine", br. 30/94, 68/98, 61/00, 32/02 i 100/04) - broj suglasnosti: klasa: 350-01/07-02/15; ur. broj: 2103/1-08-06-02; datum: 24.05.2007.	
Plan izradio:	direktor : M.P. Marijan Gezi, dipl. ing. arh.
art in 9 d.o.o. BJELOVAR za projektiranje, izvođenje i nadzor, Bjelovar, Strossmayerova 4	
Koordinator plana:	Stručni tim u izradi plana: 1. Katica Večerić, dipl. ing. arh. 2. Vesna Hršak, dipl.ing.arh. 3. Domagoj Kiš, dipl.ing.građ
ovlašteni arhitekt: Katica Večerić, dipl. ing arh.	
Istovjetnost ovog prostornog plana s izvornikom ovjerava:	Predsjednik Gradskog vijeća: Antun Korushec, dipl.politolog M.P.