

postojeće planirano TUMAČ ZNAKOVA

GRANICE

OBUHVAAT UPU-a

CESTOVNI PROMET

SABIRNA PROMETNICA

OSTALE PROMETNICE

KOLNIK

KORIDOR PROMETNICE


ŽELJEZNIČKI PROMET

PRUGA II. REDA

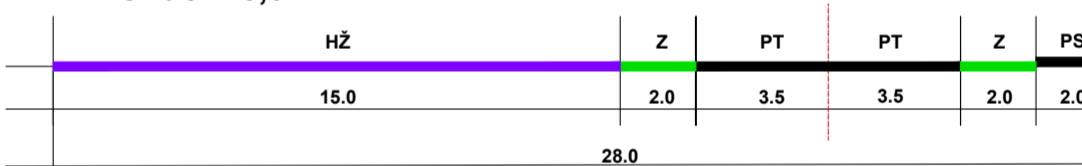
KARAKTERISTIČNI PROFILI

MJERILO 1:200


PRESJEK D - prema GUP-u
koridor 24,0 m



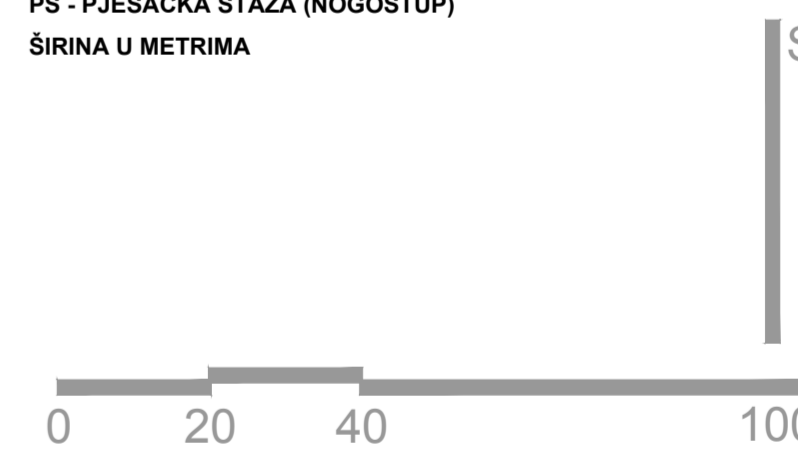
PRESJEK G - prema GUP-u
koridor 10,0 m



PRESJEK H - OSTALE CESTE
koridor 10,2 m



PT - PROMETNA TRAKA
HZ - PRUGA
P - PARKIRALIŠTE
Z - ZELENILO
BS - BICIKLISTIČKA STAZA
PS - PJEŠAČKA STAZA (NOGOSTUP)
3,0 ŠIRINA U METRIMA



Zemlja: BJELOVARSKO-BILOGORSKA	Grad: BJELOVAR
Naziv prostornog plana: URBANISTIČKI PLAN UREĐENJA ZONE ISTOK 2	
Naziv kartografskog prikaza: PROMET	
Broj kartografskog prikaza: 2.A	Mjerilo kartografskog prikaza: 1 : 1 000
Program mjera za usagledjenje stanja u prostoru: Odluka predstavničkog tijela o donošenju plana:	
Službeni glasnik Grada Bjelovara br. 14/04 14/06	Službeni glasnik Grada Bjelovara br. 12/09
Javna rasprava (datum objave): 12. 05. 2009.	Javni uvid održan: od 20. 05. 2009. do 21. 06. 2009.
Pečat tijela odgovornog za provođenje javne rasprave:	Odgovorna osoba za provođenje javne rasprave:
M.P.	ZVONIMIR HORN, dipl.ing.grad.
Suglasnosti na plan:	
Pravna osoba koja je izradila plan: APE d.o.o. za arhitekturu, planiranje i ostale poslovne djelatnosti Dinarska 39, 10000 Zagreb, tel/fax: 01/309-7572	
Pečat pravne osobe koja je izradila plan:	Odgovorna osoba: MIRELA CORDAŠ, dipl.ing.arch.
Odgovorni voditelj izrade plana: MIRELA CORDAŠ, dipl.ing.arch.	
Stručni tim u izradi plana: SANDRA JAKOPEC, dipl.ing.arch. ESTERA GOBAC-TRNINIĆ, dipl.ing.biol. NIKŠA BOČIĆ, dipl.ing.arch. ŽELJKA NEDELJKOVIĆ ŽUNEĆ, dipl.ing.at. LOREDANA FRANKOVIĆ, dipl.ing.grad. MATE OJRIĆ, dipl.ing.grad.	
Pečat predstavničkog tijela:	Predujedinik predstavničkog tijela:
M.P.	ŽELJKO MALETIĆ, dipl.ing. predsjednik Gradskog vijeća
Ime i prezime, potpis:	Pečat nadležnog tijela: M.P.