



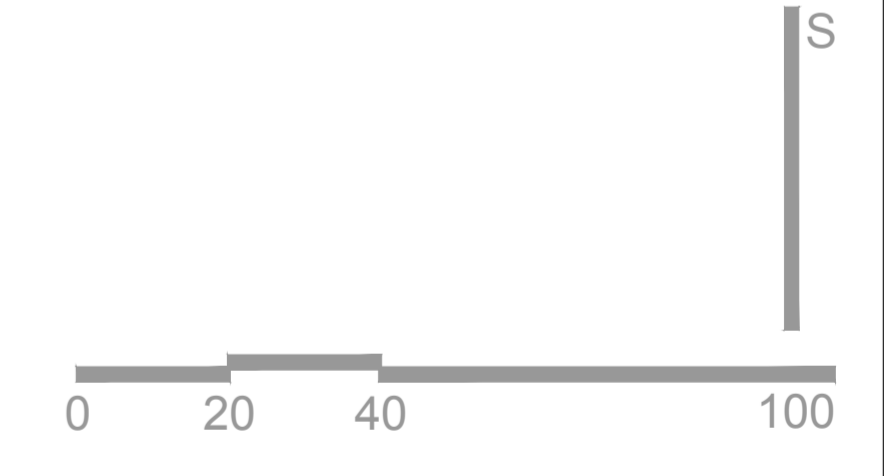


**OBLICI KORIŠTENJA I NAČIN GRADNJE
3B. NAČIN GRADNJE**

APE

planirano TUMAČ ZNAKOVA

-  **GRANICE**
-  **OBUHVAT UPU-a**
-  **NAČIN GRADNJE**
-  **SLOBODNOSTOJEĆI OBLIK GRADNJE**



Zemlja: BJELOVARSKO-BILOGORSKA		Grad: BJELOVAR	
Naziv prostornog plana: URBANISTIČKI PLAN UREĐENJA ZONE ISTOK 2			
Naziv kartografskog prikaza: NAČIN GRADNJE			
Boj kartografskog prikaza: 3.B		Mjerilo kartografskog prikaza: 1 : 1 000	
Program mjera za usagledjenu stajališta u prostoru: Odluka predstavnčkog tijela o donošenju plana: Službeni glasnik Grada Bjelovara br. 14/04 4/06 Službeni glasnik Grada Bjelovara br. 12/09			
Javna rasprava (datum objave): 12. 05. 2009.		Javni uvid održan: od 20. 05. 2009. do 21. 06. 2009.	
Počet tijela odgovornog za provođenje javne rasprave: M.P.		Odgovorna osoba za provođenje javne rasprave: ZVONIMIR HORN, dipl.ing.grad.	
Suglasnosti na plan:			
Pravna osoba koja je izradila plan: APE d.o.o. za arhitekturu, planiranje i ostale poslovne djelatnosti Dinarska 39, 10000 Zagreb, tel/fax: 01/309-7572			
Počet pravne osobe koja je izradila plan:		Odgovorna osoba: MIRELA CORDAŠ, dipl.ing.arch.	
Odgovorni voditelj izrade plana: MIRELA CORDAŠ, dipl.ing.arch.			
Stručni tim u izradi plana: SANDRA JAKOPEC, dipl.ing.arch. ESTERA GOBAC-TRINIĆ, dipl.ing.biol. NIKŠA BOČIĆ, dipl.ing.arch. ŽELJKA NEDELJKOVIĆ ŽUNEČ, dipl.ing.arch. LOREDANA FRANKOVIĆ, dipl.ing.grad. MATE OJRIĆ, dipl.ing.grad.			
Počet predstavnčkog tijela: M.P.		Predsjednik predstavnčkog tijela: ŽELJKO MALETIĆ, dipl.ing. predsjednik Gradskog vijeća	
Izvoštjenost ovog prostornog plana s izvornikom ovjerava:		Počet nadležnog tijela: M.P.	

GRAD BJELOVAR, URBANISTIČKI PLAN UREĐENJA ZONE ISTOK 2