

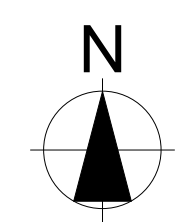
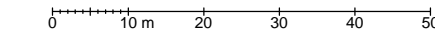
- KORIŠTENJE I NAMJENA POVRŠINA**
- (S) STAMBENA NAMJENA - pretežno obiteljske i stambene građevine
 - (M1) MJESOVITA NAMJENA - pretežno stambena s mogućom gospodarskom namjenom prema odredbama
 - (Z1) JAVNE ZELENE POVRŠINE (Z1-DJECJE IGRALIŠTE)
 - (Z) ZAŠTITNE ZELENE POVRŠINE
 - (IS) POVRŠINE INFRASTRUKTURNIH SUSTAVA

- POSTOJEĆE STANJE**
- 1347 GRANICE ČESTICA
 - GRAĐEVINE

- POSTOJEĆE INSTALACIJE U NASELJU**
- PLIN
 - ELEKTROINSTALACIJE
 - STUP ZA NADZEMNI ELEKTROENERGETSKI VOD
 - VODOVOD
 - KANALIZACIJA

- PROMET**
- ELEMENTI KONSTRUKCIJE CESTE
 - OS CESTE
 - oznaka ceste: OPIS
 - oznaka PRESJEKA CESTE
 - OSTALI ELEMENTI CESTE
 - RUBNJAK
 - OSTALI ELEMENTI
 - MOGUĆA TRASA NOGOSTUPA

- ELEKTRONIČKA KOMUNIKACIJSKA MREŽA**
- OBUHVAAT UPU-A
 - PODZEMNA ELEKTRONIČKA KOMUNIKACIJSKA INFRASTRUKTURA - PLANIRANA



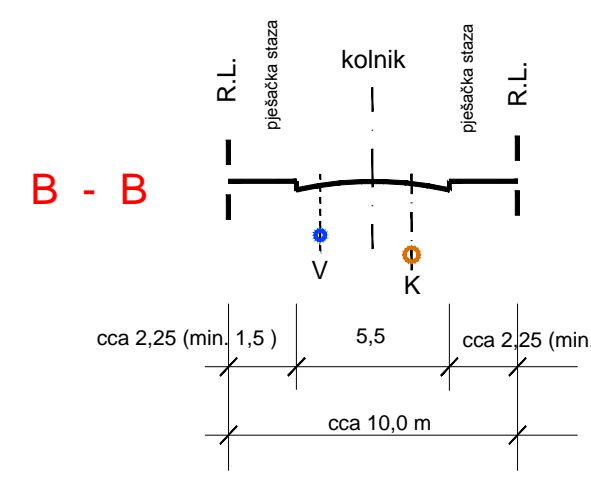
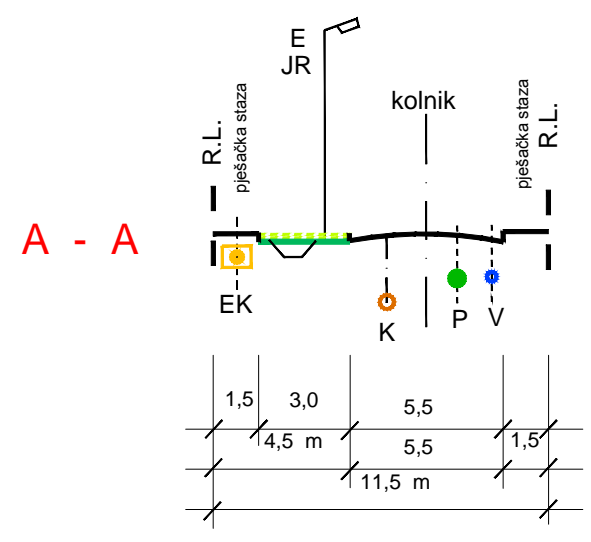
URBANISTIČKI PLAN UREĐENJA SJEVEROZAPAD 2

mj 1 : 1000

2. PROMETNA, ULIČNA I KOMUNALNA INFRASTRUKTURNA MREŽA: 2.2 ELEKTRONIČKA KOMUNIKACIJSKA MREŽA

POPREČNI PRESJECI
mj 1:250

(s orijentacionim elementima presjeka)



Županija: BJELOVARSKO - BILOGORSKA ŽUPANIJA	
Grad: BJELOVAR	
Naziv prostornog plana: URBANISTIČKI PLAN UREĐENJA "SJEVEROZAPAD 2"	
Naziv kartografskog prikaza: 2. PROMETNA, ULIČNA I KOMUNALNA INFRASTRUKTURNA MREŽA: ELEKTRONIČKA KOMUNIKACIJSKA MREŽA	
Broj kartografskog prikaza: 2.2	Mjerilo kartografskog prikaza: 1 : 1 000
Odluka o izradi : Odluka Gradskog vijeća Grada Bjelovara o donošenju: "Službeni glasnik Grada Bjelovara" broj 6/12. Urbanističkog plana uređenja "Sjeverozapad 2" "Službeni glasnik Grada Bjelovara" br. 8/13	
Javna rasprava je objavljena: u "Bjelovarskom listu" od 24.lipnja 2013.godine	Javni uvid je održan : od 1.srpnja 2013. do 30.srpnja 2013. godine
Pečat tijela odgovornog za provođenje javne rasprave: M.P.	Odgovorna osoba za provođenje javne rasprave: Zvonimir Horn, dipl.ing.grad.
Pravna osoba koja je izradila plan: art in g d.o.o. BJELOVAR za projektiranje, izvođenje i nadzor, Strossmayerova 4, Bjelovar	direktor: Manijan Gezi, dipl. ing. arh.
Odgovorni voditelj izrade nacarta prijedloga prostornog plana: M.P.	Stručni tim u izradi plana: 1. Katica Večerić, dipl. ing. arh. 2. Vesna Hršak, dipl.ing.arh. 3. Ivan Gradečak, dipl.ing.grad. 4. Slavko Peić, dipl.ing.el. 5. Ivan Sabolić, dipl.ing.stroj.
ovlaštena arhitektica Katica Večerić, dipl. ing.arh.	
Istovjetnost ovog prostornog plana s izvornikom ovjerava: M.P.	Predsjednica Gradskog vijeća Grada Bjelovara: M.P.
(ime, prezime i potpis)	Vanja Posavac, dipl.politolog