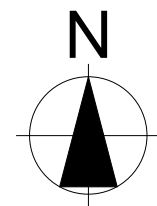
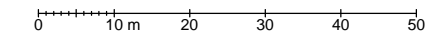


- KORIŠTENJE I NAMJENA POVRŠINA**
- (S) STAMBENA NAMJENA - pretežno obiteljske i stambene građevine
 - (M1) MJŠOVITA NAMJENA - pretežno stambena s mogućom gospodarskom namjenom prema odredbama
 - (Z1) JAVNE ZELENE POVRŠINE (Z1-DJEČJE IGRALIŠTE)
 - (Z) ZAŠTITNE ZELENE POVRŠINE
 - (IS) POVRŠINE INFRASTRUKTURNIH SUSTAVA

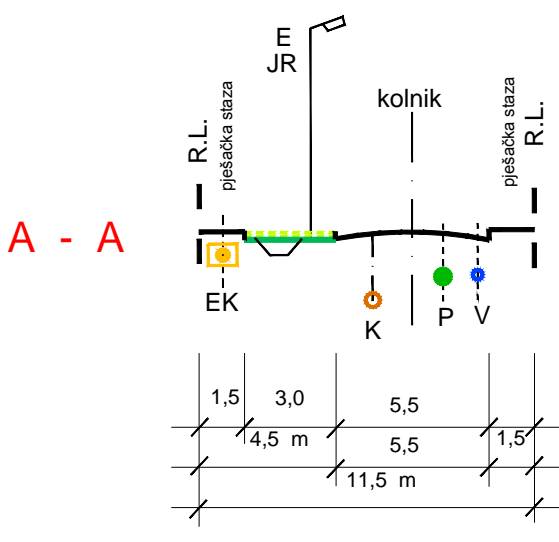
- POSTOJEĆE STANJE**
- 1347 GRANICE ČESTICA
 - GRADEVINE
- POSTOJEĆE INSTALACIJE U NASELJU**
- PLIN
 - ELEKTROINSTALACIJE
 - STUP ZA NADZEMNI ELEKTROENERGETSKI VOD
 - VODOVOD
 - KANALIZACIJA

- PROMET**
- ELEMENTI KONSTRUKCIJE CESTE**
- OS CESTE
 - oznaka ceste OPIS
 - oznaka PRESJEKA CESTE
- OSTALI ELEMENTI CESTE**
- RUBNJAK
 - OSTALI ELEMENTI
 - MOGUĆA TRASA NOGOSTUPA

- VODNOGOSPODARSKI SUSTAV**
- VODOOPSKRBA**
- PLANIRANI VODOVOD
- ODVODNJA OTPADNIH VODA**
- PLANIRANA ODVODNJA
 - POSTOJEĆE REVIZIONO OKNO
 - SMJER ODVODNJE
 - PLANIRANA ODVODNJA - ALTERNATIVNI PRIKLJUČAK
- OBUHVAAT UPU-A

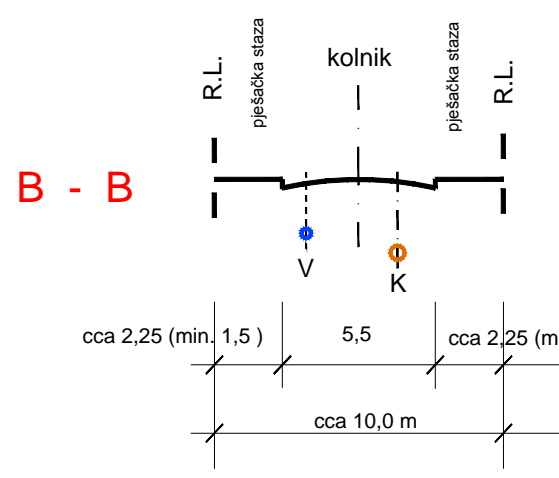


URBANISTIČKI PLAN UREĐENJA
SJEVEROZAPAD 2
 mj 1 : 1000
 2. PROMETNA, ULIČNA I KOMUNALNA INFRASTRUKTURNA MREŽA:
 2.5 VODNOGOSPODARSKI SUSTAV



POPREČNI PRESJECI
 mj 1:250

(s orijentacionim elementima presjeka)



| | |
|---|--|
| Županija: BJELOVARSKO - BILOGORSKA ŽUPANIJA | |
| Grad: BJELOVAR | |
| Naziv prostornog plana: URBANISTIČKI PLAN UREĐENJA "SJEVEROZAPAD 2" | |
| Naziv kartografskog prikaza: 2. PROMETNA, ULIČNA I KOMUNALNA INFRASTRUKTURNA MREŽA: VODNOGOSPODARSKI SUSTAV | |
| Broj kartografskog prikaza: 2.5 | Mjerilo kartografskog prikaza: 1 : 1 000 |
| Odluka o izradi : "Službeni glasnik Grada Bjelovara" broj 6/12. | Odluka Gradskog vijeća Grada Bjelovara o donošenju: Urbanističkog plana uređenja "Sjeverozapad 2" "Službeni glasnik Grada Bjelovara" br. 8/13 |
| Javna rasprava je objavljena: u "Bjelovarskom listu" od 24.lipnja 2013.godine | Javni uvid je održan : od 1.srpnja 2013. do 30.srpnja 2013. godine |
| Pečat tijela odgovornog za provođenje javne rasprave: | Odgovorna osoba za provođenje javne rasprave: M.P. Zvonimir Horn, dipl.ing.građ. |
| Pravna osoba koja je izradila plan: art in 9 d.o.o. BJELOVAR za projektiranje, izvođenje i nadzor, Strossmayerova 4, Bjelovar | direktor: M.P. Marijan Gezi, dipl. ing. arh. |
| Odgovorni voditelj izrade nacrtu prijedloga prostornog plana: M.P. | Stručni tim u izradi plana: 1. Katica Večerić, dipl. ing. arh. 2. Vesna Hršak, dipl.ing.arh. 3. Ivan Gradečak, dipl.ing.građ. 4. Slavko Peić, dipl.ing.el. 5. Ivan Sabotić, dipl.ing.stroj. |
| Istovjetnost ovog prostornog plana s izvornikom ovjerava: M.P. (ime, prezime i potpis) | Predsjednica Gradskog vijeća Grada Bjelovara: M.P. Vanja Posavac, dipl.politolog |