

















TUMAČ:

-  GRANICA OBUHVATA PLANA
-  OSTALI VODOOPSKRBNI CJEVOVODI
-  STAMBENA NAMJENA
-  MJEŠOVITA NAMJENA
pretežito stambena-M1, pretežito poljoprivredna gospodarstva-M4
-  JAVNA I DRUŠTVENA NAMJENA
školska-D5, vjerska-D8
-  GOSPODARSKA NAMJENA - PROIZVODNA
pretežito zanatska-I2
-  GOSPODARSKA NAMJENA - POSLOVNA
pretežito trgovačka-K2
-  ŠPORTSKO REKREACIJSKA NAMJENA
ostalo-R4
-  JAVNE ZELENE POVRŠINE
javni park -Z1, igralište - Z2
-  ZAŠTITNE ZELENE POVRŠINE
-  POSTOJEĆI KRAJOBRAZ
-  POVRŠINE INFRASTRUKTURNIH SUSTAVA
MOGUĆA STAMBENA NAMJENA
(neizgrađeni dio građevinske čestice)
-  POVRŠINE INFRASTRUKTURNIH SUSTAVA
MOGUĆA MJEŠOVITA NAMJENA
(neizgrađeni dio građevinske čestice)
-  POVRŠINE INFRASTRUKTURNIH SUSTAVA
MOGUĆA GOSPODARSKA NAMJENA
(neizgrađeni dio građevinske čestice)
-  UKLONJENE (NEPOSTOJEĆE) GRAĐEVINE

k:loso: 935-06/05-01/1598
urbroji: 541-13-1/8-05-1



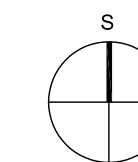
NARUČITELJ :
GRAD BJELOVAR



IZRAĐIVAČ :
URBANISTIČKI INSTITUT HRVATSKE d.d., ZAGREB

Naziv kartografskog prikaza:
**PROMETNA, ULIČNA I KOMUNALNA
INFRASTRUKTURNA MREŽA
- VODOOPSKRBA**

MJ. 1: 2 000
0 10 25 50 100 200



**ŽUPANIJA
BJELOVARSKO-BILOGORSKA
GRAD BJELOVAR**

**URBANISTIČKI PLAN UREĐENJA
ZAPAD 3**

 ŽUPANIJA BJELOVARSKO-BILOGORSKA GRAD BJELOVAR		Plan izradio:  URBANISTIČKI INSTITUT HRVATSKE d.d. F. Petekić d. 10000 Zagreb, tel. 01/4804 300, fax. 01/4812 708	
Naziv prostornog plana: URBANISTIČKI PLAN UREĐENJA ZAPAD 3		Pečat: Direktor: mr.sc.Ninoslav Dusper, dipl.ing.arh.	
Naziv kartografskog prikaza: PROMETNA, ULIČNA I KOMUNALNA INFRASTRUKTURNA MREŽA - VODOOPSKRBA		Koordinator plana: Vladimir Tutek, dipl.ing.arh.	
Broj kartografskog prikaza: 3.4.		Voditelj izrade plana: Vladimir Tutek, dipl.ing.arh. Sanja Runjić, dipl.ing.arh.	
Program mjera za unapređenje stanja u prostoru: "Službeni glasnik Grada Bjelovara" 14/2004		Odluka predstavničkog tijela o donošenju plana: "Službeni glasnik Grada Bjelovara" br 6/2006	
Javna rasprava (datum objave): "Vešernji list" 12.01.2006.		Strojni tim: Lusia Iveković, dipl.ing.arh. Vesna Marjetić, arh.teh. Vedran Oberan, dipl.ing.arh. Božica Munjić, ing.arh.	
Pečat tijela odgovornog za provođenje javne rasprave:		Javni uvid održan: 20.01.2006. - 21.02.2006.	
Odgovorna osoba za provođenje javne rasprave: Zvonimir Horn, dipl.ing.grad.		Broj elaborata: 1246	
Ime, prezime i potpis		Radni nalog: 9857	
Suglasnost na plan prema članku 24 Zakona o izmjenama i dopunama zakona o prostornom uređenju (NN100/04) KLASA: 350-01/06-01/159 UR.BROJ: 2103-04-01/04-06-4 DATUM: 10.07.2006.		Pečat predstavničkog tijela: Pečat nadležnog tijela: Zvonimir Horn, dipl.ing.grad.	
Ime, prezime i potpis		Godina izrade plana: 2005/2006.	
Ime, prezime i potpis		Ime, prezime i potpis	