




- TUMAČ:
- GRANICA OBUHVATA PLANA
 - postojće planirano
LOKALNI PLINOVOD
 - STAMBENA NAMJENA
 - MJEŠOVITA NAMJENA
pretežito stambena-M1, pretežito poljoprivredna gospodarstva-M4
 - JAVNA I DRUŠTVENA NAMJENA
školska-D5, vjerska-D8
 - GOSPODARSKA NAMJENA - PROIZVODNA
pretežito zanatska-I2
 - GOSPODARSKA NAMJENA - POSLOVNA
pretežito trgovačka-K2
 - ŠPORTSKO REKREACIJSKA NAMJENA
ostalo-R4
 - JAVNE ZELENE POVRŠINE
javni park -Z1, igralište -Z2
 - ZAŠTITNE ZELENE POVRŠINE
 - POSTOJEĆI KRAJOBRAZ
 - POVRŠINE INFRASTRUKTURNIH SUSTAVA
 - POVRŠINE INFRASTRUKTURNIH SUSTAVA
MOGUĆA STAMBENA NAMJENA
(neizgrađeni dio građevinske čestice)
 - POVRŠINE INFRASTRUKTURNIH SUSTAVA
MOGUĆA MJEŠOVITA NAMJENA
(neizgrađeni dio građevinske čestice)
 - POVRŠINE INFRASTRUKTURNIH SUSTAVA
MOGUĆA GOSPODARSKA NAMJENA
(neizgrađeni dio građevinske čestice)
 - UKLONJENE (NEPOSTOJEĆE) GRAĐEVINE

k:loso: 935-06/05-01/1598
urbroji: 541-13-1/8-05-1

 **NARUČITELJ :**
GRAD BJELOVAR



 **IZRAĐIVAČ :**
URBANISTIČKI INSTITUT HRVATSKE d.d., ZAGREB

Naziv kartografskog prikaza:
**PROMETNA, ULIČNA I KOMUNALANA
INFRASTRUKTURNA MREŽA
- PLINOOPSKRBA**



**ŽUPANIJA
BJELOVARSKO-BILOGORSKA
GRAD BJELOVAR**

**URBANISTIČKI PLAN UREĐENJA
ZAPAD 3**

 ŽUPANIJA BJELOVARSKO-BILOGORSKA GRAD BJELOVAR		Plan izradio:  URBANISTIČKI INSTITUT HRVATSKE d.d. F. Petekića 4, 10000 Zagreb, tlf. 01/4804 300, fax. 01/4812 708	
Naziv prostornog plana: URBANISTIČKI PLAN UREĐENJA ZAPAD 3		Pečat:	Direktor: mr.sc.Ninoslav Dusper, dipl.ing.arh.
Naziv kartografskog prikaza: PROMETNA, ULIČNA I KOMUNALNA INFRASTRUKTURNA MREŽA - PLINOOPSKRBA		Koordinator plana: Vladimir Tutek, dipl.ing.arh.	Voditelji izrade plana: Vladimir Tutek, dipl.ing.arh. Sanja Runjić, dipl.ing.arh.
Broj kartografskog prikaza: 3.6.	Mjerilo kartografskog prikaza: 1:2 000	Stručni tim: Lusiana Iveković, dipl.ing.arh. Vesna Marjetić, arh.teh. Vedran Oberan, dipl.ing.arh. Božica Munjić, ing.arh.	
Program mjera za unapređenje stanja u prostoru: "Službeni glasnik Grada Bjelovara" 14/2004	Odluka predstavničkog tijela o donošenju plana: "Službeni glasnik Grada Bjelovara" br 6/2006	Sanja Runjić, dipl.ing.arh. Vladimir Tutek, dipl.ing.arh. Mladen Kardum, ing.grad. Dean Vučić, ing.geod. Gordan Mašić, dipl.ing.prom.	
Javna rasprava (datum objave): "Vešernji list" 12.01.2006.	Javni uvid održan: 20.01.2006. - 21.02.2006.	Broj elaborata: 1246	Radni nalog: 9857
Pečat tijela odgovornog za provođenje javne rasprave:	Odgovorna osoba za provođenje javne rasprave: Zvonimir Horn, dipl.ing.grad.	Pečat predstavničkog tijela:	Pečat nadležnog tijela:
Suglasnost na plan prema članku 24 Zakona o izmjenama i dopunama zakona o prostornom uređenju (NN100/04) KLASA: 350-01/06-01/159 UR.BROJ: 2103-04-01/04-06-4 DATUM: 10.07.2006.		Istovjetnost ovog prostornog plana s izvornikom ovjersava: Zvonimir Horn, dipl.ing.grad.	Predsjednik predstavničkog tijela: Antun Korušec, dipl.polit.