






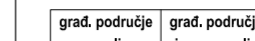





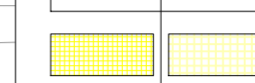
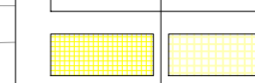


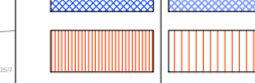
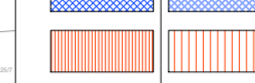




















OZNAKA IZMJENA

-  OZNAKA IZMJENA (prihvaćeni zahtjevi za izmjenu i ispravak uočenih pogrešaka u važećem PPUG Bjelovara)
 -  OZNAKA IZMJENA - usklađenje sa građevinskom područjem GUP-a
 -  OZNAKA ZAHTJEVA - k.č. navedene u zahtjevu
 -  POVRŠINA PRIHVAĆENOG ZAHTJEVA
- UCRTANA JE PROMETNA I OSTALA
INFRASTRUKTURA SA ZAŠTITNIM KORIDORIMA

































GRANICE

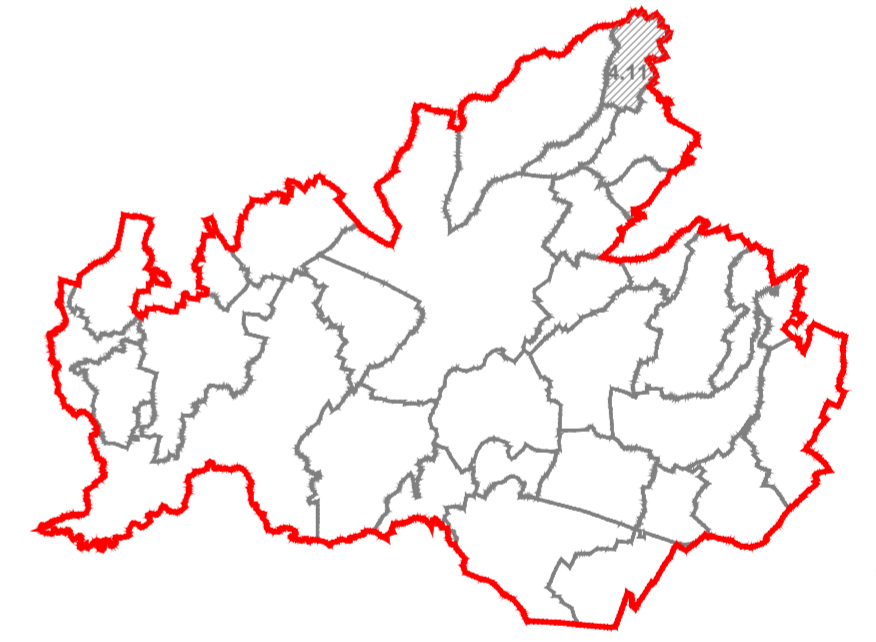
-  GRANICA GRADA BJELOVARA
 -  GRANICA NASELJA
 -  GRANICA OBUHVATA GENERALNOG URBANISTIČKOG PLANA
 -  GRANICA OBUHVATA URBANISTIČKOG PLANA UREĐENJA
- GRANICE GRADEVINSKOG PODRUČJA
-  GRANICA IZGRADENOG GRADEVINSKOG PODRUČJA
 -  GRANICA NEIZGRADENOG GRADEVINSKOG PODRUČJA
 -  GRANICA NEIZGRADENOG I NEUREĐENOG GRADEVINSKOG PODRUČJA

NAMJENA GRADEVINSKOG PODRUČJA

- | postojeće | planirano |
|---|---|
|  |  |
| MJEŠOVITA NAMJENA
pretežno stambena | MJEŠOVITA NAMJENA
pretežno stambena |
|  |  |
| MJEŠOVITA NAMJENA
pretežno poljoprivredna gospodarstva | MJEŠOVITA NAMJENA
pretežno poljoprivredna gospodarstva |
|  |  |
| MJEŠOVITA NAMJENA
pretežno povremeno stanovanje - klijeti | MJEŠOVITA NAMJENA
pretežno povremeno stanovanje - klijeti |
|  |  |
| JAVNA I DRUŠTVENA NAMJENA | JAVNA I DRUŠTVENA NAMJENA |
|  |  |
| POSLOVNA NAMJENA | POSLOVNA NAMJENA |
|  |  |
| POSLOVNA ZONA
namijenjena poljoprivrednoj proizvodnji i trgovini | POSLOVNA ZONA
namijenjena poljoprivrednoj proizvodnji i trgovini |
|  |  |
| GOSPODARSKA NAMJENA
proizvodna | GOSPODARSKA NAMJENA
proizvodna |
|  |  |
| GOSPODARSKA NAMJENA
ugostiteljsko-turistička | GOSPODARSKA NAMJENA
ugostiteljsko-turistička |
|  |  |
| SPORTSKO-REKREACIJSKA NAMJENA | SPORTSKO-REKREACIJSKA NAMJENA |
|  |  |
| GROBLJA | GROBLJA |
|  |  |
| POVRŠINE INFRASTRUKTURNIH GRADEVINA | POVRŠINE INFRASTRUKTURNIH GRADEVINA |
|  |  |
| ODLAGALIŠTE OTPADA | ODLAGALIŠTE OTPADA |
|  |  |
| PODRUČJE GUP-a (izgrađeni i neizgrađeni dio) | PODRUČJE GUP-a (izgrađeni i neizgrađeni dio) |

INFRASTRUKTURNI SUSTAVI

- | postojeće | planirano |
|---|---|
|  |  |
| GRANICA ZAŠTITNOG KORIDORA INFRASTRUKTURE | GRANICA ZAŠTITNOG KORIDORA INFRASTRUKTURE |
|  |  |
| DRŽAVNA BRZA CESTA | DRŽAVNA BRZA CESTA |
|  |  |
| DRŽAVNE CESTE I NERAZVRSTANE CESTE DRŽAVNOG ZNAČAJA | DRŽAVNE CESTE I NERAZVRSTANE CESTE DRŽAVNOG ZNAČAJA |
|  |  |
| OSTALE DRŽAVNE CESTE /koridor u istraživanju/ | OSTALE DRŽAVNE CESTE /koridor u istraživanju/ |
|  |  |
| OSTALE DRŽAVNE CESTE /alternativni koridor/ | OSTALE DRŽAVNE CESTE /alternativni koridor/ |
|  |  |
| NERAZVRSTANE CESTE ŽUPANIJSKOG ZNAČAJA | NERAZVRSTANE CESTE ŽUPANIJSKOG ZNAČAJA |
|  |  |
| NERAZVRSTANE CESTE LOKALNOG ZNAČAJA | NERAZVRSTANE CESTE LOKALNOG ZNAČAJA |
|  |  |
| OSTALE CESTE | OSTALE CESTE |
|  |  |
| ŽELJEZNIČKA PRUGA ZA LOKALNI PROMET | ŽELJEZNIČKA PRUGA ZA LOKALNI PROMET |
|  |  |
| LETJELIŠTE | LETJELIŠTE |
|  |  |
| DALEKOVOD (110 kV i 35 kV) | DALEKOVOD (110 kV i 35 kV) |
|  |  |
| MAGISTRALNI PLINOVOD | MAGISTRALNI PLINOVOD |
|  |  |
| MAGISTRALNI PLINOVOD - nije u funkciji | MAGISTRALNI PLINOVOD - nije u funkciji |
|  |  |
| NAFTOVOD | NAFTOVOD |
|  |  |
| PRODUKTOVOD | PRODUKTOVOD |
|  |  |
| EKSPLOATACIJSKO POLJE UGLJIKOVODIKA | EKSPLOATACIJSKO POLJE UGLJIKOVODIKA |



KUPINOVAC

Dobrovitja

Srednje brdo

Rv Rakina

Rv Rakina

11.13

Županija: BJELOVARSKO-BILOGORSKA	Grad: BJELOVAR
Naziv prostornog plana: PROSTORNI PLAN UREĐENJA GRADA BJELOVARA V. IZMJENE I DOPUNE	
Naziv kartografskog prikaza: GRADEVINSKO PODRUČJE NASELJA KUPINOVAC	
Broj kartografskog prikaza: 4.11.	Mjerilo kartografskog prikaza: 1 : 5 000
Odluka predstavničkog tijela o izradi plana: Službeni glasnik Grada Bjelovara 4/17, 6/17, 6/18 Javna rasprava (datum objave): datum JR	Odluka predstavničkog tijela o donošenju plana: Službeni glasnik Grada Bjelovara xx/19. Javni uvid održan: datum JU
Pečat tijela odgovornog za provođenje javne rasprave: M.P.	Odgovorna osoba za provođenje javne rasprave: ZVONIMIR HORN, dipl.ing.grad.
Suglasnosti na plan: Mišljenje Zavoda za prostorno uređenje Bjelovarsko-bilogorske županije KLASA: URBROJ:	
Pravna osoba koja je izradila plan: APE d.o.o. za arhitekturu, planiranje i ostale poslovne djelatnosti Ozaljska 61,10000 Zagreb, tel. 309-7572, fax. 3011-427	
Pečat pravne osobe koja je izradila plan:	Odgovorna osoba: MIRELA ČORDAŠ, dipl.ing.arch.
Odgovorni voditelj izrade nacrtu prijedloga plana: MIRELA ČORDAŠ, dipl.ing.arch.	
Stručni tim u izradi plana: SANDRA JAKOPEC, dipl.ing.arch. NIKA BOŽIĆ, dipl.ing.arch. MARIJANA ZLODRE, mag.ing.arch. VLATKA ŽUNEC, mag.ing.arch.	
Pečat predstavničkog tijela: M.P.	Predsjednik predstavničkog tijela: ANTE TOPALOVIĆ, univ.bacc.oec. Predsjednik Gradskog vijeća
Istovjetnost ovog prostornog plana s izvornikom ovjerava: ime, prezime,polpis	Pečat nadležnog tijela: M.P.