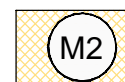
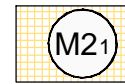


1. KORIŠTENJE I NAMJENA POVRŠINA

postojeće planirano

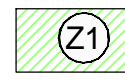


MJEŠOVITA NAMJENA
PRETEŽITO POSLOVNA



MJEŠOVITA NAMJENA
PRETEŽITO POSLOVNA S VIŠESTAMBENOM GRADNJOM

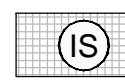
napomena: LINIJA RAZGRANIČENJA ZONE MJEŠOVITE NAMJENE M2 I ZONE MJEŠOVITE NAMJENE M2.1 JE POZICIONIRANA ORIJENTACIONO.



JAVNA ZELENA POVRŠINA - GRADSKI PARK



ZAŠTITNE ZELENE POVRŠINE UNUTAR ČESTICA



POVRŠINE INFRASTRUKTURNIH SUSTAVA



POSTOJEĆA ILI NOVA ZGRADA ZA KOJU VRIJEDE POSEBNI UVJETI KORIŠTENJA ILI ZAŠTITE ILI GRADNJE:
ZG1 - postojeći stari paromin
ZG2 - postojeći stari silos
ZG3 - postojeći toranj (strojarnica) kao antenski prihvat
ZG4

iz karte 2.1. PROMET

CESTOVNI PROMET

postojeće planirano

GLAVNE MJESNE ULICE

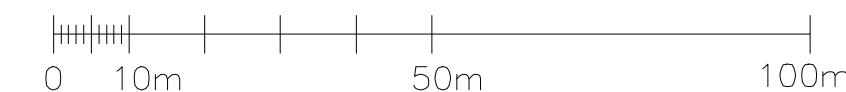
SABIRNE ULICE

OSTALE ULICE

1. KORIŠTENJE I NAMJENA POVRŠINA

1 : 1000

MJ 1:1000



GRAD BJELOVAR
URBANISTIČKI PLAN UREĐENJA
"Kompleksa starog paromlina"

Županija:	BJELOVARSKO-BILOGORSKA	
Grad:	BJELOVAR	
Naziv prostornog plana:	URBANISTIČKI PLAN UREĐENJA KOMPLEKSA STAROG PAROMLINA	
Naziv kartografskog prikaza:	KORIŠTENJE I NAMJENA POVRŠINA	
Broj kartografskog prikaza:	1.	Mjerilo kartografskog prikaza: 1:1000
Odluka Gradskog vijeća Grada Bjelovara o izradi Urbanističkog plana uređenja "Kompleksa starog paromlina" "Službeni glasnik Grada Bjelovara" br. 4 / 17	Odluka Gradskog vijeća Grada Bjelovara o donošenju Urbanističkog plana uređenja "Kompleksa starog paromlina" "Službeni glasnik Grada Bjelovara" br. 4 / 17	
Javna rasprava je objavljena: u listu: "Večernji list" od 21.03.2019.	Javni uvid je održan: od: 29.03.2019. do: 30.04.2019.	
te na službenim mrežnim stranicama: - Ministarstva graditeljstva i prostornoga uređenja, - Grada Bjelovara.	-PRIJEDLOG PROSTORNOG PLANA-	
Pečat tijela odgovornog za provođenje javne rasprave:	Odgovorna osoba za provođenje javne rasprave:	
M.P.	Zvonimir Horn, dipl.ing.grad.	
Pravna osoba koja je izradila plan:		
art in 9 d.o.o. za projektiranje, izvođenje i nadzor, Bjelovar, Strossmayerova 4		
Pečat pravne osobe koja je izradila plan:	Odgovorna osoba:	
M.P.	Vanja Gezi, dipl.ing.arh.	
Pečat odgovornog voditelja izrade plana:	Odgovorni voditelj izrade nacrtu prijedloga Urbanističkog plana uređenja "Kompleksa starog paromlina"	
M.P.	Marijan Gezi, dipl.ing.arh., ovlašten arhitekt-urbanist	
Stručni tim u izradi plana:		
1. Katica Večerić, dipl.ing.arh.		
2. Vesna Hršak, dipl.ing.arh.		
3. Marijan Gezi, dipl.ing.arh.		
4. Ivan Sabolić, dipl.ing.stroj.		
Suradnja u izradi plana:		
1. Stjepan Pranjić, dipl.ing.el.		
Pečat Gradskog vijeća Grada Bjelovara:	Predsjednik Gradskog vijeća Grada Bjelovara:	
M.P.	Ante Topalović, univ.bacc.oec.	
Istovjetnost ovog prostornog plana s izvornikom ovjerava:	Pečat nadležnog tijela:	
(ime, prezime i potpis)	M.P.	