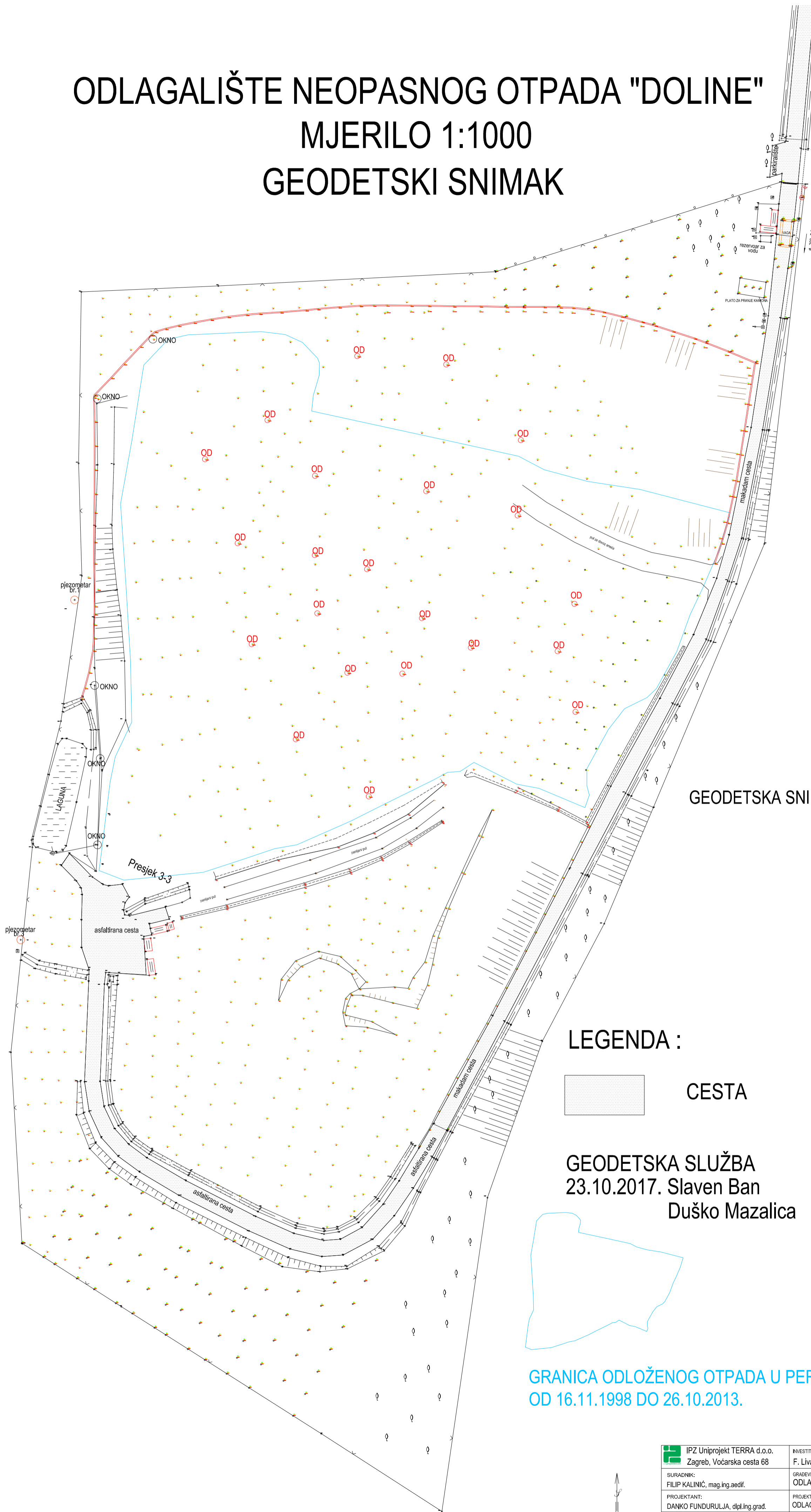


ODLAGALIŠTE NEOPASNOG OTPADA "DOLINE"


MJERILO 1:1000

GEODETSKI SNIMAK



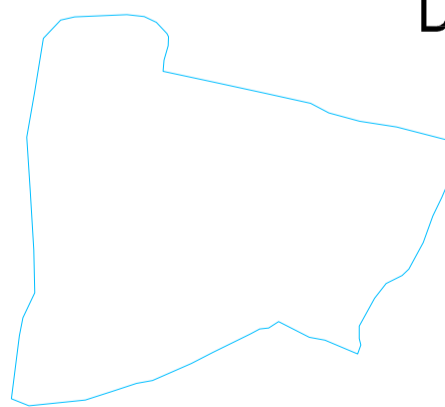
GEODETSKA SNIMKA POSTOJEĆEG STANJA
M 1:1000

LEGENDA :



CESTA

GEODETSKA SLUŽBA
23.10.2017. Slaven Ban
Duško Mazalica



GRANICA ODLOŽENOG OTPADA U PERIODU
OD 16.11.1998 DO 26.10.2013.

IPZ Uniprojekt TERRA d.o.o. Zagreb, Voćarska cesta 68	INVESTITOR: KOMUNALAC d.o.o. F. Livadića 14a, 43000 Bjelovar	ZOP: TD 04/18
SURADNIK: FILIP KALINIĆ, mag.ing.aedif.	GRADEVINA: ODLAGALIŠTE OTPADA "DOLINE"	DATA: 03.2018.
PROJEKTANT: DANKO FUNDURULJA, dipl.ing.grad.	PROJEKT: IZVEDBENI PROJEKT PROŠIRENJA ODLAGALIŠTA	MJERILO: 1:500
GLAVNI PROJEKTANT: DANKO FUNDURULJA, dipl.ing.grad.	SADRŽAJ: GEODETSKA SNIMKA POSTOJEĆEG STANJA	BROJ NACRTA: 02