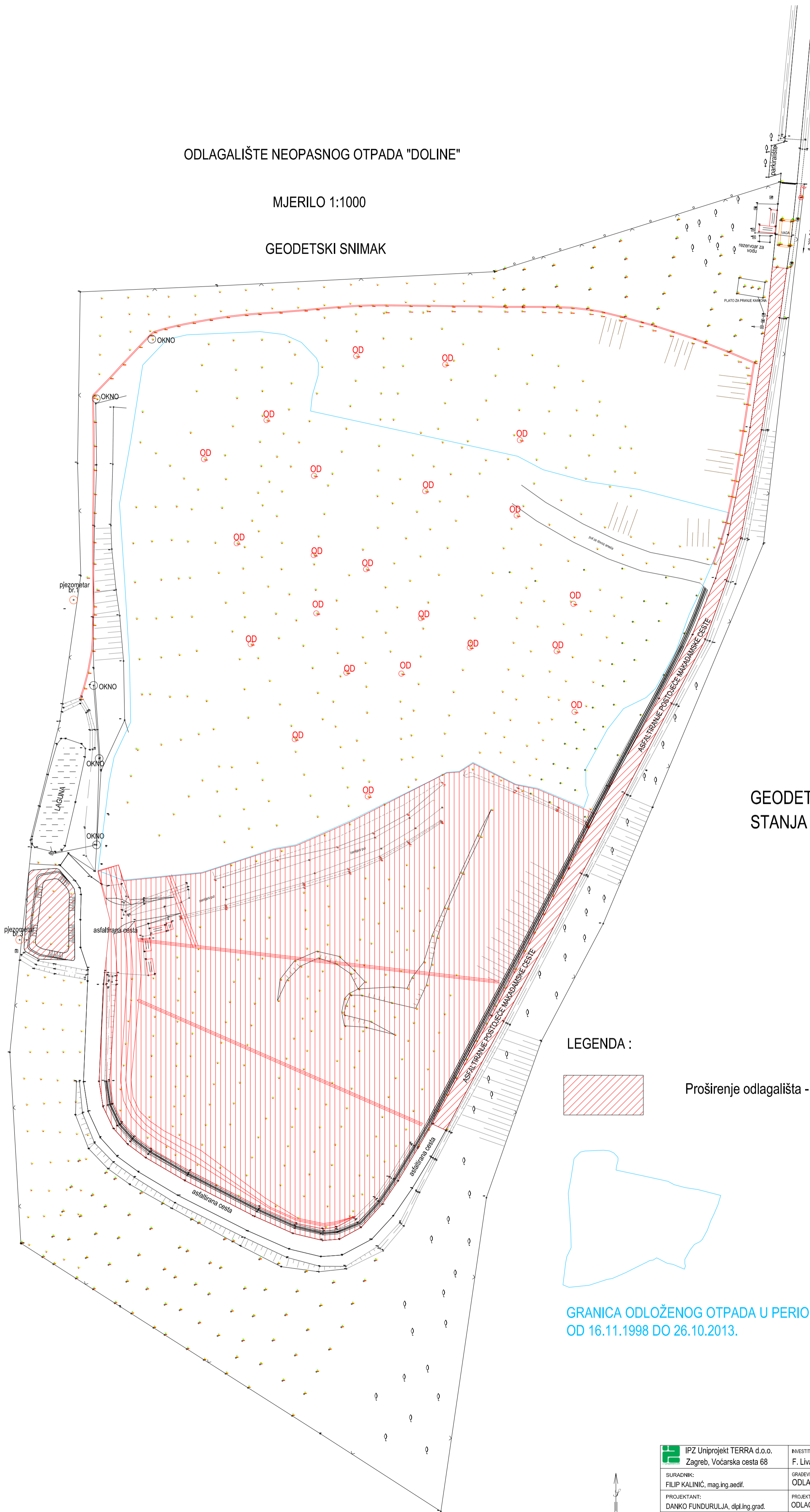


ODLAGALIŠTE NEOPASNOG OTPADA "DOLINE"


MJERILO 1:1000

GEODETSKI SNIMAK

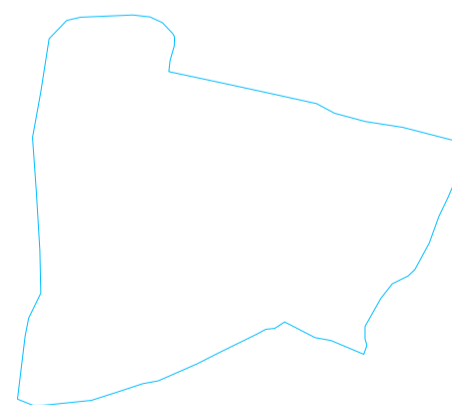


GEODETSKA SNIMKA POSTOJEĆEG  
STANJA S UCRTANIM ZAHVATOM  
M 1:1000

LEGENDA :



Proširenje odlagališta - 2018. godina



GRANICA ODLOŽENOG OTPADA U PERIODU  
OD 16.11.1998 DO 26.10.2013.

IPZ Uniprojekt TERRA d.o.o. Zagreb, Voćarska cesta 68	INVESTITOR: KOMUNALAC d.o.o. F. Livadića 14a, 43000 Bjelovar	ZOP: TD 04/18
SURADNIK: FILIP KALINIĆ, mag.ing.aedif.	GRADEVINA: ODLAGALIŠTE OTPADA "DOLINE"	DATAJ: 03.2018.
PROJEKTANT: DANKO FUNDURULJA, dipl.ing.grad.	PROJEKT: IZVEDBENI PROJEKT PROŠIRENJA ODLAGALIŠTA	MJERILO: 1:1000
GLAVNI PROJEKTANT: DANKO FUNDURULJA, dipl.ing.grad.	SADRŽAJ: GEODETSKA SNIMKA POSTOJEĆEG STANJA SA UCRTANIM ZAHVATOM	BROJ NACRTA: 03