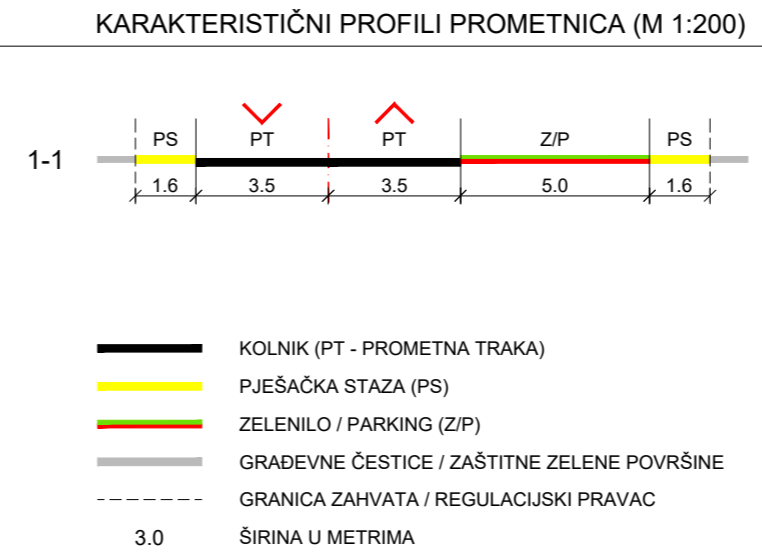
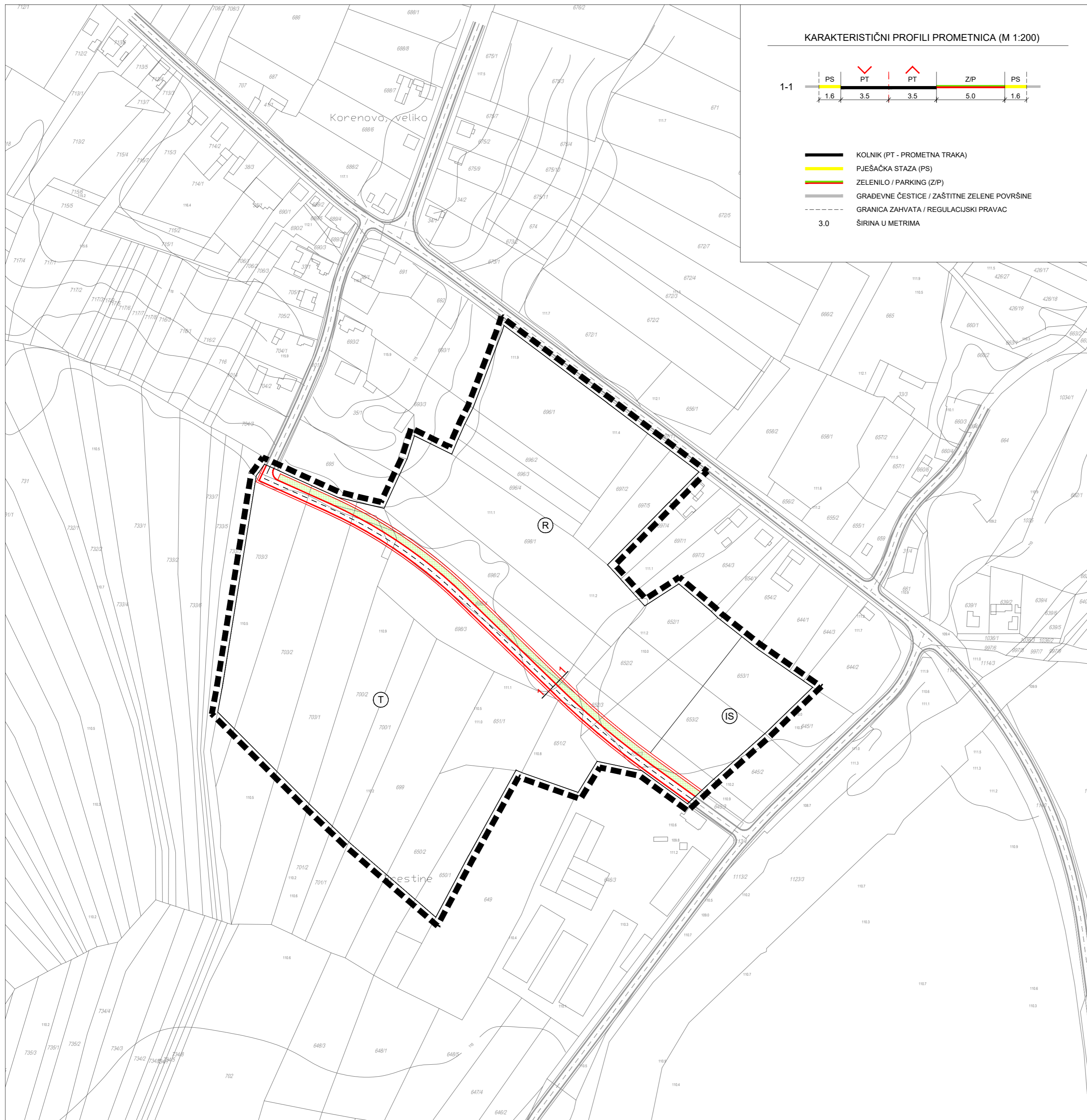


2. PROMETNA, ULIČNA I INFRASTRUKTURNA MREŽA
2A. PROMET

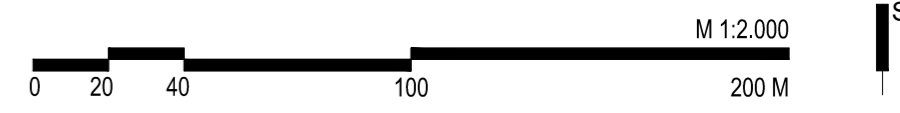


TUMAČ ZNAKOVA

postojeće	planirano	NAMJENA POVRŠINA
	(R)	SPORTSKO-REKREACIJSKA NAMJENA
	(T)	UGOSTITELJSKO-TURISTIČKA NAMJENA
	(IS)	POVRŠINE INFRASTRUKTURNIH SUSTAVA (prometni i infrastrukturni koridori)

PROMET

	KOLNE PROMETNICE
	KOLNE PROMETNICE IZVAN OBUHVATA UPU-a
	OS CESTE
	RUBNJAK
	OSTALI ELEMENTI
	ZELENE POVRŠINE / PARKING
	OZNAKA PRESJEKA CESTE



Županija:	BJELOVARSKO-BILOGORSKA	Grad:	BJELOVAR
Naziv prostornog plana:	URBANISTIČKI PLAN UREĐENJA "TURISTIČKA ZONA VELIKO KORENOVO"		
Naziv kartografskog prikaza:	PROMETNA, ULIČNA I INFRASTRUKTURNA MREŽA PROMET		
Broj kartografskog prikaza:	2A.	Mjerilo kartografskog prikaza:	1 : 2 000
Odluka o izradi plana:	Službeni glasnik Grada Bjelovara 2/20	Odluka predstavničkog tijela o donošenju plana:	Službeni glasnik Grada Bjelovara 9/20
Javna rasprava (datum objave):	1. i 5. listopada 2020.	Javni uvid održan:	od 9. listopada 2020. do 9. studenog 2020.
Pečat tijela odgovornog za provođenje javne rasprave:	M.P.	Odgovorna osoba za provođenje javne rasprave:	ZVONIMIR HORN, dipl.ing.grad.
Pravna osoba koja je izradila plan:	APE d.o.o. za arhitekturu, planiranje i ostale poslovne djelatnosti Ozaljska 61, 10000 Zagreb, tel/fax. 01/309-7572		
Pečat pravne osobe koja je izradila plan:		Odgovorna osoba:	MIRELA ČORDAŠ, dipl.ing.arh.
Odgovorni voditelj izrade nacrtu prijedloga plana:	MIRELA ČORDAŠ, dipl.ing.arh.		
Stručni tim u izradi plana:	SANDRA JAKOPEC, dipl.ing.arh. NIKŠA BOŽIĆ, dipl.ing.arh. IVANA PANCIROV, dipl.ing.arh.	VLATKA ŽUNEC, mag.ing.arch. MARIJANA ZLODRE, mag.ing.arch.	
Pečat predstavničkog tijela:	M.P.	Predsjednik predstavničkog tijela:	ANTE TOPALLOVIĆ, univ.bacc.oec.
Istovjetnost ovog prostornog plana s izvornikom ovjerava:		Pečat nadležnog tijela:	M.P.

URBANISTIČKI PLAN UREĐENJA "TURISTIČKA ZONA VELIKO KORENOVO"