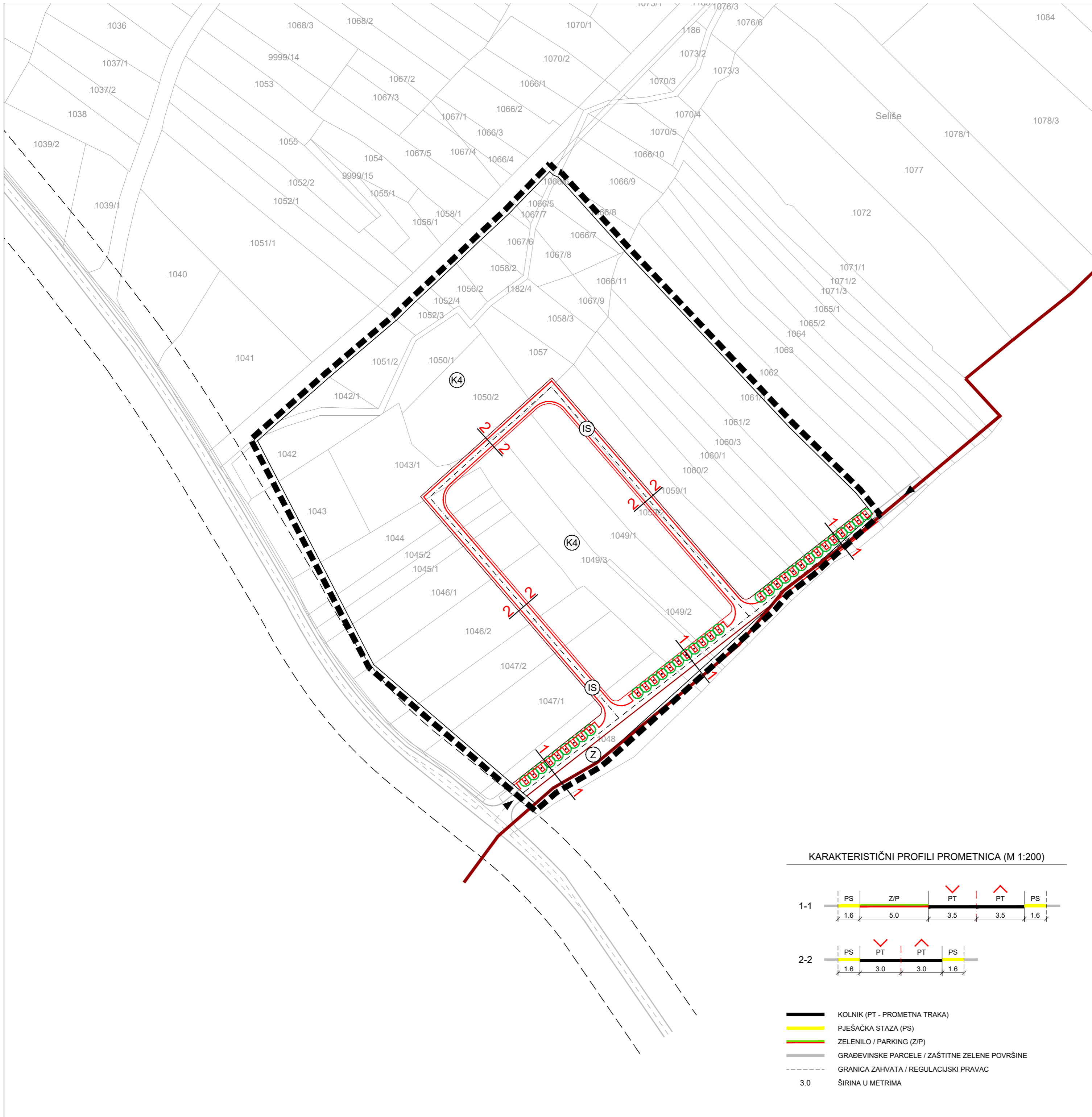


2. PROMETNA, ULIČNA I INFRASTRUKTURNA MREŽA 2A. PROMET



TUMAČ ZNAKOVA

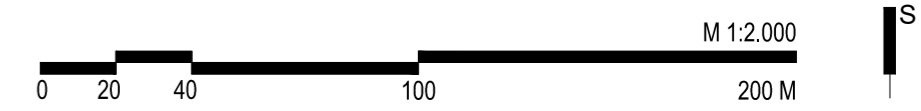
- OBUHVAT UPU-a
- GRANICA GRADA BJELOVARA

NAMJENA POVRŠINA

- GOSPODARSKA NAMJENA - POSLOVNA
K4 - poljoprivredna proizvodnja i trgovina
- ZAŠTITNE ZELENE POVRŠINE
- POVRŠINE INFRASTRUKTURNIH SUSTAVA
(prometni i infrastrukturni koridori)

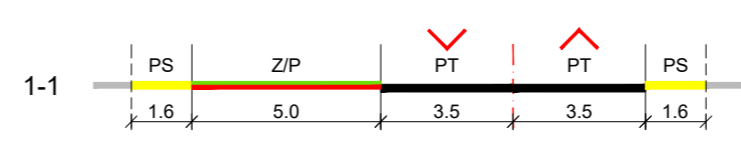
PROMET

- KOLNE PROMETNICE
- KOLNE PROMETNICE IZVAN OBUHVATA UPU-a
- ZAŠTITNI KORIDOR DRŽAVNE CESTE
- OS CESTE
- RUBNJAK
- OSTALI ELEMENTI
- DRVO
- OZNAKA PRESJEKA CESTE



Županija:	BJELOVARSKO-BILOGORSKA	Grad:	BJELOVAR
Naziv prostornog plana:	URBANISTIČKI PLAN UREĐENJA "ZONA CIGLENA"		
Naziv kartografskog prikaza:	PROMETNA, ULIČNA I INFRASTRUKTURNA MREŽA PROMET		
Broj kartografskog prikaza:	2A.	Mjerilo kartografskog prikaza:	1 : 2 000
Odluka o izradi plana:	Službeni glasnik Grada Bjelovara 7/19	Odluka predstavničkog tijela o donošenju plana:	Službeni glasnik Grada Bjelovara 3/21
Javna rasprava (datum objave):	23. prosinca 2020.	Javni uvid održan:	od 11. siječnja do 11. veljače 2021.
Pečat tijela odgovornog za provođenje javne rasprave:	M.P.	Odgovorna osoba za provođenje javne rasprave:	ZVONIMIR HORN, dipl.ing.građ.
Pravna osoba koja je izradila plan:	APE d.o.o. za arhitekturu, planiranje i ostale poslovne djelatnosti Ozaljska 61, 10000 Zagreb, tel/fax. 01/309-7572		
Pečat pravne osobe koja je izradila plan:		Odgovorna osoba:	MIRELA ČORDAŠ, dipl.ing.arh.
Odgovorni voditelj izrade nacrtu prijedloga plana:	MIRELA ČORDAŠ, dipl.ing.arh.		
Stručni tim u izradi plana:	SANDRA JAKOPEC, dipl.ing.arh. NIKŠA BOŽIĆ, dipl.ing.arh. IVANA PANCIROV, dipl.ing.arh.	VLATKA ŽUNEC, mag.ing.arch. MARIJANA ZLODRE, mag.ing.arch.	
Pečat predstavničkog tijela:	M.P.	Predsjednik predstavničkog tijela:	ANTE TOPALOVIĆ, univ.bacc.oec.
Istovjetnost ovog prostornog plana s izvornikom ovjerava:		Pečat nadležnog tijela:	M.P.

KARAKTERISTIČNI PROFILI PROMETNICA (M 1:200)



- KOLNIK (PT - PROMETNA TRAKA)
- PJEŠAČKA STAZA (PS)
- ZELENILO / PARKING (Z/P)
- GRADEVINSKE PARCELE / ZAŠTITNE ZELENE POVRŠINE
- GRANICA ZAHVATA / REGULACIJSKI PRAVAC
- 3.0 ŠIRINA U METRIMA

URBANISTIČKI PLAN UREĐENJA "ZONA CIGLENA"