


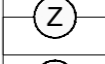
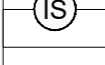


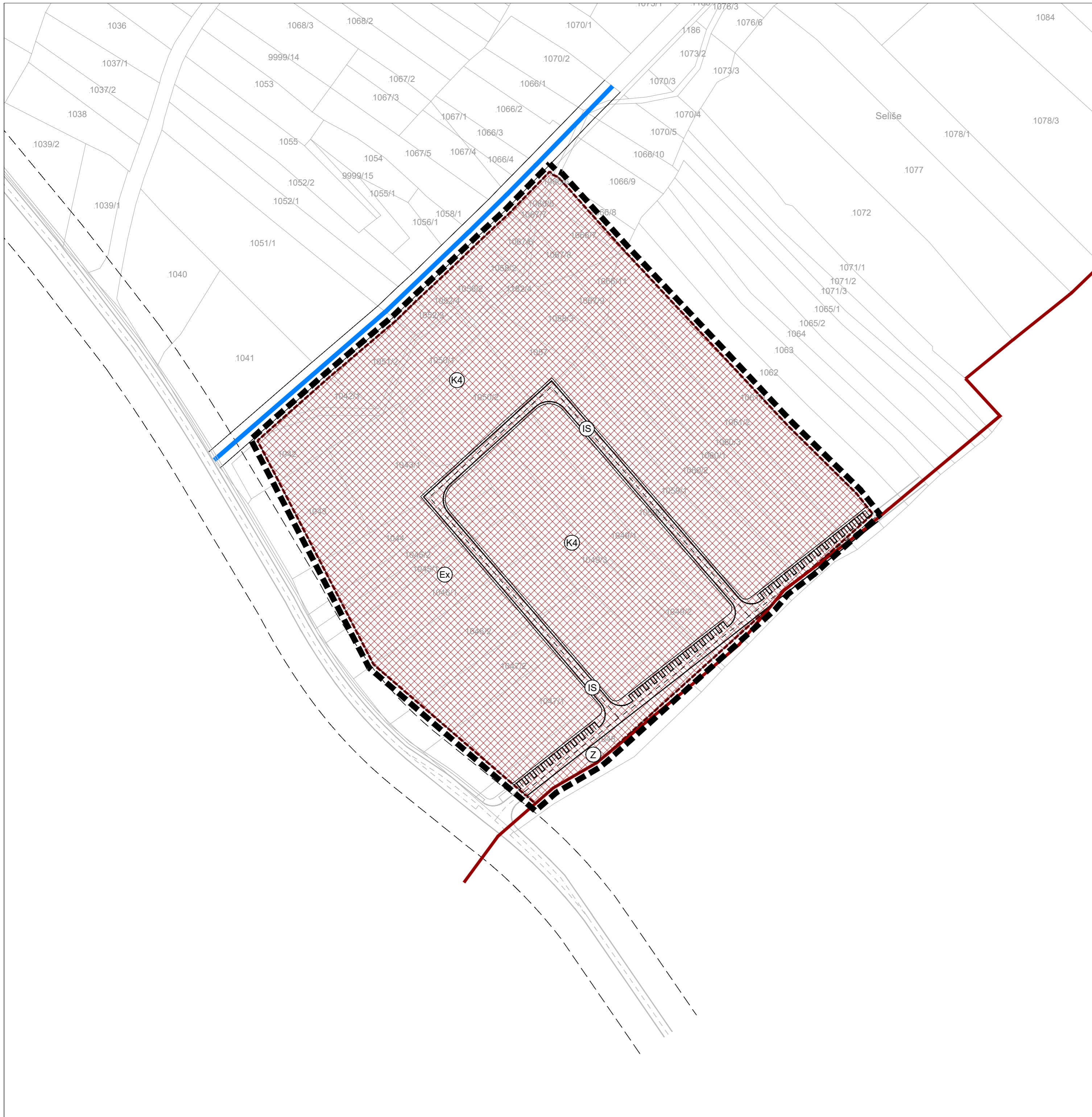
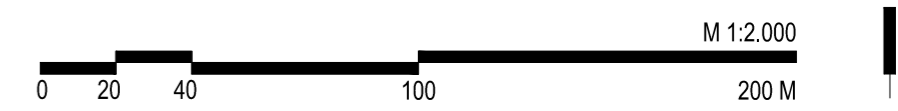


3. UVJETI KORIŠTENJA I ZAŠTITE PROSTORA

TUMAČ ZNAKOVA

	OBUHVAAT UPU-a
	GRANICA GRADA BJELOVARA
NAMJENA POVRŠINA	
postojeće planirano	
	GOSPODARSKA NAMJENA - POSLOVNA K4 - poljoprivredna proizvodnja i trgovina
	ZAŠTITNE ZELENE POVRŠINE
	POVRŠINE INFRASTRUKTURNIH SUSTAVA (prometni i infrastrukturni koridori)
	KANAL
UVJETI KORIŠTENJA	
	TLO EKSPLOATACIJSKO POLJE UGLJIKOVODIKA



Županija: BJELOVARSKO-BILOGORSKA	Grad: BJELOVAR
Naziv prostornog plana: URBANISTIČKI PLAN UREĐENJA "ZONA CIGLENA"	
Naziv kartografskog prikaza: UVJETI KORIŠTENJA I ZAŠTITE PROSTORA	
Broj kartografskog prikaza: 3.	Mjerilo kartografskog prikaza: 1 : 2 000
Odluka o izradi plana: Službeni glasnik Grada Bjelovara 7/19	Odluka predstavničkog tijela o donošenju plana: Službeni glasnik Grada Bjelovara 3/21
Javna rasprava (datum objave): 23. prosinca 2020.	Javni uvid održan: od 11. siječnja do 11. veljače 2021.
Pečat tijela odgovornog za provođenje javne rasprave: M.P.	Odgovorna osoba za provođenje javne rasprave: ZVONIMIR HORN, dipl.ing.građ.
Pravna osoba koja je izradila plan: APE d.o.o. za arhitekturu, planiranje i ostale poslovne djelatnosti Ozaljska 61, 10000 Zagreb, tel/fax. 01/309-7572	
Pečat pravne osobe koja je izradila plan:	Odgovorna osoba: MIRELA ČORDAŠ, dipl.ing.arh.
Odgovorni voditelj izrade nacrtu prijedloga plana: MIRELA ČORDAŠ, dipl.ing.arh.	
Stručni tim u izradi plana: SANDRA JAKOPEC, dipl.ing.arh. VLATKA ŽUNEC, mag.ing.arch. NIKŠA BOŽIĆ, dipl.ing.arh. MARIJANA ZLODRE, mag.ing.arch. IVANA PANCIROV, dipl.ing.arh.	
Pečat predstavničkog tijela: M.P.	Predsjednik predstavničkog tijela: ANTE TOPALVIĆ, univ.bacc.oec.
Istovjetnost ovog prostornog plana s izvornikom ovjerava:	Pečat nadležnog tijela: M.P.

URBANISTIČKI PLAN UREĐENJA "ZONA CIGLENA"