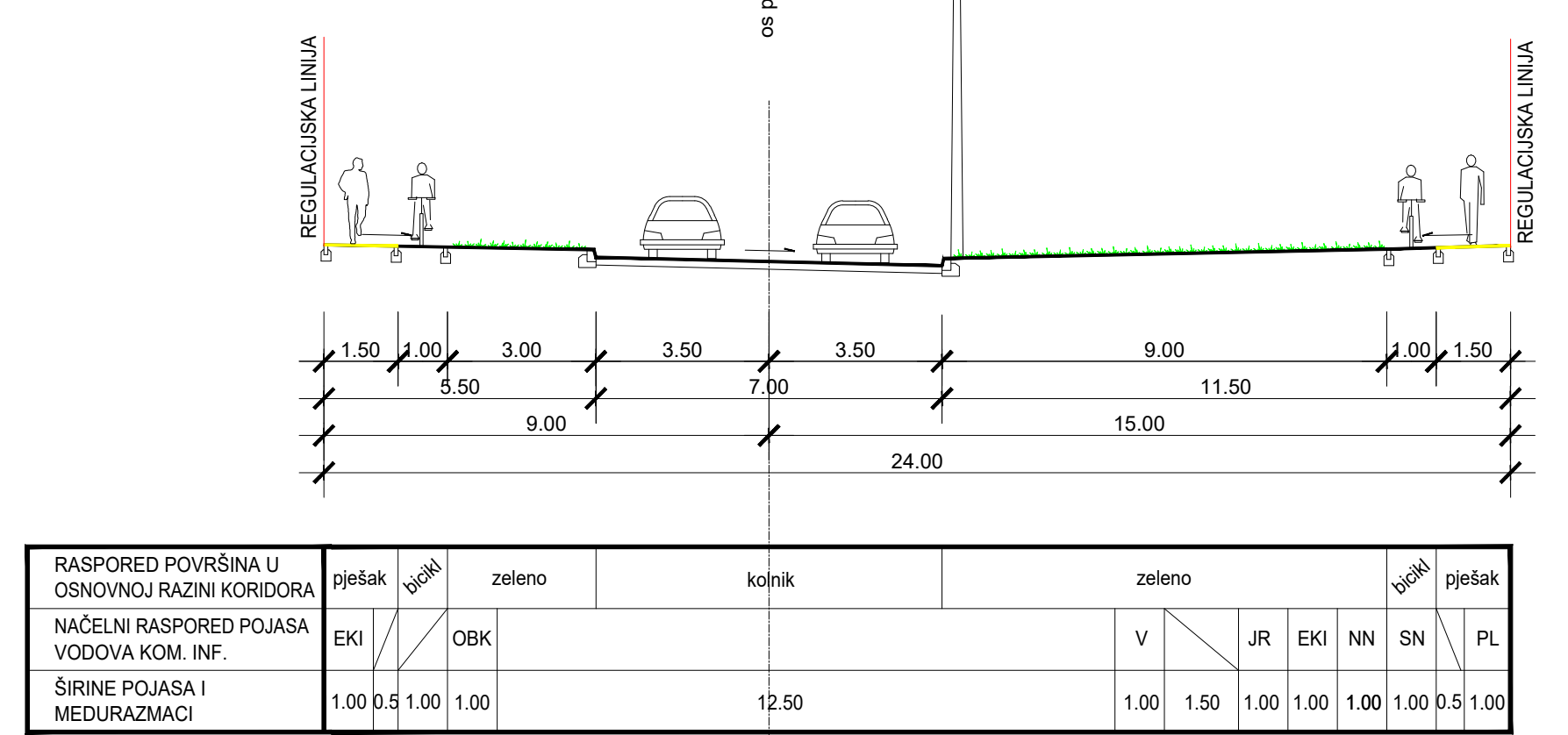
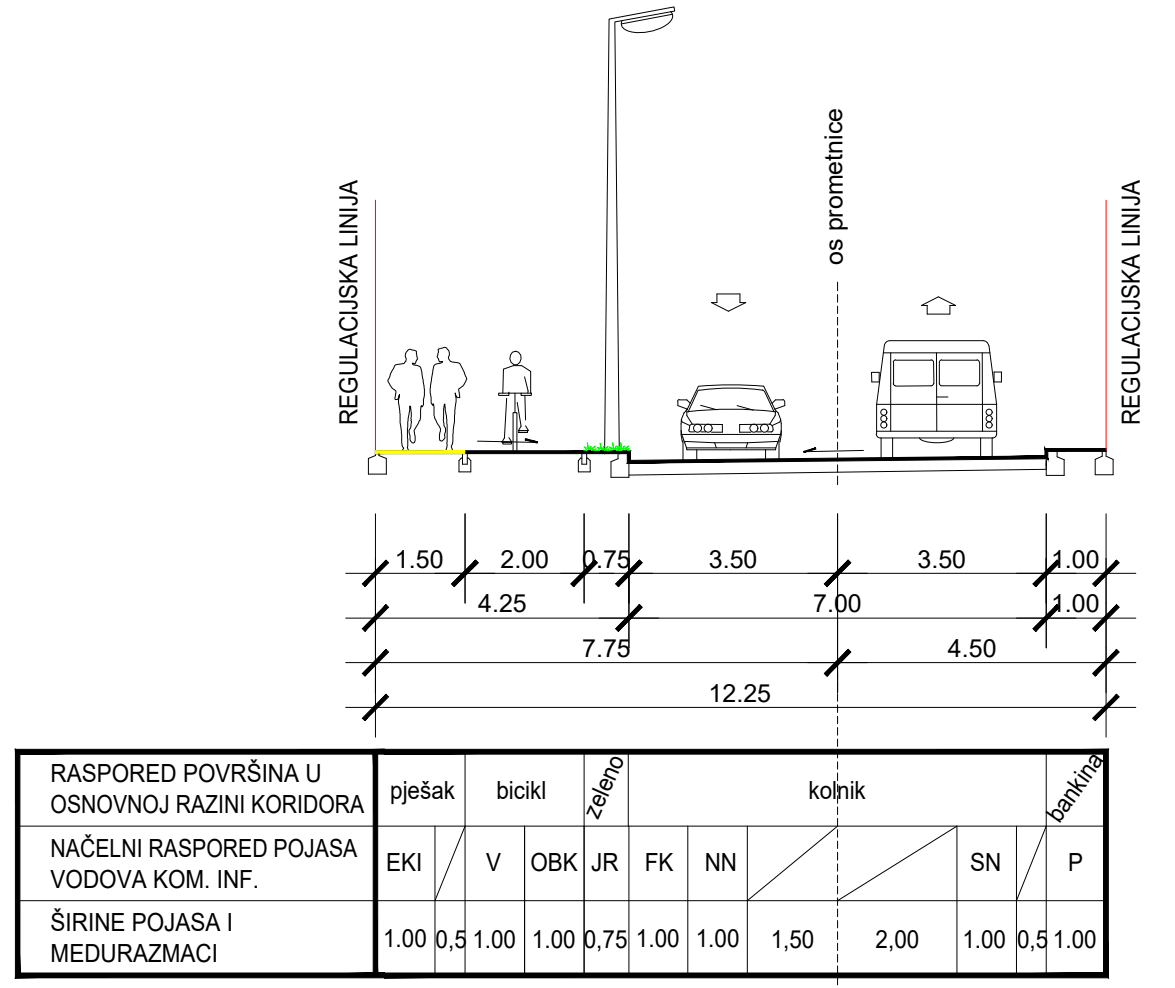


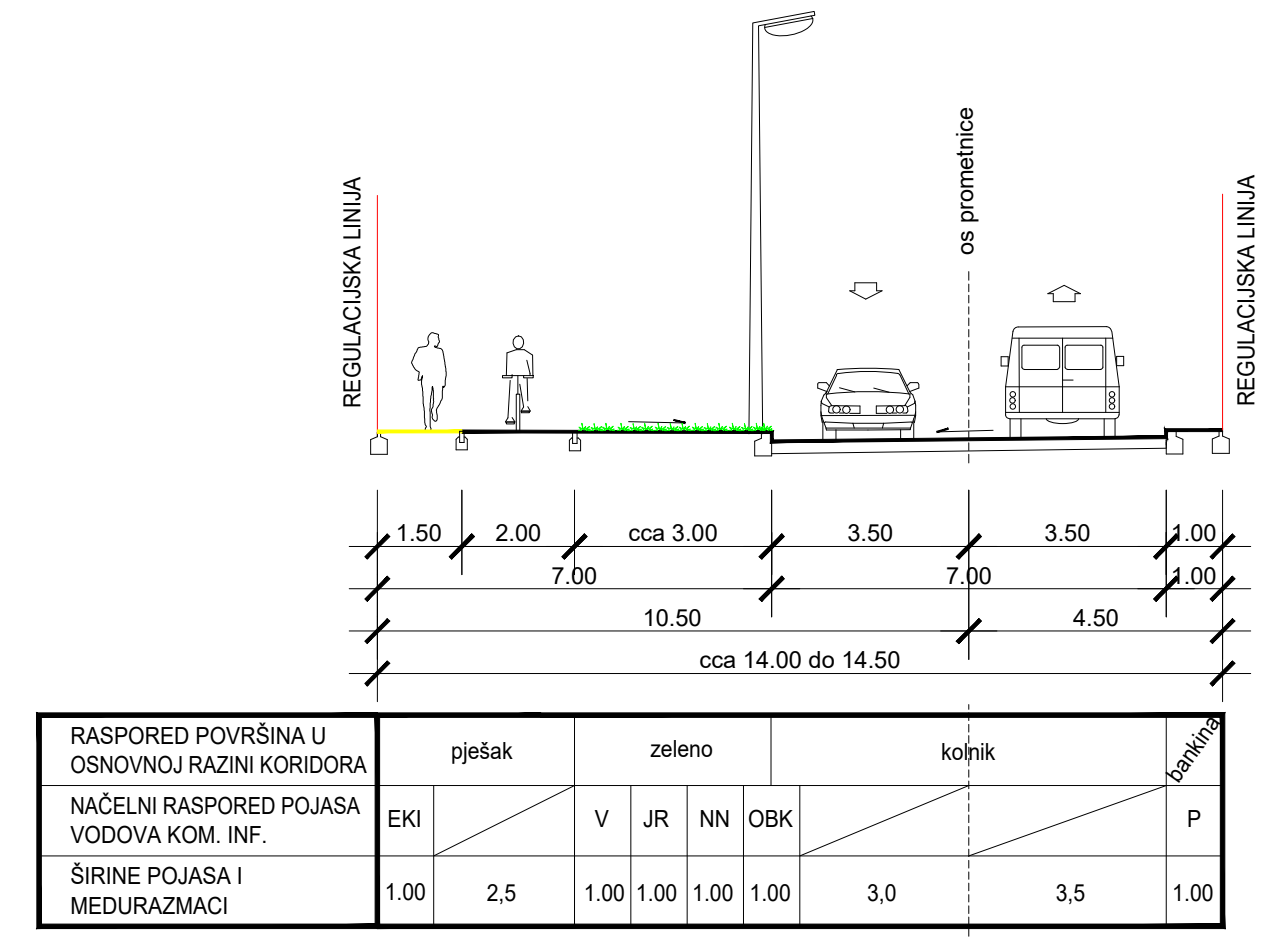
PRESJEK 1 - 1
POSTOJEĆA PROMETNICA



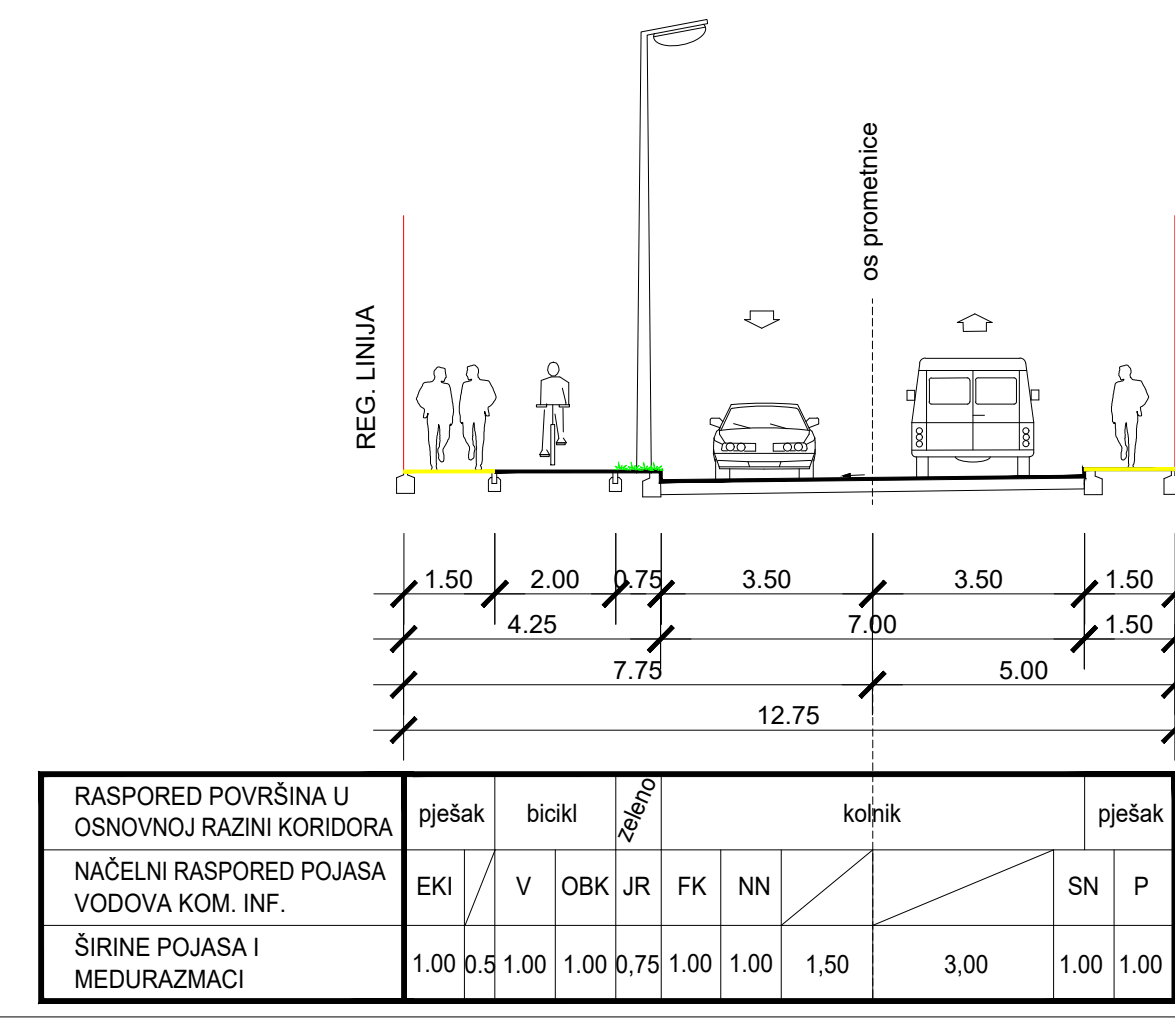
PRESJEK 2 - 2



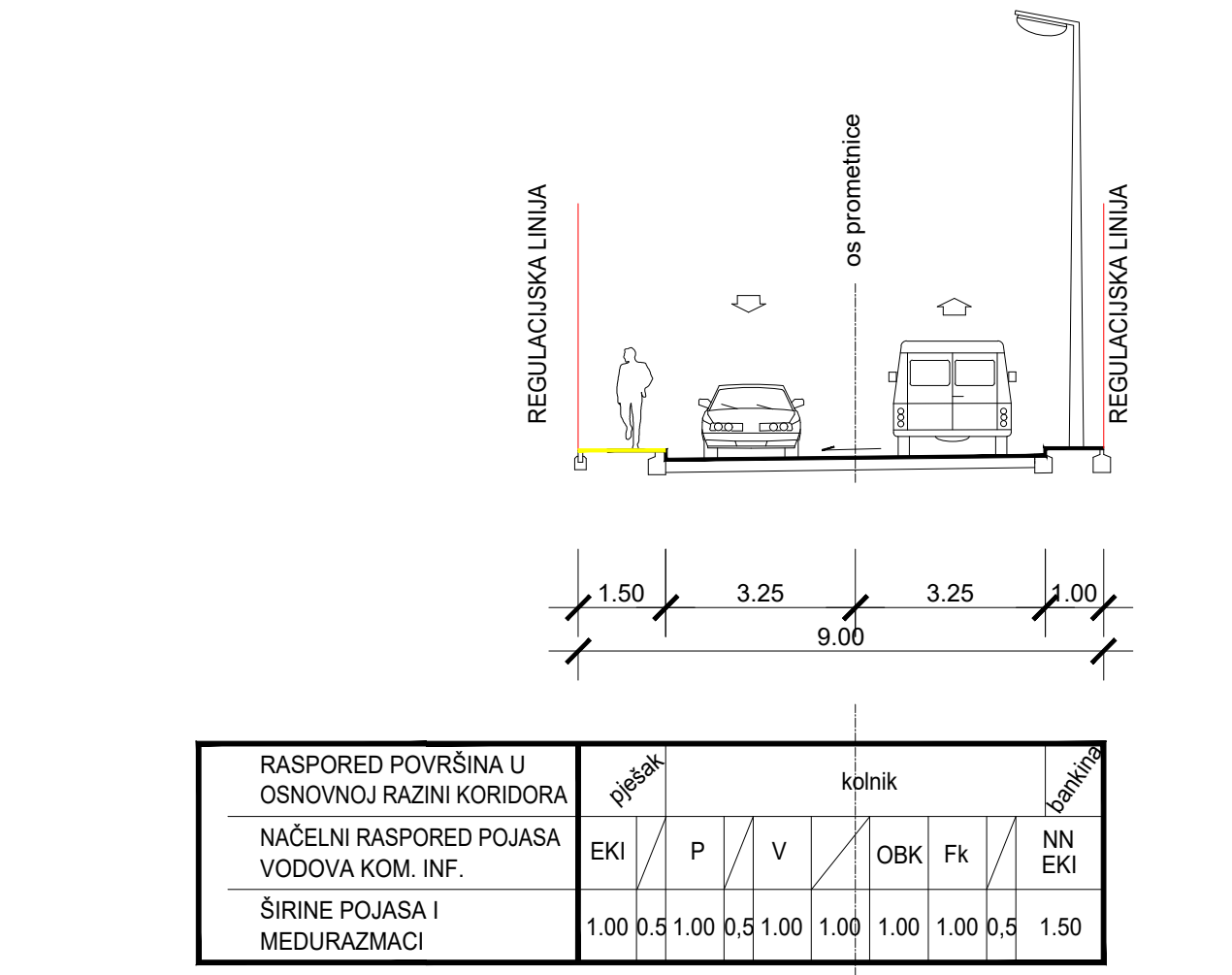
PRESJEK 2a - 2a



PRESJEK 3 - 3



PRESJEK 4 - 4



PROMETNA, ELEKTRONIČKO KOMUNIKACIJSKA I KOMUNALNA INFRASTRUKTURNA MREŽA

- Tumač planskog znakovlja
- GRANICA OBUHVATA PLANA
 - NAMJENA POVRŠINA
 - GOSPODARSKA NAMJENA-PROIZVODNA
 - I1 - industrijska
 - I2 - obradiva
 - I3 - zanatska
 - I4 - proizvodnja energije iz obnovljivih izvora
 - POSLOVNA NAMJENA
 - K1 - ulazna i servisna
 - K2 - trgovinska
 - K3 - komunalno-servisna
 - K4 - poslovna, pretežito ugostiteljska
 - ZELENE POVRŠINE
 - Z1 - JAVNE ZELENE POVRŠINE
 - Z3 - ZAŠTITNE ZELENE POVRŠINE
 - Z3-V - ZAŠTITNE ZELENE POVRŠINE POVREMENO POD VODOM
 - V - VODOTOK
 - INFRASTRUKTURNI SUSTAVI
 - IS - PROMETNE POVRŠINE
 - IS1 - TRANSFORMATORSKA STANICA
 - IS2 - PUNJENSKA REGULACIJSKA STANICA
 - IS3 - UREĐAJ ZA PROČIŠĆAVANJE
 - BP - BENZINSKA POSTAJA
 - PROMET CESTOVNI PROMET
 - KORIDOR PROMETNICE (REGULACIJSKA LINIJA)
 - KOLNIK
 - KOLNO/PJEŠAČKI I SERVISNI PROLAZ
 - PARKIRALIŠNA POVRŠINA
 - ZAŠTITNI POJAS DRŽAVNE CESTE
 - OZNAKA NAČELNOG KARAKTERISTIČNOG POPREČNOG PROFILA ULICE
 - ELEKTRONIČKE KOMUNIKACIJE
 - KORISNIČKI I SPOJNI VOD
 - ELEKTRONIČKA KOMUNIKACIJSKA ZONA
 - RADIO RELEJNA VEZA

MJ 1:2000

0 10 25 50 100 200 m

Županija: Bjelovarsko-bilogorska
 Grad: Bjelovar
 Naziv prostornog plana: URBANISTIČKI PLAN UREĐENJA ZONA LEPIRAC - PRIJEDLOG PLANA -

Naziv kartografskog prikaza: PROMETNA, ELEKTRONIČKO KOMUNIKACIJSKA I KOMUNALNA INFRASTRUKTURNA MREŽA PROMET I ELEKTRONIČKE KOMUNIKACIJE

Broj kartografskog prikaza: 2.1. Mjerilo kartografskog prikaza: 1:2000

Odluka Gradskog vijeća o Izradi Plana: Odluka Gradskog vijeća o donošenju Plana: "Službeni glasnik Grada Bjelovara br. 3. od 24. ožujka 2021. "Službeni glasnik Grada Bjelovara"

Javna rasprava (datum objave): 28. listopada 2022. Javni uvid održan: _____

Pečat tijela odgovornog za provođenje javne rasprave: _____
 Odgovorna osoba za provođenje javne rasprave: Zvonimir Horn, dipl.ing.arh.

Suglasnost KLASA: _____ URBROJ: _____ DATUM: _____

Pravna osoba koja je izradila Plan: URBANISTIČKI INSTITUT HRVATSKE d.o.o.

Pečat pravne osobe koja je izradila Plan: _____
 Odgovorna osoba: mr.sc. Ninoslav Dušper, dipl.ing.arh.

Odgovorni voditelj izrade nacrtu prijedloga plana: Terezija Mirković Berković, dipl.ing.arh.

Stručni tim u izradi plana: Terezija Mirković Berković, dipl.ing.arh.; Dunja Ožvatić, dipl.ing.arh.; Karlo Žebčević, mag.oecol.et.prof.nat./mag.ing.agr.

Lidija Tadijanović, dipl.ing.arh.; Daliborka Pavlović, grad.teh.

Broj radnog naloga: RN 10381 Datum izrade: 2. studeni 2022.

Pečat predstavničkog tijela: _____
 Predsjednik predstavničkog tijela: NENAD MARTINOVIKI, dipl.oec., predsjednik Gradskog vijeća

Istovjetnost ovog prostornog plana s izvornikom ovjerava: _____
 Pečat nadležnog tijela: _____

(ime, prezime i potpis)