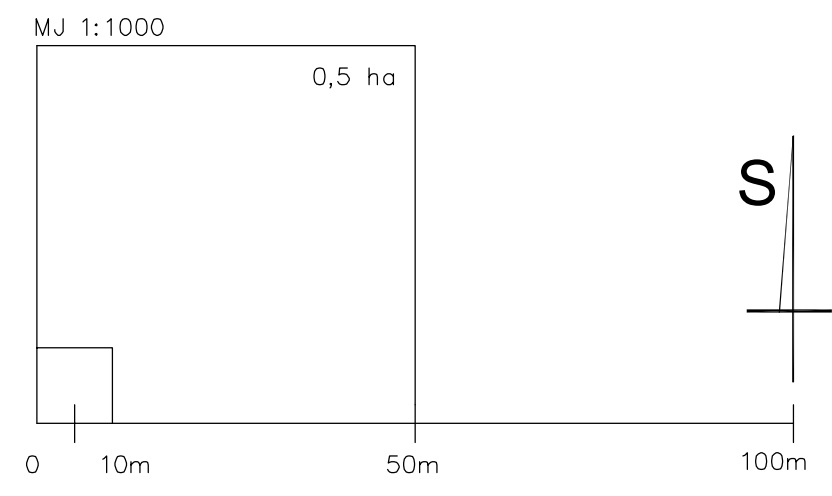


**DETALJNI PLAN UREĐENJA  
NASELJA KRALJA PETRA KREŠIMIRA IV**



Županija:	BJELOVARSKO - BILOGORSKA ŽUPANIJA	
Grad:	GRAD BJELOVAR	
Naziv prostornog plana:	<b>DETALJNI PLAN UREĐENJA NASELJA KRALJA PETRA KREŠIMIRA IV</b>	
Naziv kartografskog prikaza:	<b>PROMETNA, TELEKOMUNIKACIJSKA I KOMUNALNA INFRASTRUKTURNA MREŽA ENERGETSKI SUSTAV</b>	
Broj kartografskog prikaza:	<b>2.c</b>	Mjerilo kartografskog prikaza:
Odluka o izradi "Detaljnog plana uređenja Naselja kralja Petra Krešimira IV": "Službeni glasnik Grada Bjelovara" br. 12/2009		Mjerilo: <b>1 : 1000</b>
Odluka Gradskog vijeća Grada Bjelovara o donošenju "Detaljnog plana uređenja Naselja kralja Petra Krešimira IV": "Službeni glasnik Grada Bjelovara" br. 5/2011		
Javna rasprava (datum objave):	Javni uvid održan	
u Večernjem listu (Podravina i Bilogora) od 17.03.2011.	od: 28. 03. 2011. do: 28. 04. 2011.	
Pečat upravnog tijela odgovornog za provođenje javne rasprave:	Odgovorna osoba za provođenje javne rasprave:	
M.P.	Zvonimir Horn, dipl.ing.građ.	

Pravna osoba koja je izradila plan:  
**arting** d.o.o. za projektiranje, izvođenje i nadzor, Bjelovar, Strossmayerova 4

Pečat pravne osobe koja je izradila plan:	Odgovorna osoba:
M.P.	Marijan Gezi, dipl. ing. arh.

Odgovorni voditelj izrade nacrtu prijedloga prostornog plana:	
M.P.	Katica Večerić, dipl. ing. arh. ovlaštena arhitektica

Stručni tim u izradi plana:	3. Ivan Sabolić, dipl.ing.stroj.
1. Katica Večerić, dipl. ing. arh.	4. Slavko Peić, dipl.ing.el.
2. Vesna Hršak, dipl.ing.arh.	5. Ivan Gradečak, dipl.ing.građ.

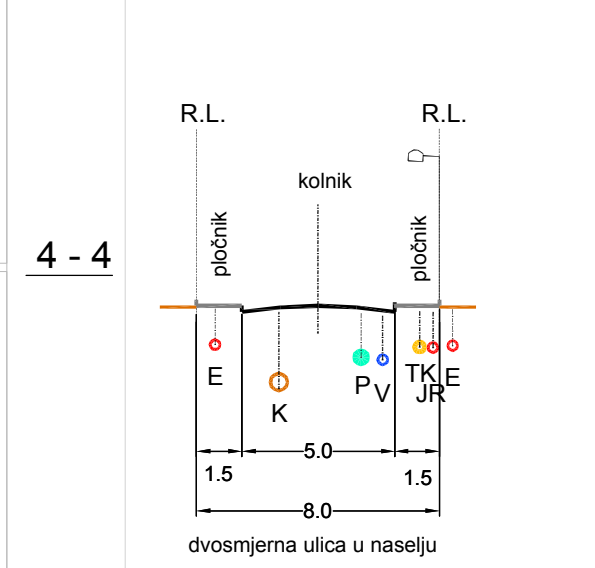
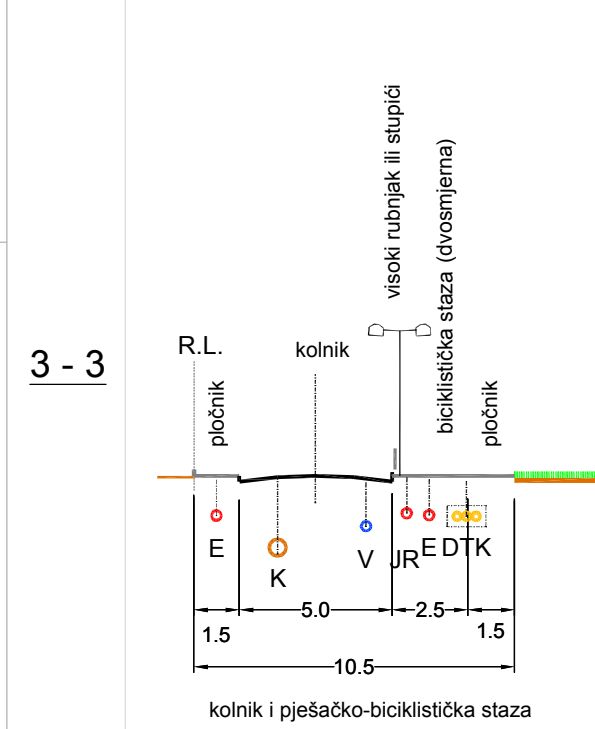
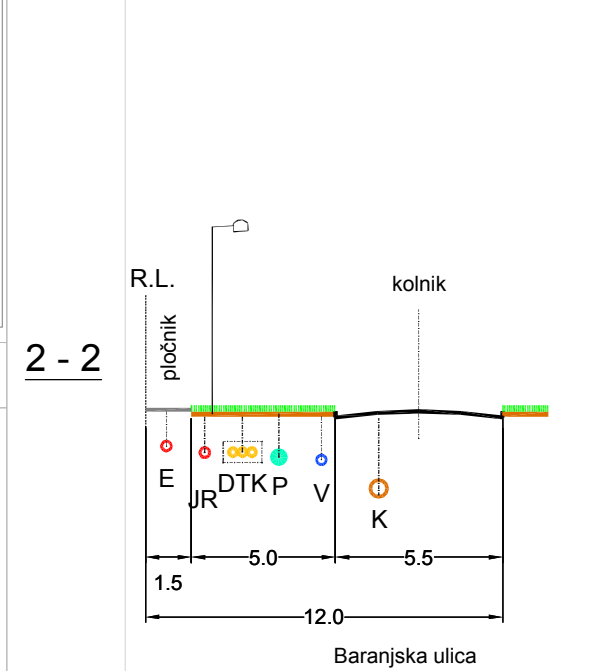
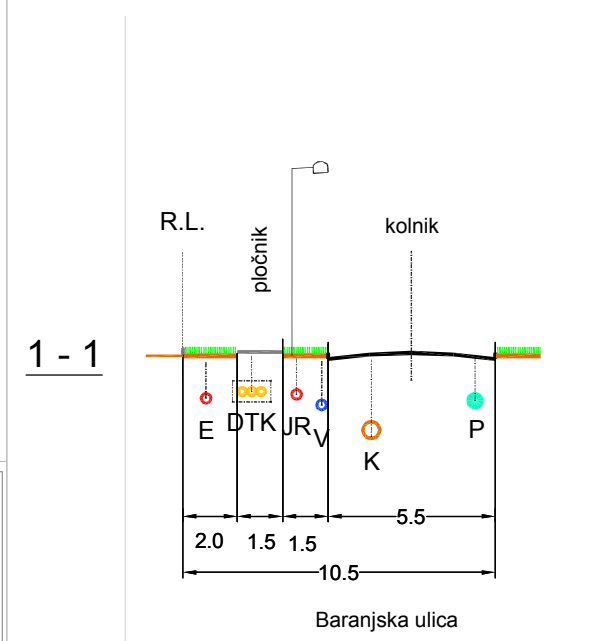
Pečat Gradskog vijeća Grada Bjelovara:	Predsjednik Gradskog vijeća Grada Bjelovara:
M.P.	Željko Maletić, dipl.ing.

Istovjetnost ovog prostornog plana s izvornikom ovjerava:  
(ime, prezime i potpis)

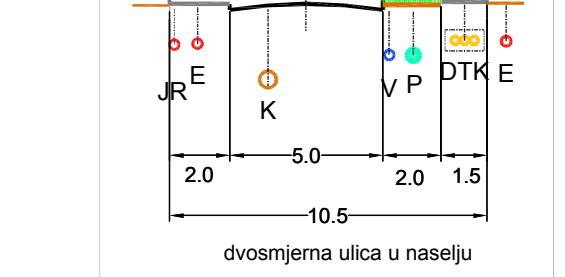
M.P.

**PROMETNE POVRŠINE - POPREČNI PRESJECI:**

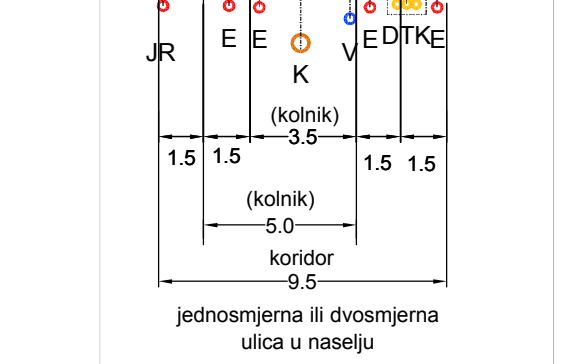
m 1: 250



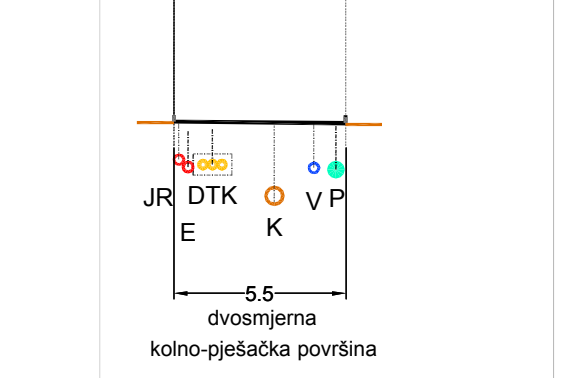
**5 - 5**



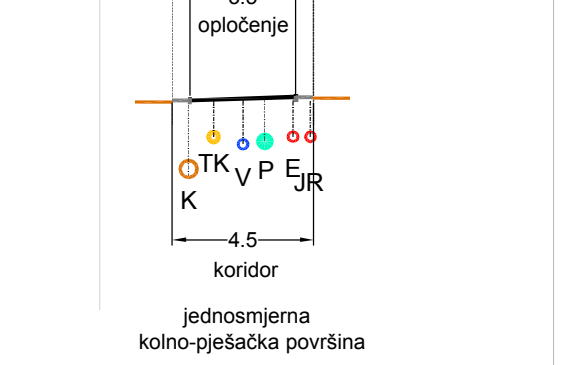
**6 - 6**



**7 - 7**



**8 - 8**



**LEGENDA:**

- OBUHVAT DPU-a
  - ▨ POSTOJEĆE ZGRADE
  - POSTOJEĆE GRADSKO ZELENILO
- KATASTARSKA PODLOGA:
- GRANICE ČESTICA S OZNAKOM

**UVJETI GRADNJE**

- P-n OZNAKA PARCELE (n = broj parcele)
- GRANICA GRADEVNE ČESTICE
- VS n NAMJENA GRADEVINE:  
S - STAMBENA ZGRADA sa do 2 stana  
VS - VIŠESTAMBENA ZGRADA  
G - pomoćna građevina
- GRANICA GRADIVOG DIJELA ČESTICE - OSNOVNA NAMJENA
- GRANICA GRADIVOG DIJELA ČESTICE - POMOĆNE GRADEVINE

**ENERGETSKI SUSTAV**

- CIJEVNI TRANSPORT PLINA
- PLINOVOD
  - UKIDANJE PLINOVODA
  - PLANIRANI PLINOVOD
  - RS PLINSKA REDUKCIJSKA STANICA
  - 123456 OPIS

- ELEKTROENERGETIKA
- ELEKTRIKA 10(20)kV VOD
  - ELEKTRIKA UKIDANJE 10(20)kV VODA
  - ELEKTRIKA 10(20)kV VOD - PLANIRANI
  - ELEKTRIKA 0.4kV VOD
  - ELEKTRIKA UKIDANJE 0.4kV VODA
  - ELEKTRIKA 0.4kV VOD - PLANIRANI
  - ◆ ELEKTRIKA 0.4 kV - STUP - UKIDANJE
  - TS TRAFOSTANICA
  - JAVNA RASVJETA
  - PLANIRANA TRASA JAVNE RASVJETE (ORIJETACIONE POZICIJE)
  - 10(20)kV OPIS

- 2** OZNAKA PRESJEKA CESTE
- OSTALI ELEMENTI CESTE
- RUBNJAK
  - OSTALI ELEMENTI

