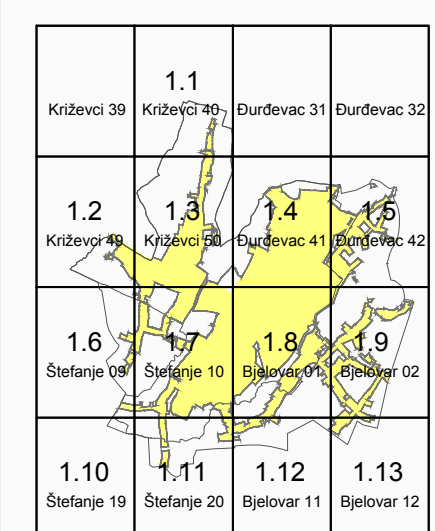




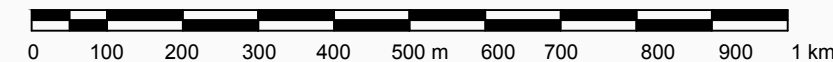
# GENERALNI URBANISTIČKI PLAN GRADA BJELOVARA - II. IZMJENE I DOPUNE

## 3.1. PROMETNA MREŽA

HEMA KARATA

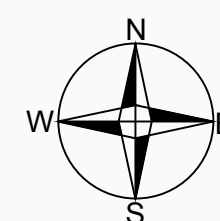


M 1 : 10 000

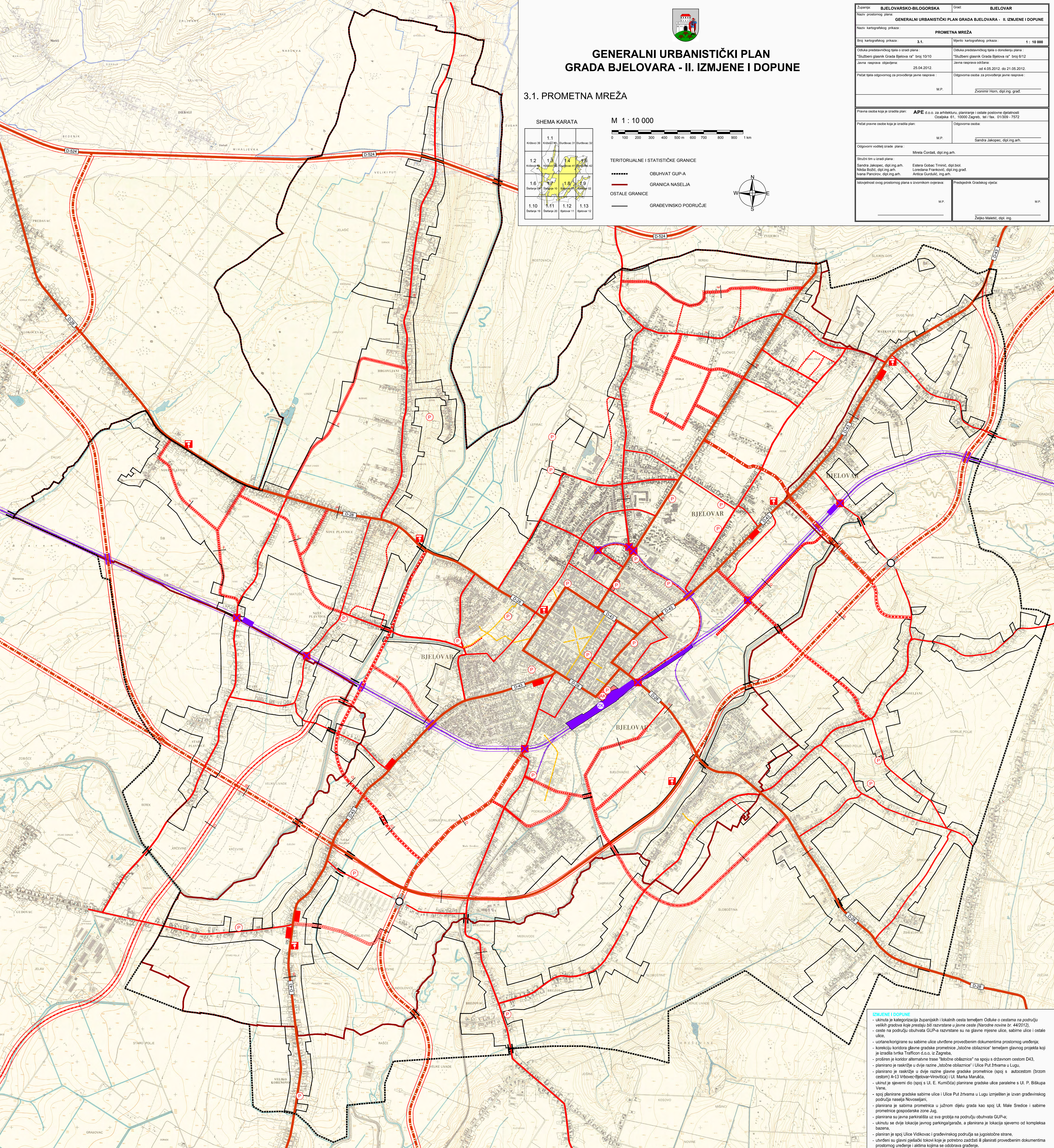


### TERITORIJALNE I STATISTIČKE GRANICE

- OBUHVAT GUP-A
- - - GRANICA NASELJA
- - - - - OSTALE GRANICE
- GRADEVINSKO PODRUČJE



Županija	BJELOVARSKO-BILOGORSKA	Grad	BJELOVAR
GENERALNI URBANISTIČKI PLAN GRADA BJELOVARA - II. IZMJENE I DOPUNE			
Naziv kartografskog prikaza: <b>PROMETNA MREŽA</b>			
Broj kartografskog prikaza:	3.1.	Mjerilo kartografskog prikaza:	1 : 10 000
Odluka prostornog tijela o izradi plana:		Odluka prostornog tijela o donošenju plana:	
"Službeni glasnik Grada Bjelovara" broj 10/10		"Službeni glasnik Grada Bjelovara" broj 6/12	
Javna rasprava održana:		Javna rasprava održana:	
25.04.2012.		od 4.05.2012. do 21.05.2012.	
Počet tjela odgovornog za provođenje javne rasprave:		Odgovorna osoba za provođenje javne rasprave:	
M.P.		Zvonimir Horin, dipl.ing. građ.	
Pravna osoba koja je izradila plan: <b>APE d.o.o.</b> za arhitekturu, planiranje i ostale poslovne djelatnosti Opatjska 61, 10000 Zagreb, tel./fax: 01/5099-7872			
Počet pravne osobe koja je izradila plan:		Odgovorna osoba:	
M.P.		Sandra Jakopiec, dipl.ing. arh.	
Odgovorni voditelj izrade plana: <b>Mirela Cordas, dipl.ing. arh.</b>			
Istovjetnost ovog prostornog plana s izvornikom ovjerava:			
Predsjednik Gradskog vijeća:		M.P.	
M.P.		Željko Matetić, dipl.ing.	



**IZMJENE I DOPUNE**

- ukloniti je kategorizacija županijskih i lokalnih cesta temeljem Odluka o cestama na području velikih gradova koje prestaju biti razvrstane u javne ceste (Narodne novine br. 44/2012), ceste na području obuhvata GUP-a razvrstane su na glavne mjesne ulice, sabirne ulice i ostale ulice;
- ucestare/korigirane su sabirne ulice uvidene provedbenim dokumentima prostornog uređenja;
- korekcija koridora glavne gradske prometnice "Jostočne obilaznice" temeljem glavnog projekta koji je izradila tvrtka Trafficon d.o.o. iz Zagreba;
- proširen je koridor alternativne trase "Istočne obilaznice" na spoju s državnom cestom D43;
- planirano je raskršće u dvije razine "Jostočne obilaznice" i Ulice Put žrnava u Lugu;
- planirano je raskršće u dvije razine glavne gradske prometnice (spoj s autocestom (brzom cestom) A-13 Vrbovec-Bjelovar-Virovitica) i Uli. Marka Marulića;
- uklinut je spoj s Uli. E. Kumčića planirane gradske ulice paralelne s Uli. P. Biskupa Vrane;
- spoj planirane gradske sabirne ulice i Ulice Put žrnava u Lugu izmješten je izvan građevinskog područja naselja Novosejani;
- planirana je sabirna prometnica u južnom dijelu grada kao spoj Uli. Male Stedice i sabirne prometnice gospodarske zone Jag;
- planirana su javna parkirališta uz sva groblja na području obuhvata GUP-a;
- uklinuti su dvije lokacije javnog parkinga/garaže, a planirana je lokacija sjeverno od kompleksa bazena;
- planiran je spoj Ulice Vidikovac građevinskog područja sa jugoistočne strane;
- uvršteni su glavni pješaki tokovi koje je potrebno zadržati ili planirati provedbenim dokumentima prostornog uređenja i aktima kojima se odobrava gradnje.

### LEGENDA:

<p><b>PROMET</b></p> <p><b>CESTOVNI PROMET</b></p> <p>postojeće    planirano</p> <ul style="list-style-type: none"> <li><span style="color: red;">—</span> GLAVNE MJESNE ULICE</li> <li><span style="color: red;">- - -</span> SABIRNE ULICE</li> <li><span style="color: red;">- - - - -</span> OSTALE ULICE</li> <li><span style="color: red;">- - - - -</span> MOGUĆI ILI ALTERNATIVNI KORIDOR (TRASA) CESTA</li> <li><span style="color: red;">—</span> GRANICA KORIDORA CESTE</li> <li><span style="color: yellow;">—</span> VAŽNIJI PJEŠAČKI TOKOVI</li> </ul> <p>CESTOVNI PROMET - postojeća kategorizacija</p> <p><span style="border: 1px solid black; padding: 2px;">D-419</span> OSTALE DRŽAVNE CESTE</p>	<p><b>ŽELJEZNIČKI PROMET</b></p> <ul style="list-style-type: none"> <li><span style="color: blue;">—</span> ŽELJEZNIČKA PRUGA OD ZNAČAJA ZA LOKALNI PROMET L204</li> <li><span style="color: blue;">- - -</span> ŽELJEZNIČKA PRUGA ZA POSEBAN PROMET</li> <li><span style="color: blue;">—</span> GRANICA KORIDORA ŽELJEZNIČKE PRUGE</li> <li><span style="color: blue;">—</span> ŽELJEZNIČKI KOLODOR</li> <li><span style="color: blue;">—</span> STAJALIŠTE ŽELJEZNICE</li> <li><span style="color: blue;">—</span> CESTOVNI PRIJELAZ U JEDNOJ RAZINI</li> <li><span style="color: blue;">—</span> PRIJELAZI U DVJUE RAZINE</li> </ul>	<p><b>ELEMENTI CESTOVNIH POPREČNIH PRESJEKA</b></p> <p>Presjek A</p> <p>Presjek B</p> <p>Presjek C</p> <p>Presjek D</p> <p>Presjek E</p> <p>Presjek F</p> <p>Presjek G</p>
--	--	--