



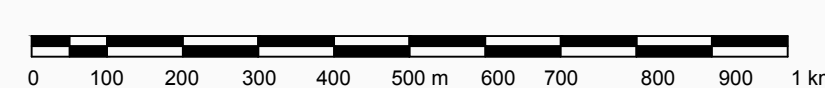
# GENERALNI URBANISTIČKI PLAN GRADA BJELOVARA - II. IZMJENE I DOPUNE

## 3.2. POŠTA I ELEKTRONIČKE KOMUNIKACIJE

HEMA KARATA

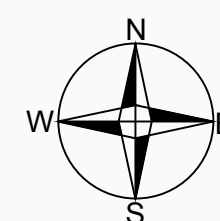
1.1	1.2	1.3	1.4	1.5
Kobarić 39	Kobarić 39	Kobarić 39	Kobarić 39	Kobarić 39
1.6	1.7	1.8	1.9	1.10
Šušteršćak 10	Šušteršćak 10	Šušteršćak 10	Šušteršćak 10	Šušteršćak 10
1.11	1.12	1.13		
Šušteršćak 10	Šušteršćak 10	Šušteršćak 10		

M 1 : 10 000

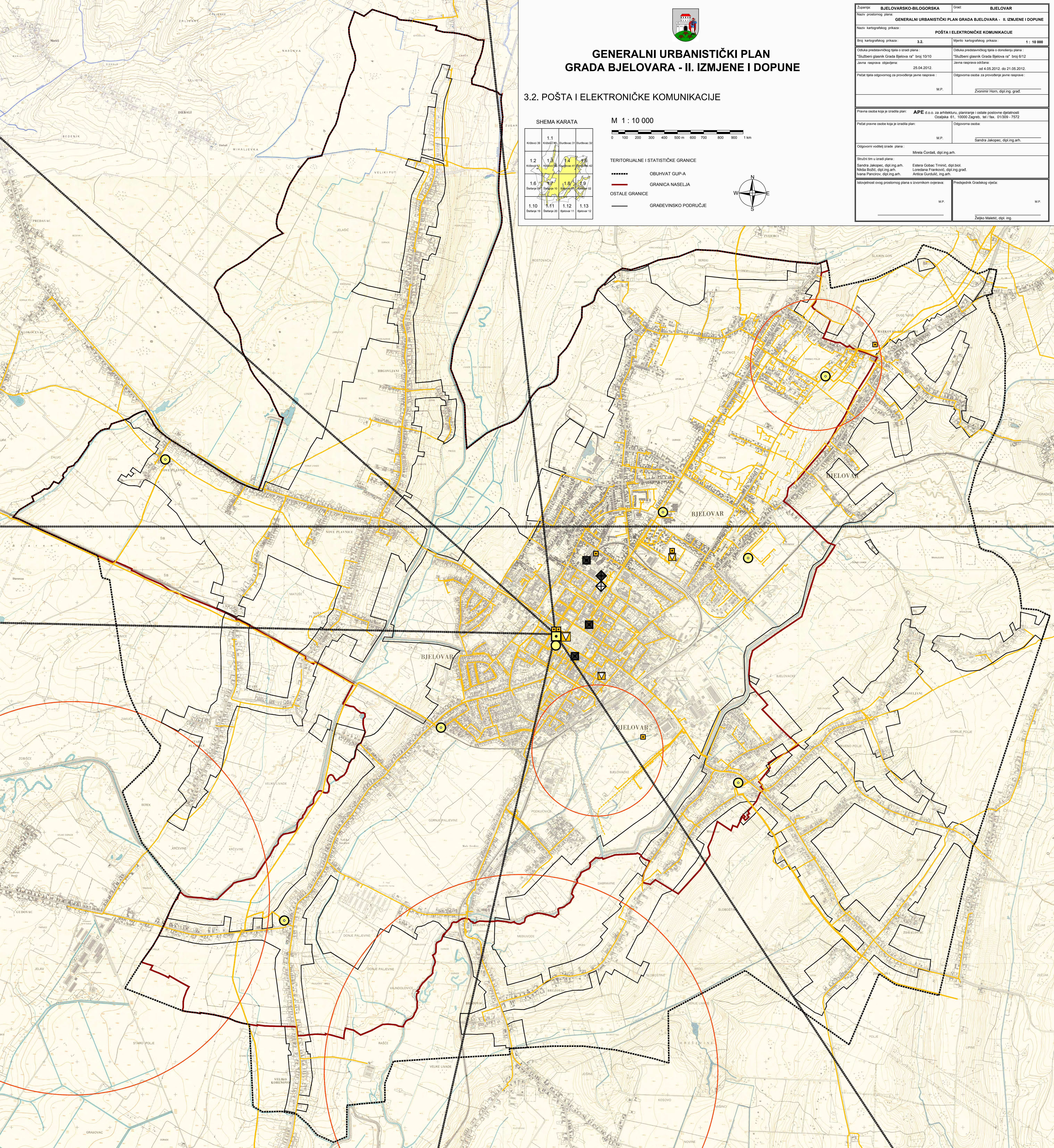


TERITORIJALNE I STATISTIČKE GRANICE

- OBUHVAT GUP-A
- GRANICA NASELJA
- OSTALE GRANICE
- GRADEVINSKO PODRUČJE



Županija	BJELOVARSKO-BILOGORSKA	Grad	BJELOVAR
GENERALNI URBANISTIČKI PLAN GRADA BJELOVARA - II. IZMJENE I DOPUNE			
Naziv kartografskog prikaza: POŠTA I ELEKTRONIČKE KOMUNIKACIJE			
Broj kartografskog prikaza:	3.2.	Mjerilo kartografskog prikaza:	1 : 10 000
Odluka prostornog plana o izradi plana:		Odluka prostornog plana o donošenju plana:	
"Službeni glasnik Grada Bjelovara" broj 10/10		"Službeni glasnik Grada Bjelovara" broj 6/12	
Javna rasprava objavljena:		Javna rasprava objavljena:	
25.04.2012.		od 4.05.2012. do 21.05.2012.	
Počet tjela odgovornog za provođenje javne rasprave:		Odgovorna osoba za provođenje javne rasprave:	
M.P.		Zvonimir Horii, dipl.ing. građ.	
Pravna osoba koja je izradila plan: APE d.o.o. za arhitekturu, planiranje i ostale poslovne djelatnosti, Ozuljska 61, 10000 Zagreb, tel./fax: 01/5009-7872			
Počet pravne osobe koja je izradila plan:		Odgovorna osoba:	
M.P.		Sandra Jakopiec, dipl.ing. arh.	
Odgovorni voditelj izrade plana: Mirna Čordas, dipl.ing. arh.			
Izvođači radova u izradi plana:			
Sandra Jakopiec, dipl.ing. arh.		Estera Čubac Trninić, dipl.ist.	
Nikša Bošić, dipl.ing. arh.		Lorena Franković, dipl.ing. građ.	
Nana Pantić, dipl.ing. arh.		Anica Gurbušić, ing. arh.	
Istovjetnost ovog prostornog plana s izvornikom ovjerava:			
M.P.		Predsjednik Gradskog vijeća:	
		Željko Mlačić, dipl.ing.	



POŠTA I ELEKTRONIČKE KOMUNIKACIJE		TELEFONSKA MREŽA - KOMUNIKACIJSKI ČVORUVI U NEPOKRETNJ MREŽI		POKRETNJE KOMUNIKACIJE		RADIO I TV SUSTAV VEZA	
postojeće	planirano	postojeće	planirano	postojeće	planirano	postojeće	planirano
POŠTANSKI CENTAR	JEDINICA POŠTANSKE MREŽE	TRANZITNA TELEFONSKA CENTRALA	TANDEM-TRANZITNA TELEFONSKA CENTRALA	RADIO RELEJNA POSTAJA	BAZNA RADIJSKA STANICA	VEĆA POSTAJA RADIO I TV	RADIJSKI KORIDOR
		MJESNA TELEFONSKA CENTRALA	PODRUČNA TELEFONSKA CENTRALA	ELEKTRONIČKA KOMUNIKACIJSKA ZONA (područje mogućeg smještaja samostojnog antenskog stupa EK)			
		VODOVI I KANALI				KABELSKA TV	
		postojeće	planirano			postojeće	planirano
		MAGISTRALNI VODOVI I KANALI	KORISNIČKI I SPOJNI VODOVI I KANALI			KTV GLAVNA POSTAJA	KTV PRIJEMNI ANTENSKI SUSTAV

**IZMJENE I DOPUNE**  
 - izmijenjen naziv telekomunikacije u elektroničke komunikacije sukladno Zakonu o elektroničkim komunikacijama;  
 - kartografski prikaz dopunjen je podacima o izvedenom stanju, a prema dostavljenim podacima koncesionara;  
 - kartografski prikaz dopunjen je oznakom elektroničkih komunikacijskih zona koje su utvrđene Prostornim planom Bjelovarsko-bilogorske županije;  
 - planirane bazne stanice izvan elektroničkih komunikacijskih zona su ukinute.