



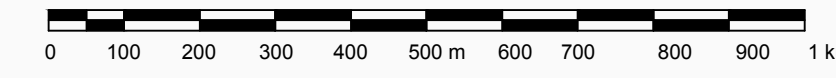
# GENERALNI URBANISTIČKI PLAN GRADA BJELOVARA - II. IZMJENE I DOPUNE

## 3.3. TRANSPORT NAFTE I PLINA

HEMA KARATA

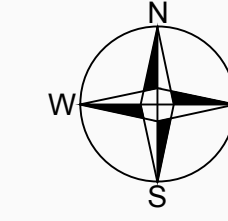
1.1	1.2	1.3	1.4	1.5
Kobule 39	Kobule 39	Kobule 39	Kobule 39	Kobule 39
1.6	1.7	1.8	1.9	1.10
Starica 27	Starica 27	Starica 27	Starica 27	Starica 27
1.10	1.11	1.12	1.13	
Starica 27	Starica 27	Starica 27	Starica 27	

M 1 : 10 000

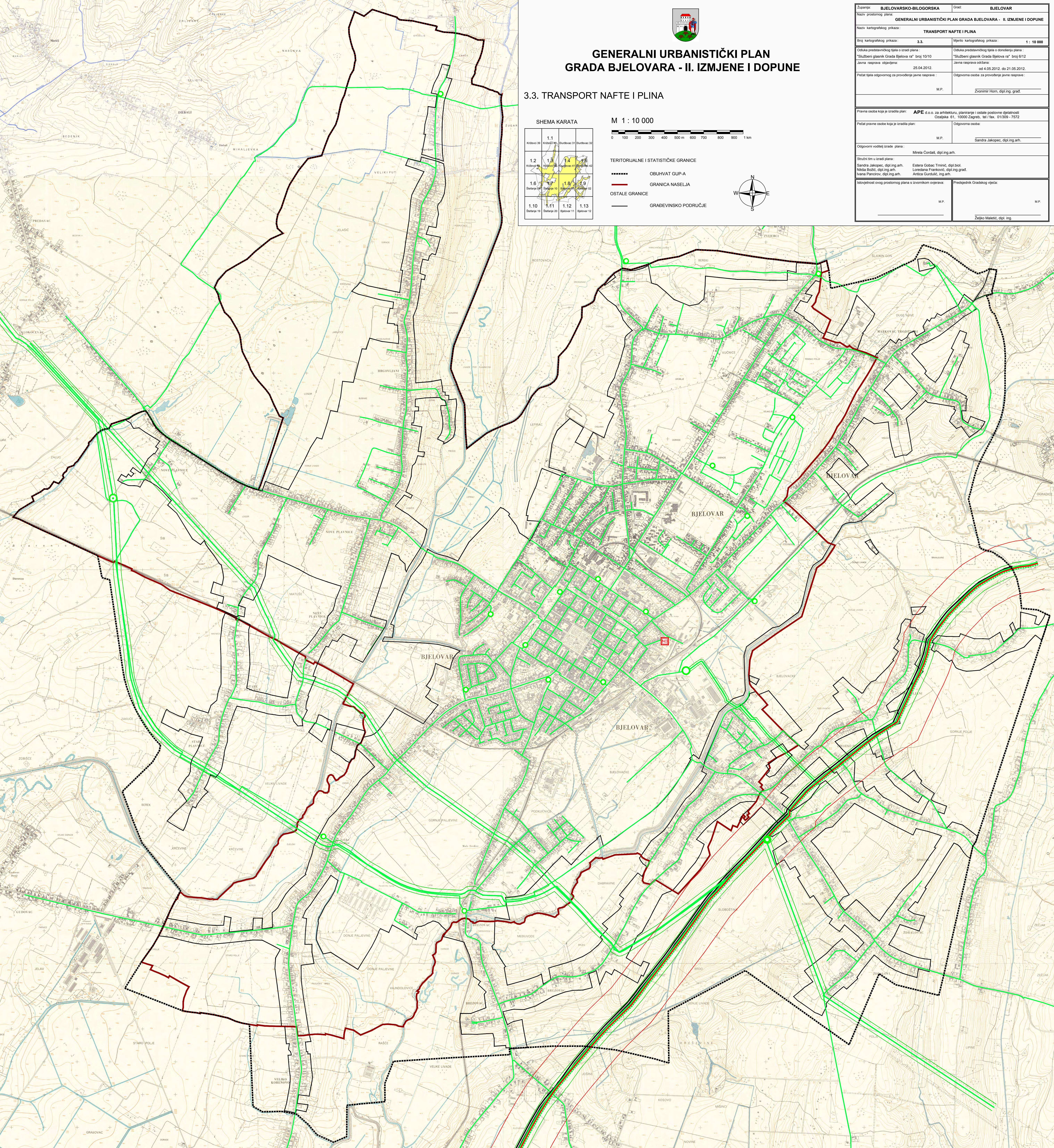


TERITORIJALNE I STATISTIČKE GRANICE

- OBUHVAT GUP-A
- - - - GRANICA NASELJA
- OSTALE GRANICE
- - - - GRADEVINSKO PODRUČJE



Županija	BJELOVARSKO-BILOGORSKA	Grad	BJELOVAR
GENERALNI URBANISTIČKI PLAN GRADA BJELOVARA - II. IZMJENE I DOPUNE			
Naziv kartografskog prikaza: <b>TRANSPORT NAFTE I PLINA</b>			
Broj kartografskog prikaza:	3.3.	Mjerilo kartografskog prikaza:	1 : 10 000
Odluka predstavničkog tijela o izradi plana:		Odluka predstavničkog tijela o donošenju plana:	
Službeni glasnik Grada Bjelovara, broj 10/10		Službeni glasnik Grada Bjelovara, broj 6/12	
Javna rasprava objavljena:	25.04.2012.	Javna rasprava održana:	od 4.05.2012. do 21.05.2012.
Počat tjele odgovornog za provođenje javne rasprave:		Odgovorna osoba za provođenje javne rasprave:	
M.P.:		Zvonimir Horii, dipl.ing. građ.	
Pravna osoba koja je izradila plan: <b>APE d.o.o.</b> za arhitekturu, planiranje i ostale poslovne djelatnosti, Ozaljka 61, 10000 Zagreb, tel./fax: 01/5009 - 7872			
Počat pravne osobe koja je izradila plan:		Odgovorna osoba:	
M.P.:		Sandra Jakopac, dipl.ing. arh.	
Odgovorni voditelj izrade plana: <b>Mirela Cordas, dipl.ing. arh.</b>			
Istovjetnost ovog prostornog plana s izvornikom ogjavara:			
Istovjetnost ovog prostornog plana s izvornikom ogjavara:		Predsjednik Gradskog vijeća:	
M.P.:		M.P.:	
		Zeljko Mlačić, dipl.ing.	



### LEGENDA: TRANSPORT NAFTE I PLINA

- |                                    |                            |             |                                         |
|------------------------------------|----------------------------|-------------|-----------------------------------------|
| postojeće                          | planirano                  | postojeće   | planirano                               |
|                                    |                            |             |                                         |
| MJERNO REGULACIONI ČVOR            | MJERNO REDUKCIJSKA STANICA | PRODUKTOVOD | NAFTOVOD ZA MEĐUNARODNI TRANSPORT       |
|                                    |                            |             |                                         |
| REDUKCIJSKA STANICA                | BLOKADNA STANICA           |             | MAGISTRALNI PLINOVOD                    |
|                                    |                            |             | LOKALNI PLINOVOD                        |
| SKLADIŠTE NAFTE I NAFTNIH DERIVATA |                            |             | ZAŠTITNI KORIDOR MAGISTRALNOG PLINOVODA |
|                                    |                            |             | ZAŠTITNI KORIDOR PRODUKTOVODA           |

IZMJENE I DOPUNE  
- kartografski prikaz dopunjen je koridorima magistralnih plinovoda te podacima o izvedenom stanju i planiranim cjevovodima, a prema podacima koncesionara.