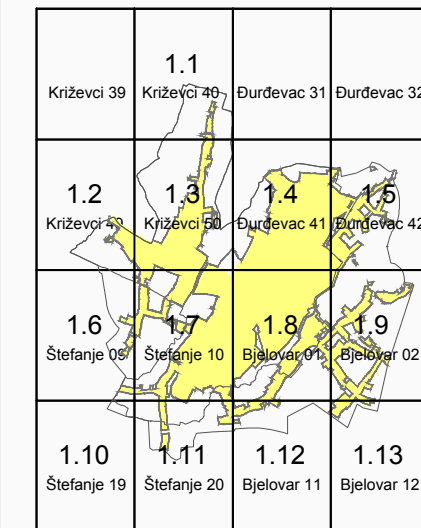




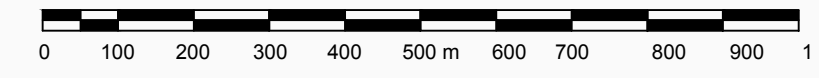
GENERALNI URBANISTIČKI PLAN GRADA BJELOVARA - II. IZMJENE I DOPUNE

4.4 PODRUČJA PRIMJENE PLANSKIH MJERA ZAŠTITE

HEMA KARATA

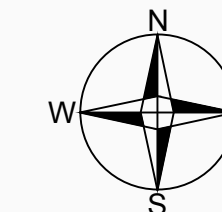


M 1 : 10 000

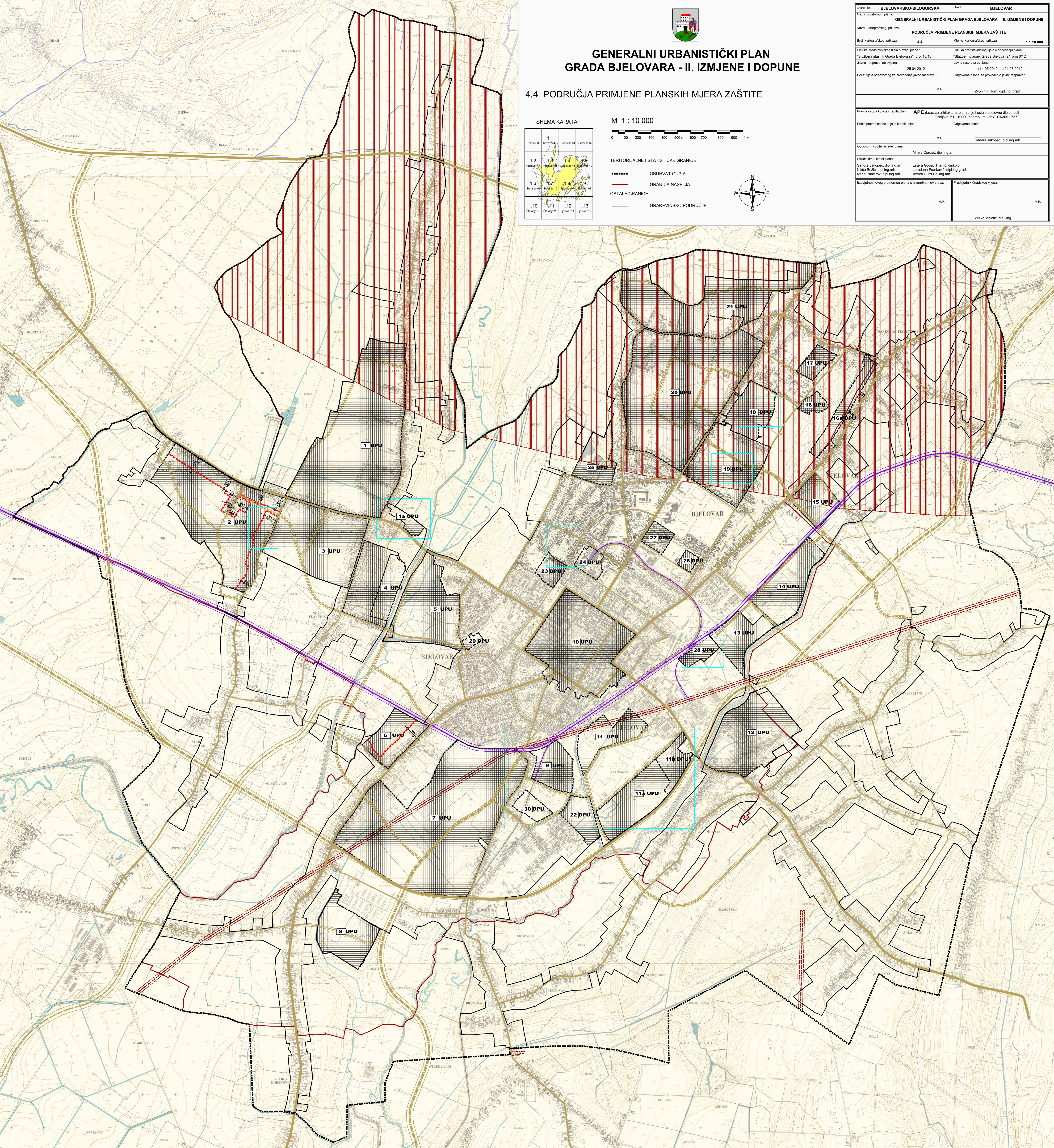


TERITORIJALNE I STATISTIČKE GRANICE

- OBUHVAAT GUP-A
- GRANICA NASELJA
- OSTALE GRANICE
- GRADEVINSKO PODRUČJE



Županija	BJELOVARSKO-BILOGORSKA	Grad	BJELOVAR
GENERALNI URBANISTIČKI PLAN GRADA BJELOVARA - II. IZMJENE I DOPUNE			
Naziv kartografskog prikaza: PODRUČJA PRIMJENE PLANSKIH MJERA ZAŠTITE			
Broj kartografskog prikaza:	4.4.	Mjerilo kartografskog prikaza:	1 : 10 000
Odluka predstavničkog tijela o izradi plana:		Odluka predstavničkog tijela o donošenju plana:	
Službeni glasnik Grada Bjelovara na' broj 10/10		Službeni glasnik Grada Bjelovara na' broj 6/12	
Javna rasprava objavljena:	25.04.2012.	Javna rasprava održana:	od 4.05.2012. do 21.05.2012.
Počat tijela odgovornog za provođenje javne rasprave:		Odgovorna osoba za provođenje javne rasprave:	
M.P.:		Zvonimir Horii, dipl.ing. građ.	
Pravna osoba koja je izradila plan: APE d.o.o. za arhitekturu, planiranje i ostale poslovne djelatnosti Opatovka 61, 10000 Zagreb, tel./fax: 01/5000-7872			
Počat pravne osobe koja je izradila plan:		Odgovorna osoba:	
M.P.:		Sandra Jakopac, dipl.ing. arh.	
Odgovorni voditelj izrade plana: Mirela Čorđić, dipl.ing. arh.			
Službeni tim u izradi plana: Sandra Jakopac, dipl.ing. arh. Estera Čubac Trnčić, dipl.ist. Nada Bočić, dipl.ing. arh. Lovreana Franković, dipl.ing. građ. Katica Pančirov, dipl.ing. arh. Antica Gurđić, ing. arh.			
Istovjetnost ovog prostornog plana s izvornikom oglašava: Podjedinik Gradskog vijeća:			
M.P.:		M.P.:	
		Zeljko Malešić, dipl.ing.	



LEGENDA:

PODRUČJA PRIMJENE PLANSKIH MJERA ZAŠTITE:

TLO

- GRADEVINSKO PODRUČJE
- PROMETNICE
- ŽELJEZNIČKA PRUGA
- OBUHVAAT OBAVEZNE IZRADE URBANISTIČKOG PLANA UREĐENJA ILI DETALJNOG PLANA UREĐENJA
- ZONA MOGUĆEG PROŠIRENJA DO IZRADE DETALJNIJEG PLANA

- PODRUČJE NAJVEĆEG INTENZITETA POTRESA ZA POVRATNI PERIOD 100 - 200 GODINA (VIII STUPANJ MCS LJESTVICE)
- SEIZMOTEKTONSKI AKTIVNO PODRUČJE

PODRUČJE IZMJENA I DOPUNE