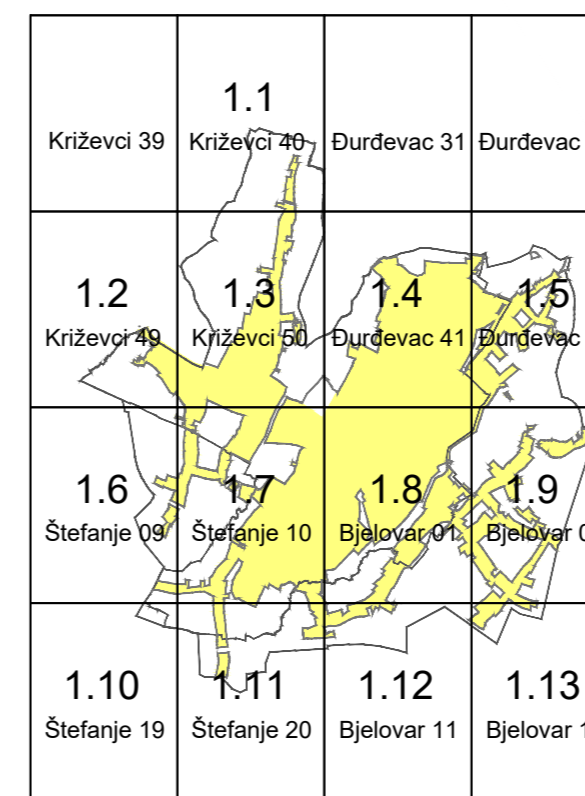


III. (CILJANE) IZMJENE I DOPUNE
GENERALNOG URBANISTIČKOG PLANA
GRADA BJELOVARA

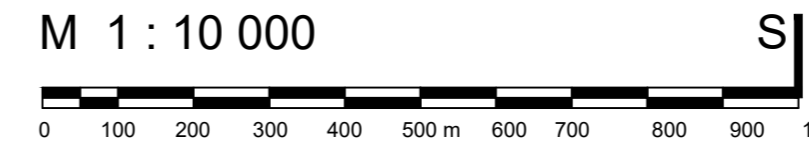
III. (CILJANE) IZMJENE I DOPUNE
GENERALNOG PLANA UREĐENJA GRADA BJELOVARA

3.1. PROMETNA MREŽA

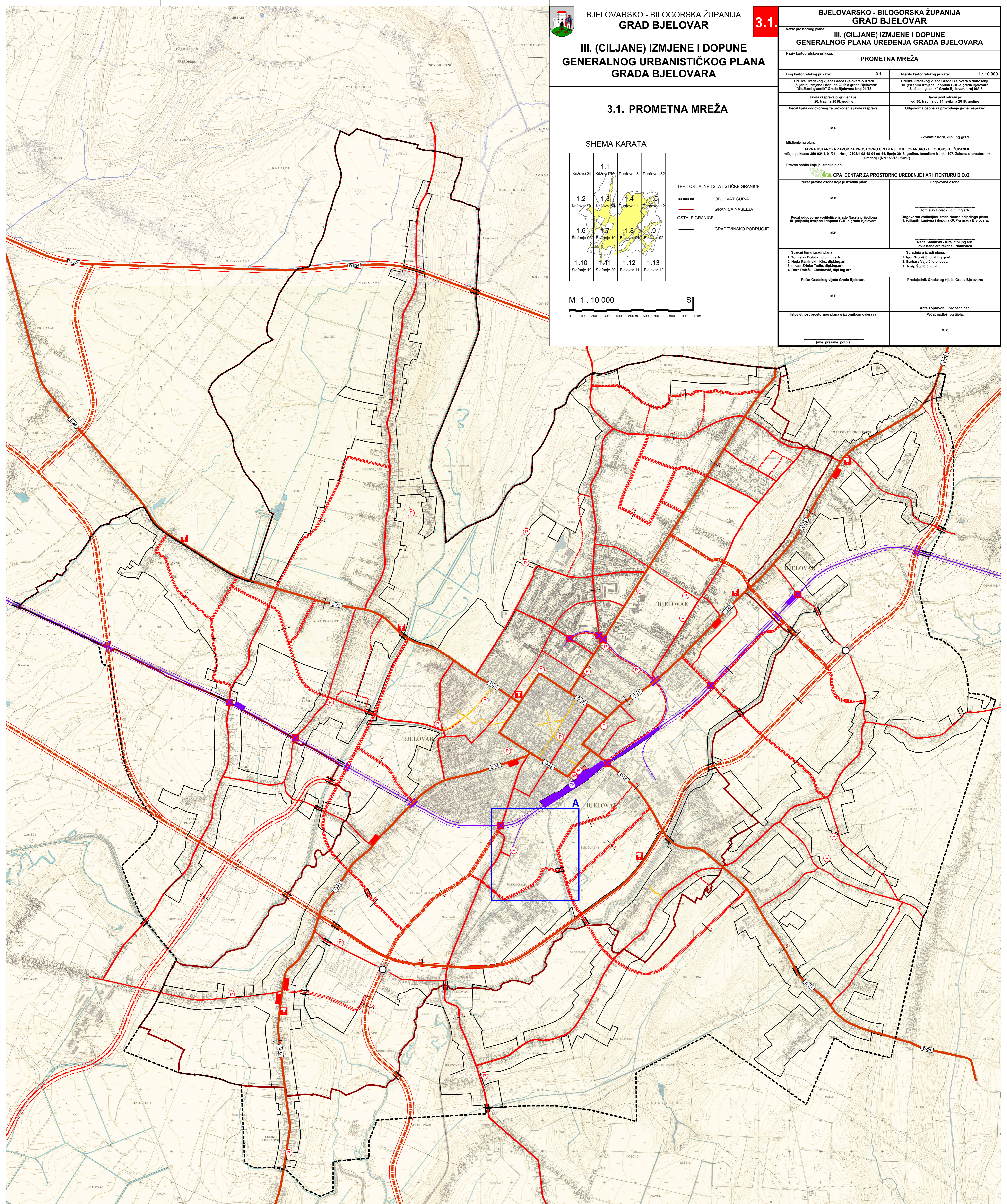
HEMA KARATA



- TERITORIJALNE I STATISTIČKE GRANICE
 - - - - - OBUHVAT GUP-A
 ——— GRANICA NASELJA
 ——— OSTALE GRANICE
 ——— GRAĐEVINSKO PODRUČJE



Naziv prostornog plana: 3.1.		Mjerilo kartografskog prikaza: 1 : 10 000	
Odluka Gradskog vijeća Grada Bjelovara o izradi III. (ciljanih) izmjena i dopuna GUP-a grada Bjelovara "Štažbeni planovi" Grada Bjelovara broj 01/18		Odluka Gradskog vijeća Grada Bjelovara o donošenju III. (ciljanih) izmjena i dopuna GUP-a grada Bjelovara "Štažbeni planovi" Grada Bjelovara broj 01/18	
Javna rasprava objavljena je: 20. travnja 2018. godine		Javni uvid održan je: od 30. travnja do 14. svibnja 2018. godine	
Pečat tijela odgovornog za provođenje javne rasprave:		Odgovorna osoba za provođenje javne rasprave:	
M.P.		Zvonimir Horn, dipl.ing.grad.	
Mjšenje na plan: JAVNA USTANOVA ZA ODRŽIVOST I PROSTORNO UREĐENJE BJELOVARSKO - BILOGORSKE ŽUPANIJE mildjeenje klasa: 350-02/18-01/01, urbroj: 2153/1-28-18-04 od 14. lipnja 2018. godine, temeljem članka 107. Zakona o prostornom uređenju (NH 153/13 i 68/17)			
Pravna osoba koja je izradila plan: CPA - CENTAR ZA PROSTORNO UREĐENJE I ARHITEKTURU D.O.O.		Odgovorna osoba:	
Pečat pravne osobe koja je izradila plan:		M.P.	
Pečat odgovorne voditeljice izrade Nacrta prijedloga III. (ciljanih) izmjena i dopuna GUP-a grada Bjelovara:		Odgovorna voditeljica izrade Nacrta prijedloga III. (ciljanih) izmjena i dopuna GUP-a grada Bjelovara:	
M.P.		Neda Kaminšani - Kirš, dipl.ing.arch.	
Stručni tim u izradi plana: 1. Tomislav Doležal, dipl.ing.arch. 2. Neda Kaminšani - Kirš, dipl.ing.arch. 3. mr.sc. Zrinka Tedić, dipl.ing.arch. 4. Dora Doležal Glasnović, dipl.ing.arch.		Suradnja u izradi plana: 1. Igor Grubišić, dipl.ing.grad. 2. Barbara Vajčić, dipl.ing.oecc. 3. Josip Štefčić, dipl.iur.	
Pečat Gradskog vijeća Grada Bjelovara:		Predsjednik Gradskog vijeća Grada Bjelovara:	
M.P.		Anta Topolović, univ.baoc.oec.	
Istovjetnost prostornog plana s izvornikom ovjereva:		Pečat nadležnog tijela:	
(ime, prezime, potpis)		M.P.	



LEGENDA: GRANICE

- OBUHVAT GUP-a GRADA BJELOVARA
- GRANICA NASELJA
- OBUHVAT III. (CILJANIH) IZMJENA I DOPUNA GUP-a (prema Odluci o izradi "SGGB" broj 01/18)

PROMET

- CESTOVNI PROMET**
 postojeće planirano
- GLAVNE MJESNE ULICE
 - SABIRNE ULICE
 - OSTALE ULICE
 - MOGUĆI ILI ALTERNATIVNI KORIDOR (TRASA) CESTA
 - GRANICA KORIDORA CESTE
 - VAŽNIJI PJEŠAČKI TOKOVI
 - CESTOVNI PROMET - postojeća kategorizacija
 - OSTALE DRŽAVNE CESTE
- ŽELJEZNIČKI PROMET**
- ŽELJEZNIČKA PRUGA OD ZNAČAJA ZA LOKALNI PROMET L204
 - ŽELJEZNIČKA PRUGA ZA POSEBAN PROMET
 - GRANICA KORIDORA ŽELJEZNIČKE PRUGE
 - ŽELJEZNIČKI KOLODVOR
 - STAJALIŠTE ŽELJEZNICE
 - CESTOVNI PRUJELAZ U JEDNOJ RAZINI
 - PRUJELAZI U DVIJE RAZINE
- OSTALE**
- OZNAKA PRESJEKA CESTE
 - RASKRŠĆE CESTA U DVIJE RAZINE
 - MOST
 - AUTOBUSNI KOLODVOR
 - STAJALIŠTE AUTOBUSA
 - JAVNI PARKING I GARAŽA
 - BENZINSKA POSTAJA

ELEMENTI CESTOVNIH POPREČNIH PRESJEKA

