



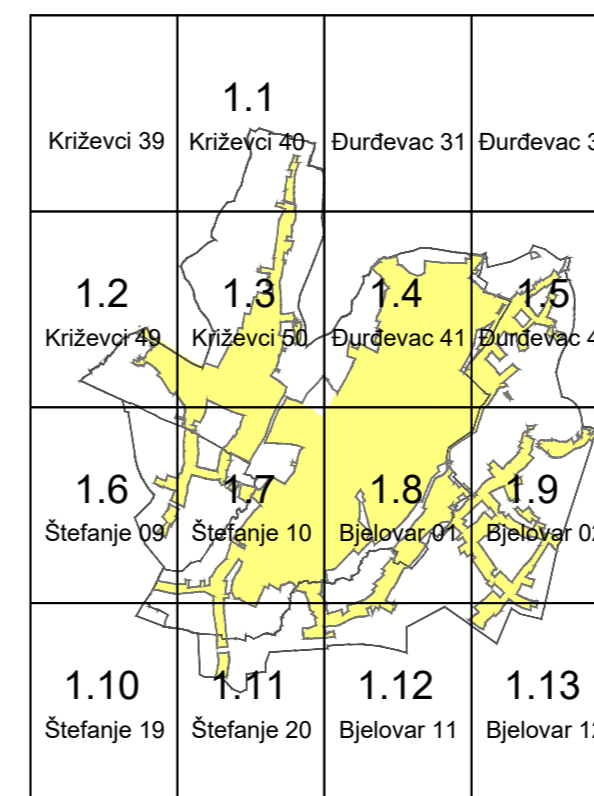
III. (CILJANE) IZMJENE I DOPUNE
GENERALNOG URBANISTIČKOG PLANA
GRADA BJELOVARA

III. (CILJANE) IZMJENE I DOPUNE
GENERALNOG PLANA UREĐENJA GRADA BJELOVARA

4.4. PODRUČJE PRIMJENE PLANSKIH
MJERA ZAŠTITE

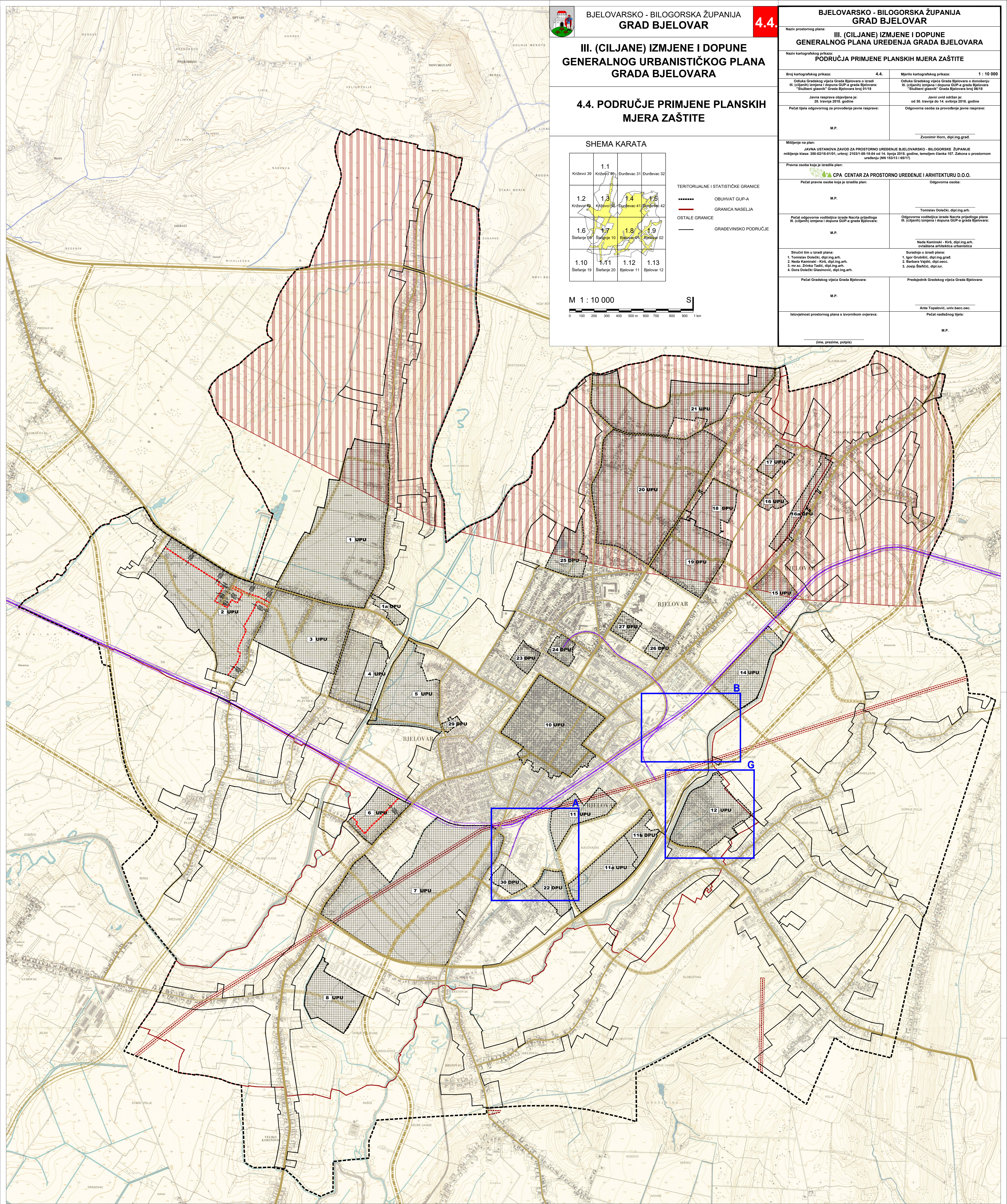

Naziv prostornog plana: PODRUČJA PRIMJENE PLANSKIH MJERA ZAŠTITE	
Broj kartografskog prikaza: 4.4.	Mjerilo kartografskog prikaza: 1 : 10 000
Odluka Gradskog vijeća Grada Bjelovara o izradi III. (ciljane) izmjene i dopuna GUP-a grada Bjelovara: "Sudbeni glasnik" Grada Bjelovara broj 01/18	Odluka Gradskog vijeća Grada Bjelovara o donošenju III. (ciljane) izmjene i dopuna GUP-a grada Bjelovara "Sudbeni glasnik" Grada Bjelovara broj 01/18
Javna rasprava objavljena je: 20. travnja 2018. godine	Javni uvid održan je: od 30. travnja do 14. svibnja 2018. godine
Pečat tijela odgovornog za provođenje javne rasprave:	Odgovorna osoba za provođenje javne rasprave:
M.P.	Zvonimir Horn, dipl.ing.grad.
Miješanje na plan: JAVNA USTANOVA ZA VOD ZA PROSTORNO UREĐENJE BJELOVARSKO - BILOGORSKE ŽUPANIJE miješanje klasa: 350-02/18-01/01, urbroj: 2103/1-08-18-04 od 14. lipnja 2018. godine, temeljem članka 107. Zakona o prostornom uređenju (NM 153/13 i 68/17)	
Pravna osoba koja je izradila plan: CPA CENTAR ZA PROSTORNO UREĐENJE I ARHITEKTURU D.O.O.	
Pečat pravne osobe koja je izradila plan: Odgovorna osoba:	
M.P.	Tomislav Doležal, dipl.ing.arch.
Pečat odgovorne voditeljice izrade Načrta prijedloga III. (ciljane) izmjene i dopuna GUP-a grada Bjelovara:	
M.P.	Odgovorna voditeljica izrade Načrta prijedloga III. (ciljane) izmjene i dopuna GUP-a grada Bjelovara: Neda Kaminšani - Kirš, dipl.ing.arch. ovlaštena arhitekta urbanistica
Stručni tim u izradi plana: 1. Tomislav Doležal, dipl.ing.arch. 2. Neda Kaminšani - Kirš, dipl.ing.arch. 3. mr.sc. Zrinka Tadić, dipl.ing.arch. 4. Dora Doležal Glasnović, dipl.ing.arch.	
Suradnje u izradi plana: 1. Igor Grubičić, dipl.ing.grad. 2. Barbara Vajčić, dipl.ing.oecc. 3. Josip Štefčić, dipl.iur.	
Pečat Gradskog vijeća Grada Bjelovara:	
M.P.	Predsjednik Gradskog vijeća Grada Bjelovara: Anto Topolović, univ.baoc.oecc.
Istovjetnost prostornog plana s izvornikom ovjereva:	
Pečat nadležnog tijela: M.P.	
(ime, prezime, potpis)	

HEMA KARATA



- TERITORIJALNE I STATISTIČKE GRANICE
 - - - - - OBUHVAT GUP-A
 - - - - - GRANICA NASELJA
 - - - - - OSTALE GRANICE
 - - - - - GRAĐEVINSKO PODRUČJE

M 1 : 10 000



LEGENDA:

- | | | |
|---|--|--|
| <p>GRANICE</p> <ul style="list-style-type: none"> OBUHVAT GUP-a GRADA BJELOVARA GRANICA NASELJA OBUHVAT III. (CILJANE) IZMJENE I DOPUNA GUP-a (prema Odluci o izradi "SGGB" broj 01/18) PROMETNICE ŽELJEZNIČKA PRUGA | <p>PODRUČJA PRIMJENE PLANSKIH MJERA ZAŠTITE:</p> <ul style="list-style-type: none"> OBUHVAT OBAVEZNE IZRADE URBANISTIČKOG PLANA UREĐENJA ILI DETALJNOG PLANA UREĐENJA ZONA MOGUĆEG PROŠIŘENJA DO IZRADE DETALJNIJEG PLANA | <p>TLO</p> <ul style="list-style-type: none"> PODRUČJE NAJVEĆEG INTENZITETA POTRESA ZA POVRATNI PERIOD 100 - 200 GODINA (VIII STUPANJ MCS LIESTVICE) SEIZMOTEKTONSKI AKTIVNO PODRUČJE |
|---|--|--|