



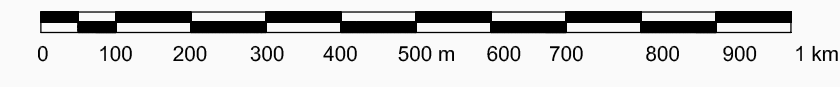
GENERALNI URBANISTIČKI PLAN GRADA BJELOVARA - IZMJENA I DOPUNA

3.1. PROMETNA MREŽA

HEMA KARATA

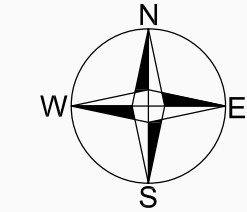
1.1	1.2	1.3	1.4	1.5
Kibinjski 39	Kibinjski 39	Kibinjski 39	Kibinjski 39	Kibinjski 39
1.6	1.7	1.8	1.9	1.10
Stariji 109	Stariji 109	Stariji 109	Stariji 109	Stariji 109
1.11	1.12	1.13		
Stariji 109	Stariji 109	Stariji 109		

M 1 : 10 000

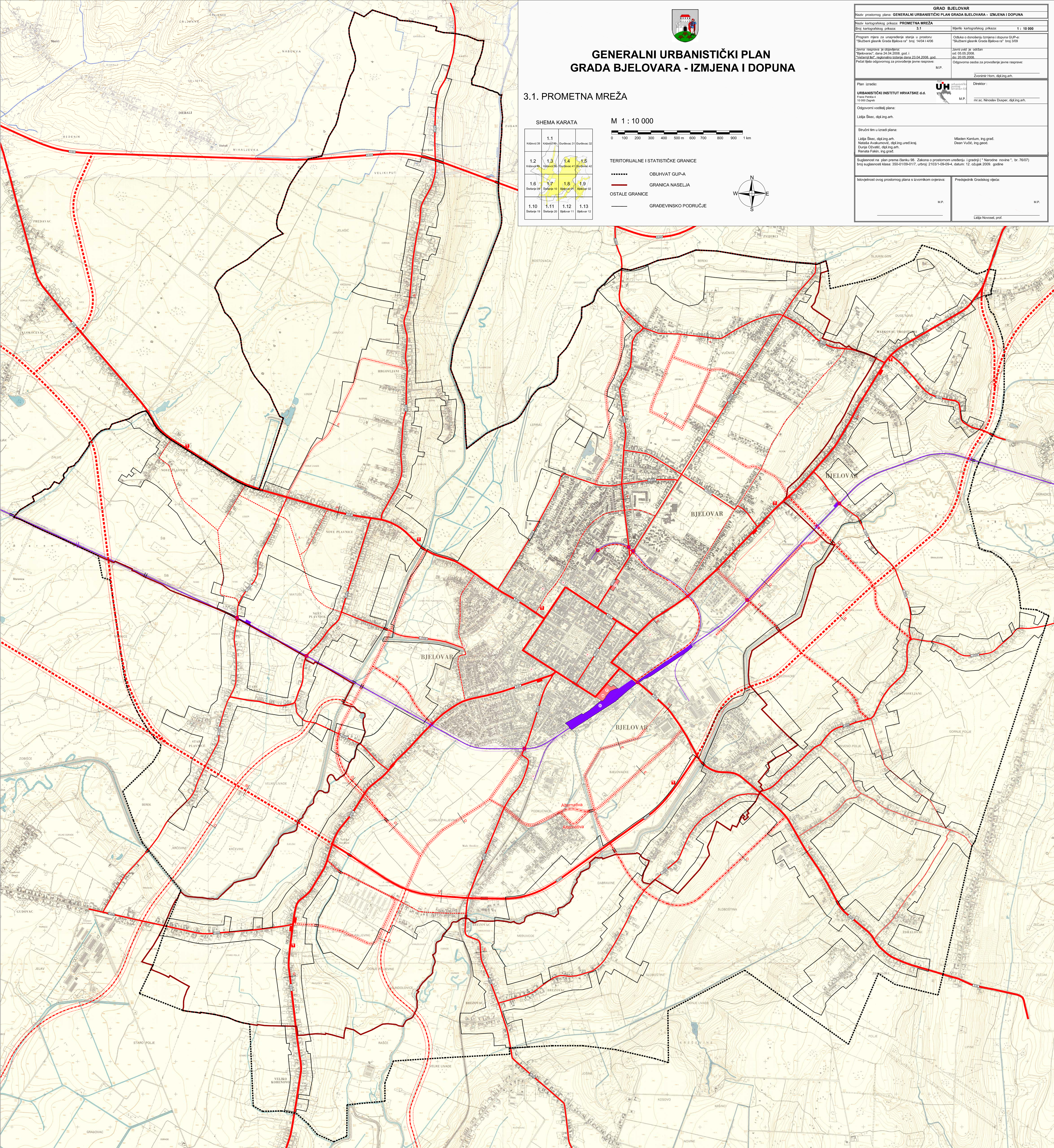


TERITORIJALNE I STATISTIČKE GRANICE

- OBUHVAAT GUP-A
- GRANICA NASELJA
- OSTALE GRANICE
- GRADEVINSKO PODRUČJE



GRAD BJELOVAR	
Naziv prostornog plana: GENERALNI URBANISTIČKI PLAN GRADA BJELOVARA - IZMJENA I DOPUNA	
Naziv kartografskog prikaza: PROMETNA MREŽA	Mjerilo kartografskog prikaza: 1 : 10 000
Program mjera za unapređenje stanja u prostoru: "Strateški plan Grada Bjelovara" broj 1404/1-006	
Odluka o donošenju Izmjena i dopuna GUP-a: "Strateški plan Grada Bjelovara" broj 309	
Završna rasprava za odobrenje: "Bjelovar" - dana 24.04.2008. god.	
Završna rasprava za odobrenje: "Bjelovar" - dana 24.04.2008. god.	
"Urednik" broj: 12/08-01/17, urobnj: 21031-08-004, datum: 12. ožujak 2008. godine	
Odgovorna osoba za provođenje javne rasprave: M.P.	
Zvonimir Hom, dipl.ing.arh.	
Direktor:	
Plan izradio: URBANISTIČKI INSTITUT HRVATSKE d.d.	M.P.
Urednik: M.P.	M.P.
Odgovorni voditelj plana: Lidija Šec, dipl.ing.arh.	M.P.
Stručni tim u izradi plana:	
Lidija Šec, dipl.ing.arh.	Mladen Karunim, ing.grad.
Natasa Avakumović, dipl.ing.ured.ing.	Dean Vučić, ing.geod.
Dunja Čvrtić, dipl.ing.arh.	
Renata Falak, ing.grad.	
Suglasnost na plan prema članku 98. Zakona o prostornom uređenju i gradnji ("Narodne novine", br. 76/07) broj suglasnosti: klasa: 300-01/08-01/17, urobnj: 21031-08-004, datum: 12. ožujak 2008. godine	
Istovjetnost ovog prostornog plana s izvornikom odobrene: Predsjednik Gradskog vijeća:	
M.P.	M.P.
Lidija Novosel prof.	



LEGENDA:

- PROMET**
- CESTOVNI PROMET**
- OSTALE DRŽAVNE CESTE
 - ŽUPANIJSKA CESTA
 - LOKALNA CESTA
 - GLAVNE MJESNE ULICE
 - SABIRNE ULICE
 - OSTALE ULICE
 - MOGUĆI ILI ALTERNATIVNI KORIDOR (TRASA) CESTA
 - UREĐENJE KRITIČNE DIONICE TRASE (POST. DRŽ. I ŽUP. CESTE)
 - GRANICA KORIDORA CESTE
- OSTALA**
- OSNAKA PRESJEKA CESTE
 - RASKRIŽJE CESTA U DVIJE RAZINE
 - MOST
 - AUTOBUSNI KOLODVOR
 - STAJALIŠTE AUTOBUSA
 - JAVNI PARKING I GARAŽA
 - BENZINSKA POSTAJA

- ŽELJEZNIČKI PROMET**
- ŽELJEZNIČKA PRUGA II. REDA
 - ŽELJEZNIČKA PRUGA ZA POSEBAN PROMET
 - GRANICA KORIDORA ŽELJEZNIČKE PRUGE
 - ŽELJEZNIČKI KOLODVOR
 - STAJALIŠTE ŽELJEZNICE
 - CESTOVNI PRIJELAZ U JEDNOJ RAZINI
 - PRIJELAZI U DVIJE RAZINE

ELEMENTI CESTOVNIH POPREČNIH PRESJEKA

