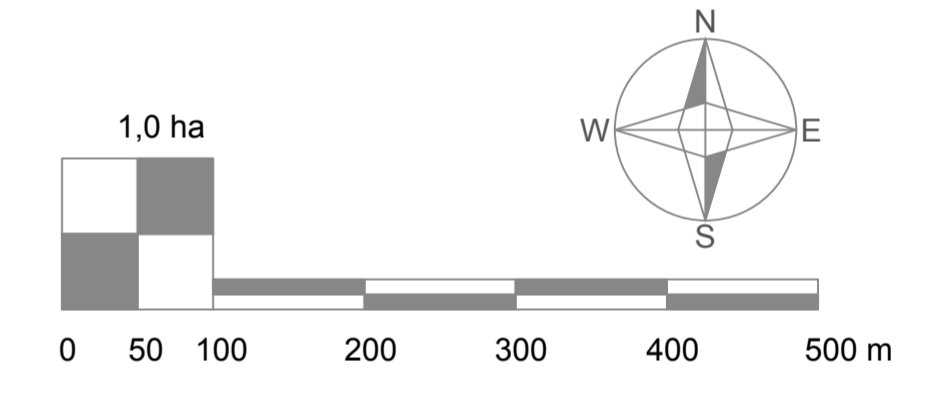




- TUMAČ PLANSKOG ZNAKOVLJA**
- GRANICA GRAĐEVINSKOG PODRUČJA NASELJA**
- IZGRADENI DIO
  - NEIZGRADENI UREĐENI DIO
  - NEIZGRADENI NEUREĐENI DIO
- GRANICA IZDVOJENOG GRAĐEVINSKOG PODRUČJA IZVAN NASELJA**
- - - IZGRADENI DIO
  - - - NEIZGRADENI UREĐENI DIO
  - - - NEIZGRADENI NEUREĐENI DIO
- PODRUČJE GUP-a (izgrađeni i neizgrađeni dio)
- NAMJENA GRAĐEVINSKOG PODRUČJA**
- MJESOVITA NAMJENA pretežito stambena
  - MJESOVITA NAMJENA pretežito poljoprivredna gospodarstva
  - POSLOVNA ZONA pretežito neproizvodna
  - JAVNA I DRUŠTVENA NAMJENA
  - SPORTSKO-REKREACIJSKA NAMJENA
  - GROBLJA
- OSTALO**
- GRANICA OBUHVATA GENERALNOG URBANISTIČKOG PLANA



Županija: <b>BJELOVARSKO-BILOGORSKA ŽUPANIJA</b>	Grad: <b>GRAD BJELOVAR</b>
Naziv prostornog plana: <b>TREĆA IZMJENA I DOPUNA PROSTORNOG PLANA UREĐENJA GRADA BJELOVARA - USKLADNJE SA ZAKONOM O PROSTORNOM UREĐENJU</b>	
Naziv kartografskog prikaza: <b>GRAĐEVINSKO PODRUČJE - NASELJE ŽDRALOVI</b>	
Jedinствена oznaka prostornog plana/kartografskog prikaza: <b>HR-ISPU-PPGO-00248-R04-GP-4-31</b>	
Broj kartografskog prikaza: <b>4.31.</b>	Mjerilo kartografskog prikaza: <b>1 : 5 000</b>
Odluka o izradi Prostornog plana uređenja Grada Bjelovara - usklađenje sa Zakonom o prostornom uređenju: "Službeni glasnik Grada Bjelovara" broj 2/15 Javna rasprava je objavljena: temeljem članka 94. stavka 3. Zakona o prostornom uređenju ("Narodne novine" broj 153/13) se ne objavljuje Odgovorna osoba za provođenje javne rasprave: Zvonimir Horn, dipl. ing. građ.	Odluka o donošenju Prostornog plana uređenja Grada Bjelovara - usklađenje sa Zakonom o prostornom uređenju: "Službeni glasnik Grada Bjelovara" broj 1/16 Javni uvid je održan: temeljem članka 94. stavka 3. Zakona o prostornom uređenju ("Narodne novine" broj 153/13) se ne provodi Odgovorna osoba za provođenje javne rasprave: m.p.
Mišljenje prema članku 107. Zakona o prostornom uređenju ("Narodne novine" broj 153/13): <b>temeljem članka 107. stavka 4. se ne pribavlja</b>	
Pravna osoba koja je izradila nacrt prijedloga plana: <b>ZAVOD ZA PROSTORNO UREĐENJE BJELOVARSKO-BILOGORSKE ŽUPANIJE</b>	
Ravnatelj: Saša Križ, dipl. ing. arh.	 JAVNA USTAJKOVA m.p.
Odgovorni voditelj: Vesna Banović, dipl. ing. arh.	 <b>VESNA BANOVIĆ</b> dipl. ing. arh. OVIJESTNA ARHITEKTICA A 1780, 11110
Stručni tim u izradi nacrta prijedloga plana: Saša Križ, dipl. ing. arh. Vesna Banović, dipl. ing. arh. Damir Lihter, dipl. ing. građ. Igor Pavičić, dipl. ing. šum. Dragica Cvetković, mag. ing. arh.	Goran Kepečija, mag. geog. Lidija Brkić, dipl. tur. Snježana Bogović, mag. oec. Alenka Bašić
Predsjednik gradskog vijeća: Vanja Posavac, dipl. politolog	m.p.
Istovjetnost ovog prostornog plana s izvornikom ovjerava: Zvonimir Horn, dipl. ing. građ.	
m.p.	