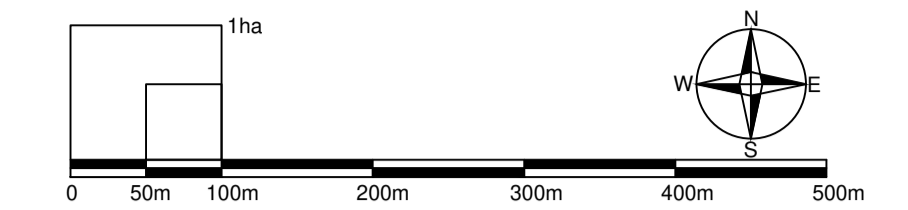


M 1:5000



TERITORIJALNE I STATISTIČKE GRANICE

GRANICA NASELJA

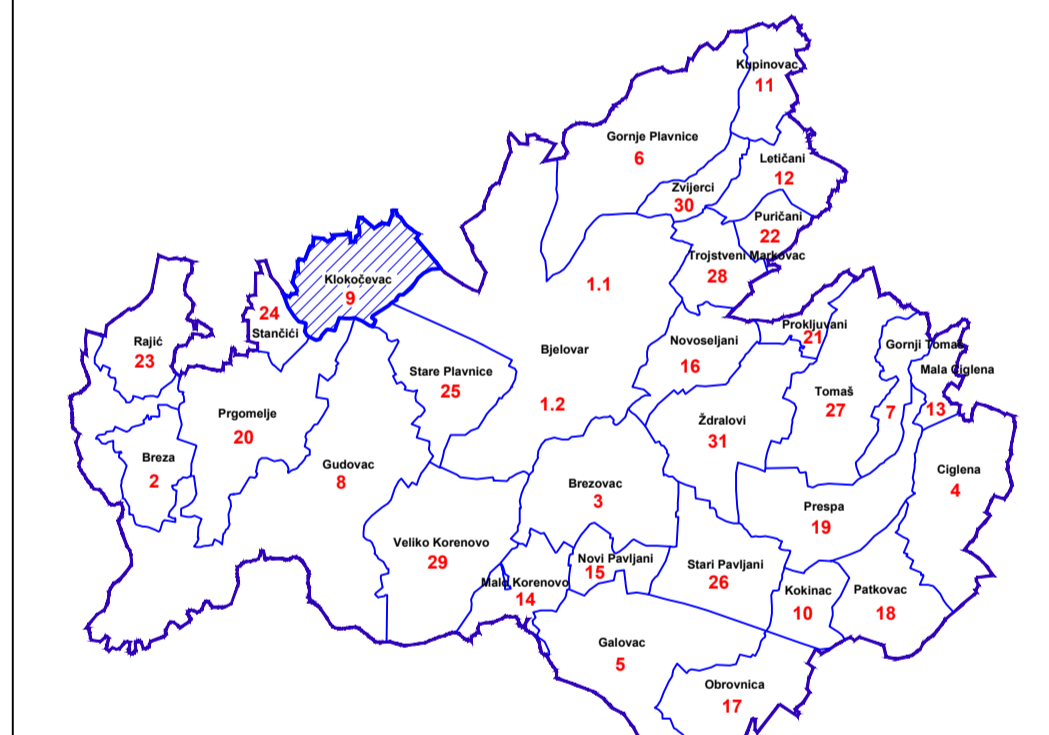
TUMAČ PLANSKOG ZNAKOVLJA

GRAĐEVINSKO PODRUČJE

IZGRADENI DIO  
NEIZGRADENI DIO

NAMJENA GRAĐEVINSKOG PODRUČJA

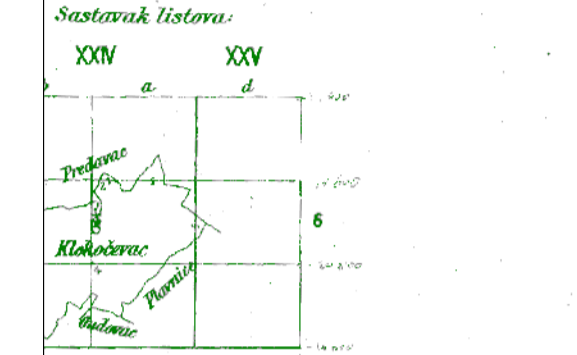
MJEŠOVITA NAMJENA - PRETEŽITO STAMBENA  
JAVNA I DRUŠTVENA NAMJENA  
ŠPORTSKO REKREACIJSKA NAMJENA  
POSLOVNA ZONA  
GROBLJA  
PLANIRANE CESTE  
PLANIRANE CESTE / koridor u istraživanju/  
IZMJENA GRANICE NASELJA  
PODRUČJE IZMJENA I DOPUNA



Županija: BJELOVARSKO-BILOGORSKA	Grad: BJELOVAR
Naziv prostornog plana: <b>PROSTORNI PLAN UREĐENJA GRADA BJELOVARA - II. IZMJENE I DOPUNE</b>	
Naziv kartografskog prikaza: <b>GRAĐEVINSKO PODRUČJE NASELJA - KLOKOČEVAC</b>	
Broj kartografskog prikaza: 4.9	Mjerilo kartografskog prikaza: 1 : 5 000
Odluka predstavničkog tijela o izradi plana: Službeni glasnik Grada Bjelovara, br. 1/12, 6/12, 11/3	Odluka predstavničkog tijela o donošenju plana: Službeni glasnik Grada Bjelovara, br. 8/13
Javna rasprava (datum objave): 27.06.2013.	Javni uvid održan: od 5.07. do 21.07.2013.
Pečat tijela odgovornog za provođenje javne rasprave: M.P.	Odgovorna osoba za provođenje javne rasprave: ZVONIMIR HORN, dipl.ing.grad.
Suglasnost na plan: Suglasnost Župana Bjelovarsko-bilogorske županije (Klasa: 350-02/13-01/184, URBROJ: 2103/1-09-13-4, od 22. studenoga 2013. )	
Pravna osoba koja je izradila plan: <b>APF d.o.o.</b> za arhitekturu, planiranje i ostale poslovne djelatnosti Ozaljaska 61, 10000 Zagreb, tel. 309-7572, fax. 01-301-1427	
Pečat pravne osobe koja je izradila plan:	Odgovorna osoba: MIRELA ČORDAŠ, dipl.ing.arch.
Odgovorni voditelj izrade nacrtu prijedloga plana: MI O dipl.ing.ar	
Stručni tim u izradi plana: SANDRA JAKOPEC, dipl.ing.arch. NIKŠA BOŽIĆ, dipl.ing.arch. IVANA PANCIROV, dipl.ing.arch. ESTERA GOBAC-TRNINIĆ, dipl.ing.biog.	
LOREDANA FRANKOVIĆ, dipl.ing.grad. ZELJKA NEDELKOVIĆ-ZINEC, dipl.ing.arch. JULIKA BJELOBABA, dipl.jur. IVAN ZUPANČIĆ, demograf	
Pečat predstavničkog tijela: M.P.	Predsjednik predstavničkog tijela: VANJA POSAVAC, dipl.politolog
Istovjetnost ovog prostornog plana s izvornikom ovjerava: ime, prezime, potpis	Pečat nadležnog tijela: M.P.

katastralne mape  
općine  
**KLOKOČEVAC**  
bielovarsko križevačke  
općine izmjeni od godine 1913.  
Braznjer 1:2880

1	2	3	4	5	6	7	8	9	10	11	12	13	14	15	16	17	18	19	20	21	22	23	24	25	26	27	28	29	30	31	32	33	34	35	36	37	38	39	40	41	42	43	44	45	46	47	48	49	50	51	52	53	54	55	56	57	58	59	60	61	62	63	64	65	66	67	68	69	70	71	72	73	74	75	76	77	78	79	80	81	82	83	84	85	86	87	88	89	90	91	92	93	94	95	96	97	98	99	100
---	---	---	---	---	---	---	---	---	----	----	----	----	----	----	----	----	----	----	----	----	----	----	----	----	----	----	----	----	----	----	----	----	----	----	----	----	----	----	----	----	----	----	----	----	----	----	----	----	----	----	----	----	----	----	----	----	----	----	----	----	----	----	----	----	----	----	----	----	----	----	----	----	----	----	----	----	----	----	----	----	----	----	----	----	----	----	----	----	----	----	----	----	----	----	----	----	----	----	-----



Sustavak Natova:  
XXV XXV



Klokovec



Klokovec



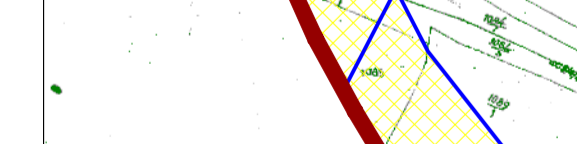
Klokovec



Klokovec



Klokovec



Klokovec



Klokovec



Klokovec



Klokovec



Klokovec