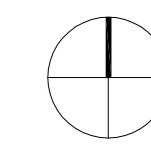


PROMETNA, ULIČNA I KOMUNALANA INFRASTRUKTURNA MREŽA - PROMET

MJ. 1: 2 000

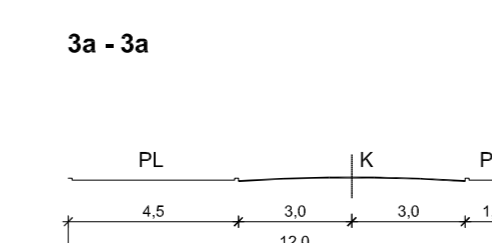
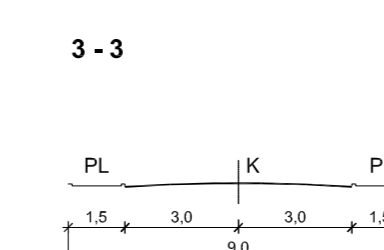
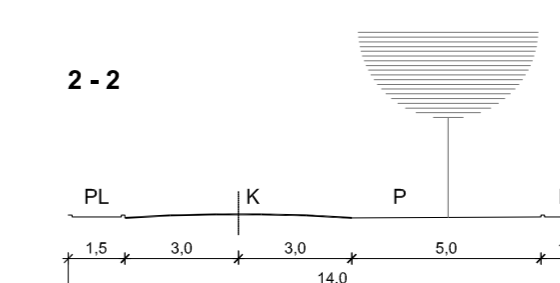
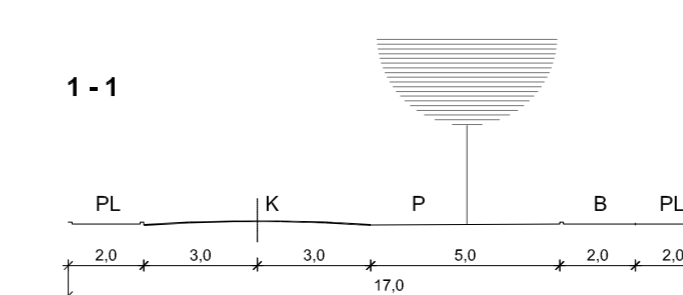
0 10 25 50 100 200



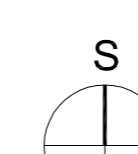
TUMAČ:

- GRANICA OBUHVATA PLANA
- postojeće planirano
- STAMBENA NAMJENA
- MJEŠOVITA NAMJENA
stambeno- poslovna, pretežito stambena-M1
- JAVNA I DRUŠTVENA NAMJENA
socijalna-D2, predškolska-D4, školska-D5, vjerska-D8
- GOSPODARSKA NAMJENA - POSLOVNA
pretežito trgovačka-K2
- ŠPORTSKO REKREACIJSKA NAMJENA
sportska dvorana-R1, rekreacija-R2
- JAVNE ZELENE POVRŠINE
javni park - Z1, igralište - Z2
- ZAŠTITNE ZELENE POVRŠINE
- TRAFOSTANICA
- SABIRNE CESTE
- OSTALE CESTE
- JEDNOSMJERNE KOLNOPJEŠAČKE CESTE
- PJEŠAČKE POVRŠINE
- OZNAKE CESTA

ŽUPANIJA BJELOVARSKO-BILOGORSKA GRAD BJELOVAR URBANISTIČKI PLAN UREĐENJA SJEVER 2 - IZMJENA I DOPUNA



K - kolnik
PL - pločnik
B - biciklistička staza
P - parkiralište u zelenilu



<p>Naručilac: ŽUPANIJA BJELOVARSKO-BILOGORSKA GRAD BJELOVAR</p>		<p>Plan izradio: arting d.o.o. Brodarski put 4, 43000 Bjelovar, tel: 053 241 226, fax: 221 471</p>	
<p>Naziv plana: URBANISTIČKI PLAN UREĐENJA SJEVER 2 - IZMJENA I DOPUNA</p>		<p>Pečat:</p>	<p>Direktor: Marjan Gezić, dipl.ing.arh.</p>
<p>Naziv kartografskog prikaza: PROMETNA, ULIČNA I KOMUNALANA INFRASTRUKTURNA MREŽA - PROMET</p>		<p>Pečat:</p>	<p>Voditelj izrade plana: Katica Večerić, dipl.ing.arh.</p>
<p>Broj kartografskog prikaza: 3.1.</p>	<p>Mjerilo kartografskog prikaza: 1:2 000</p>	<p>Stučni list: Katica Večerić, dipl.ing.arh. Marjan Gezić, dipl.ing.arh. Ivan Gracovak, dipl.ing.grad.</p>	
<p>Odluka o izradi izmjene i dopune Plana: "Študentski glasnik Grada Bjelovara" 6/2011</p>		<p>Odluka predstavničkog tijela o donošenju plana: "Študentski glasnik Grada Bjelovara" 7/2012</p>	
<p>Javna rasprava (datum objave): Bjelovarski list od 27.08.2012.</p>		<p>Javni uvid održan: 05.09.2012. do 19.09.2012.</p>	
<p>Pečat tijela odgovornog za provedbu javne rasprave:</p>		<p>Odgovorna osoba za provedbu javne rasprave: Zvonimir Horn, dipl.ing.grad.</p>	
<p>T.D.: 65/12</p>		<p>Godina izrade plana: 2012.</p>	
<p>Pečat predstavničkog tijela:</p>		<p>Pečat nadležnog tijela:</p>	
<p>Istovjetnost ovog prostornog plana s izvornikom ovdje:</p>		<p>Predsjednik predstavničkog tijela: Željko Maletić, dipl.ing.</p>	
<p>ime, prezime i potpis</p>		<p>ime, prezime i potpis</p>	