

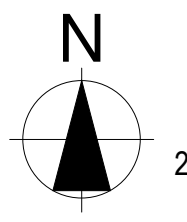

- KORIŠTENJE I NAMJENA POVRŠINA**
- (S) STAMBENA NAMJENA - pretežno obiteljske i stambene građevine
  - (M1) MJESOVITA NAMJENA - pretežno stambena s mogućom gospodarskom namjenom prema odredbama
  - (Z1) JAVNE ZELENE POVRŠINE (Z1-DJEČJE IGRALIŠTE)
  - (Z) ZAŠTITNE ZELENE POVRŠINE
  - (IS) POVRŠINE INFRASTRUKTURNIH SUSTAVA

- POSTOJEĆE STANJE**
- 1347 GRANICE ČESTICA
  - GRAĐEVINE
- POSTOJEĆE INSTALACIJE U NASELJU**
- PLIN
  - ELEKTROINSTALACIJE
  - STUP ZA NADZEMNI ELEKTROENERGETSKI VOD
  - VODOVOD
  - KANALIZACIJA

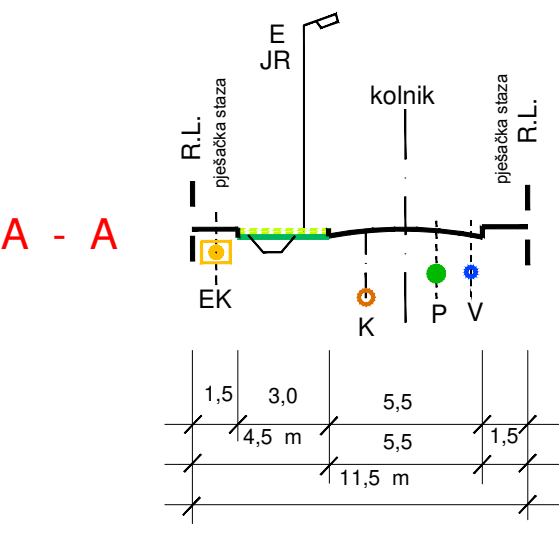
- PROMET**
- ELEMENTI KONSTRUKCIJE CESTE
- OS CESTE
  - označka ceste OPIS
  - OZNAKA PRESJEKA CESTE
- OSTALI ELEMENTI CESTE
- RUBNJAK
  - OSTALI ELEMENTI
  - MOGUĆA TRASA NOGOSTUPA

----- OBUHVAT UPU-A

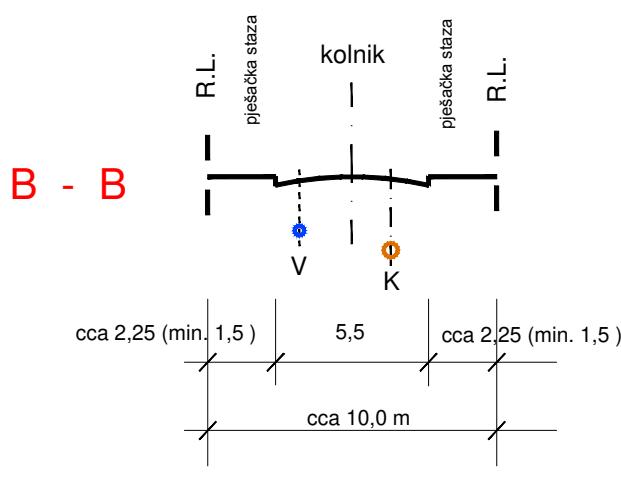
- ELEKTROENERGETIKA**
- ELEKTRIKA 10(20) kV VOD
  - ELEKTRIKA 0.4kv VOD - PLANIRANI
  - TRAFOSTANICA
  - SAMOSTOJEĆI PRIKLJUČNI ORMARIĆ - PLANIRANI
  - TRASA JAVNE RASVJETE
  - OPIS p-podzemni vod; n-nadzemni vod



**URBANISTIČKI PLAN UREĐENJA  
SJEVEROZAPAD 2**  
mj 1 : 1000  
2. PROMETNA, ULIČNA I KOMUNALNA INFRASTRUKTURNA MREŽA:  
2.4 ELEKTROENERGETIKA



**POPREČNI PRESJECI**  
mj 1:250  
(s orijentacionim elementima presjeka)



|  |   |
|--|---|
| Županija: BJELOVARSKO - BILOGORSKA ŽUPANIJA  |   |
| Grad: BJELOVAR   |   |
| Naziv prostornog plana: <b>URBANISTIČKI PLAN UREĐENJA "SJEVEROZAPAD 2"</b>   |   |
| Naziv kartografskog prikaza: 2. PROMETNA, ULIČNA I KOMUNALNA INFRASTRUKTURNA MREŽA: <b>ELEKTROENERGETIKA</b>                       |   |
| Broj kartografskog prikaza: 2.4  | Mjerilo kartografskog prikaza: 1 : 1 000  |
| Odluka o izradi : "Službeni glasnik Grada Bjelovara" broj 6/12.  | Odluka Gradskog vijeća Grada Bjelovara o donošenju Urbanističkog plana uređenja "Sjeverozapad 2" "Službeni glasnik Grada Bjelovara" br. 8/13  |
| Javna rasprava je objavljena: u "Bjelovarskom listu" od 24.lipnja 2013.godine  | Javni uvid je održan : od 1.srpnja 2013. do 30.srpnja 2013. godine  |
| Pečat tijela odgovornog za provođenje javne rasprave: M.P.   | Odgovorna osoba za provođenje javne rasprave: Zvonimir Horn, dipl.ing.grad.   |
| Pravna osoba koja je izradila plan: <b>artin9</b> d.o.o. BJELOVAR za projektiranje, izvođenje i nadzor. Strossmayerova 4, Bjelovar | direktor: Marijan Gezi, dipl. ing. arh.   |
| Odgovorni voditelj izrade nacrtu prijedloga prostornog plana: M.P.   | Stručni tim u izradi plana: 1. Katica Večerić, dipl. ing. arh. 2. Vesna Hršak, dipl.ing.arh. 3. Ivan Gradečak, dipl.ing.grad. 4. Slavko Peić, dipl.ing.et. 5. Ivan Sabolić, dipl.ing.stroj. |
| ovlaštena arhitektica Katica Večerić, dipl. ing.arh.   |   |
| Istovjetnost ovog prostornog plana s izvornikom ovjerava: M.P.   | Predsjednica Gradskog vijeća Grada Bjelovara: M.P.  |
| (ime, prezime i potpis)  | Vanja Posavac, dipl.politolog   |