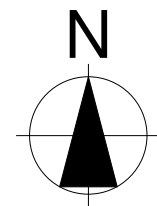
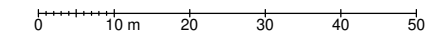


- KORIŠTENJE I NAMJENA POVRŠINA**
- (S) STAMBENA NAMJENA - pretežno obiteljske i stambene građevine
  - (M1) MJESOVITA NAMJENA - pretežno stambena s mogućom gospodarskom namjenom prema odredbama
  - (Z1) JAVNE ZELENE POVRŠINE ( Z1-DJEČJE IGRALIŠTE)
  - (Z) ZAŠTITNE ZELENE POVRŠINE
  - (IS) POVRŠINE INFRASTRUKTURNIH SUSTAVA

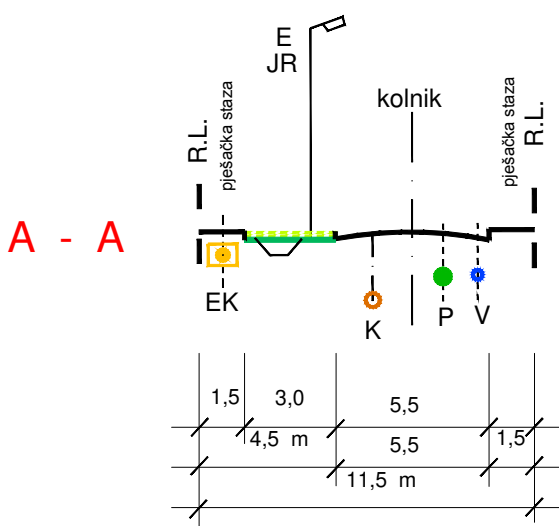
- POSTOJEĆE STANJE**
- 1347 GRANICE ČESTICA
  - GRADEVINE
- POSTOJEĆE INSTALACIJE U NASELJU**
- PLIN
  - ELEKTROINSTALACIJE
  - STUP ZA NADZEMNI ELEKTROENERGETSKI VOD
  - VODOVOD
  - KANALIZACIJA

- PROMET**
- ELEMENTI KONSTRUKCIJE CESTE**
- OS CESTE
  - oznaka ceste OPIS
  - oznaka PRESJEKA CESTE
- OSTALI ELEMENTI CESTE**
- RUBNJAK
  - OSTALI ELEMENTI
  - MOGUĆA TRASA NOGOSTUPA

- VODNOGOSPODARSKI SUSTAV**
- VODOOPSKRBA**
- PLANIRANI VODOVOD
- ODVODNJA OTPADNIH VODA**
- PLANIRANA ODVODNJA
  - POSTOJEĆE REVIZIONO OKNO
  - SMJER ODVODNJE
  - PLANIRANA ODVODNJA - ALTERNATIVNI PRIKLJUČAK
- OBUHVAAT UPU-A

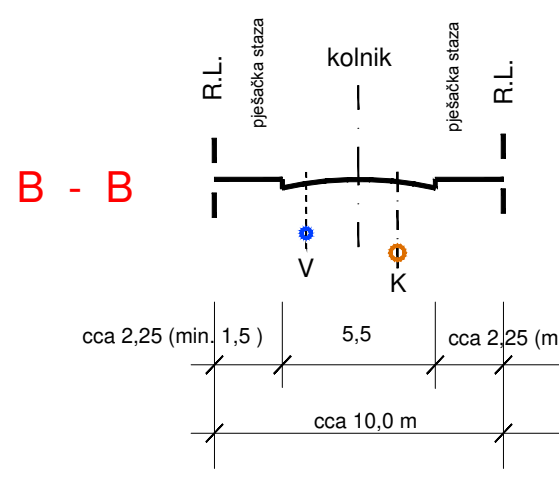


**URBANISTIČKI PLAN UREĐENJA SJEVEROZAPAD 2**  
 mj 1 : 1000  
 2. PROMETNA, ULIČNA I KOMUNALNA INFRASTRUKTURNA MREŽA:  
 2.5 VODNOGOSPODARSKI SUSTAV



**POPREČNI PRESJECI**  
 mj 1:250

(s orijentacionim elementima presjeka)



Županija: <b>BJELOVARSKO - BILOGORSKA ŽUPANIJA</b>	
Grad: <b>BJELOVAR</b>	
Naziv prostornog plana: <b>URBANISTIČKI PLAN UREĐENJA "SJEVEROZAPAD 2"</b>	
Naziv kartografskog prikaza: <b>2. PROMETNA, ULIČNA I KOMUNALNA INFRASTRUKTURNA MREŽA: VODNOGOSPODARSKI SUSTAV</b>	
Broj kartografskog prikaza: <b>2.5</b>	Mjerilo kartografskog prikaza: <b>1 : 1 000</b>
Odluka o izradi : "Službeni glasnik Grada Bjelovara" broj 6/12.	Odluka Gradskog vijeća Grada Bjelovara o donošenju: Urbanističkog plana uređenja "Sjeverozapad 2" "Službeni glasnik Grada Bjelovara" br. 8/13
Javna rasprava je objavljena: u "Bjelovarskom listu" od 24.lipnja 2013.godine	Javni uvid je održan : od 1.srpnja 2013. do 30.srpnja 2013. godine
Pečat tijela odgovornog za provođenje javne rasprave:	Odgovorna osoba za provođenje javne rasprave: M.P. Zvonimir Horn, dipl.ing.građ.
Pravna osoba koja je izradila plan: <b>art in 9</b> d.o.o. BJELOVAR za projektiranje, izvođenje i nadzor, Strossmayerova 4, Bjelovar	direktor: M.P. Marijan Gezi, dipl. ing. arh.
Odgovorni voditelj izrade nacрта prijedloga prostornog plana: M.P. ovlaštena arhitektica Katica Večerić, dipl. ing. arh.	Stručni tim u izradi plana: 1. Katica Večerić, dipl. ing. arh. 2. Vesna Hršak, dipl.ing.arh. 3. Ivan Gradečak, dipl.ing.građ. 4. Slavko Peić, dipl.ing.el. 5. Ivan Sabotić, dipl.ing.stroj.
Istovjetnost ovog prostornog plana s izvornikom ovjerava: M.P. (ime, prezime i potpis)	Predsjednica Gradskog vijeća Grada Bjelovara: M.P. Vanja Posavac, dipl.politolog