

KORIŠTENJE I NAMJENA POVRŠINA

- (S) STAMBENA NAMJENA (S - ISKLJUČIVO STAMBENA NAMJENA; S1 - PRETEŽITO STAMBENA NAMJENA SA MOGUĆIM POSLOVNIM I DRUŠTVENIM NAMJENAMA)
- (Z) JAVNE ZELENE POVRŠINE (Z1-DJEČJE IGRALIŠTE; Z2 - PARK)
- (IS) POVRŠINE INFRASTRUKTURNIH SUSTAVA (IS1 - TRAFIO STANICA)
- (IS1) IS1 - TRAFIO STANICA-alternativna lokacija

POSTOJEĆE STANJE

- GRANICE ČESTICA
- GRAĐEVINE
- SLOJNICE
- ORIENTACIONE LOKACIJE IZVEDENIH GRAĐEVINA KOJE NISU OZNAČENE NA KATASTARSKOJ PODLOZI

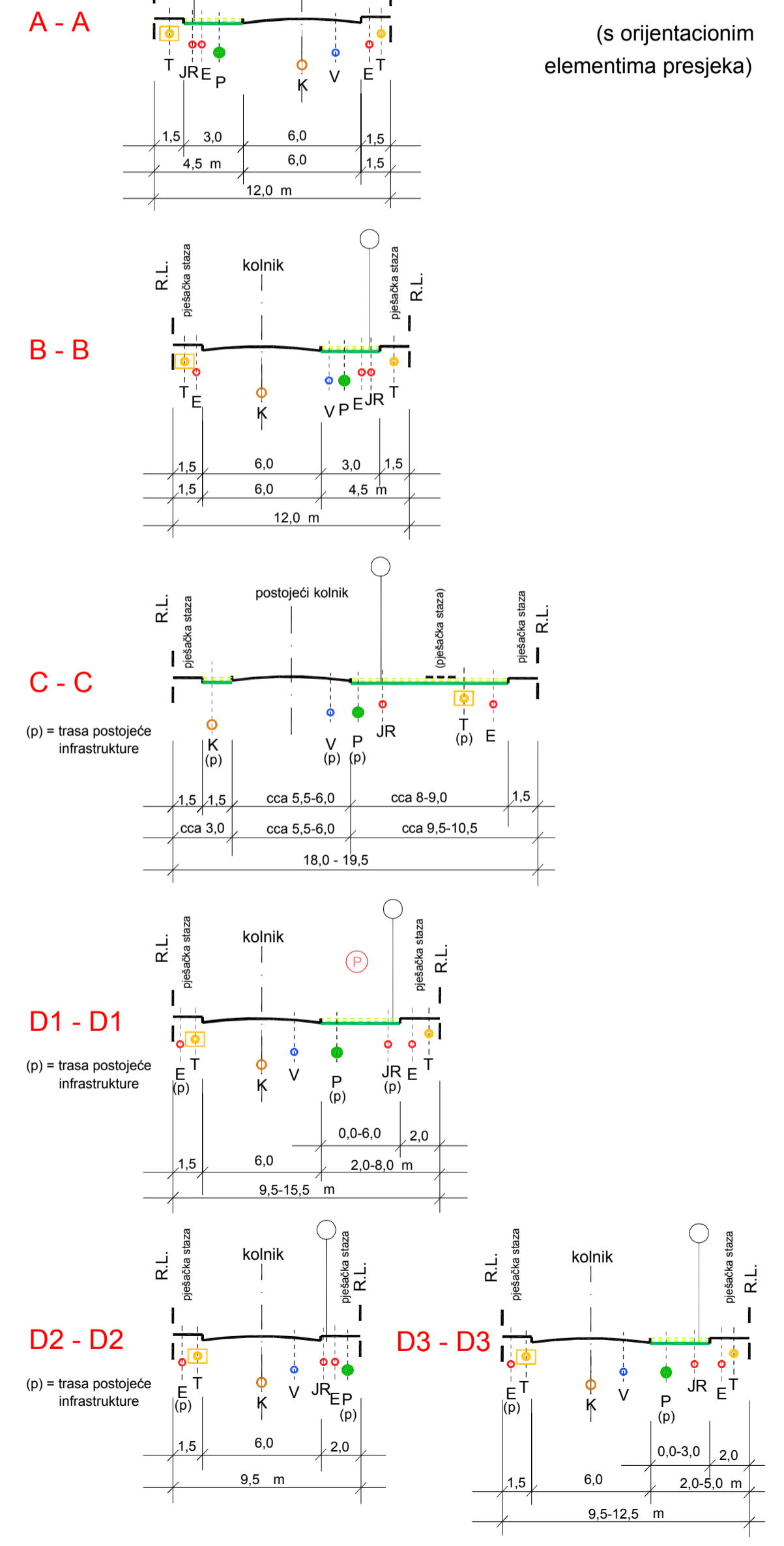
POSTOJEĆE INSTALACIJE U NASELJU

- TELEFON
- PLIN
- ELEKTROINSTALACIJE
- VODOVOD
- KANALIZACIJA

POPREČNI PRESJECI

mj 1:250

(s orijentacionim elementima presjeka)



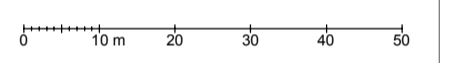
----- OBUHVAT UPU-A

ENERGETSKI SUSTAV

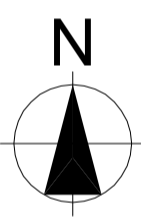
CIJEVNI TRANSPORT PLINA

- PLINOVOD
- PLANIRANI PLINOVOD
- OPIS

PE 63



URBANISTIČKI PLAN UREĐENJA UZ ULICU EGIDIJA BULEŠIĆA
mj 1 : 1000



2. PROMETNA, ULIČNA I KOMUNALNA INFRASTRUKTURNA MREŽA: 2.3 PLINOOPSKRBA

Županija:	BJELOVARSKO - BILOGORSKA ŽUPANIJA		
Grad:	BJELOVAR		
Naziv prostornog plana:	URBANISTIČKI PLAN UREĐENJA UZ ULICU EGIDIJA BULEŠIĆA		
Naziv kartografskog prikaza:	2. PROMETNA, ULIČNA I KOMUNALNA INFRASTRUKTURNA MREŽA: PLINOOPSKRBA		
Broj kartografskog prikaza:	2.3	Mjerilo kartografskog prikaza:	1 : 1 000
Program mjera za unapređenje stanja u prostoru: "Službeni glasnik Grada Bjelovara" broj 14/04 i 4/06. u "Većemjem listu" od 24.11.2006.	Odluka o donošenju: "Službeni glasnik Grada Bjelovara" br. 5/07 od 1.12.2006. do 31.12.2006.		
Pečat tijela odgovornog za provođenje javne rasprave:	Odgovorna osoba za provođenje javne rasprave: Zvonimir Horn, dipl.ing.građ.		
	M.P.		
Suglasnost na plan prema članku 24. Zakona o prostornom uređenju ("Narodne novine", br. 30/94, 68/98, 61/00, 32/02 i 100/04) - broj suglasnosti: klasa: 350-01/07-02/15; ur.broj: 2103/1-08-06-02; datum: 24.05.2007.			
Plan izradio:	M.P.	direktor:	Marijan Gezi, dipl. ing. arh.
artin9 d.o.o. BJELOVAR za projektiranje, izvođenje i nadzor; Bjelovar, Strossmayerova 4			
Koordinator plana:		Stručni tim u izradi plana:	1. Katica Večerić, dipl. ing. arh. 2. Vesna Hršak, dipl.ing.arh. 3. Domagoj Kiš, dipl.ing.građ
ovlašteni arhitekt: Katica Večerić, dipl. ing. arh.			
Istovjetnost ovog prostornog plana s izvornikom ovjerava:	M.P.	Predsjednik Gradskog vijeća:	Antun Korušec, dipl.politolog
			M.P.