
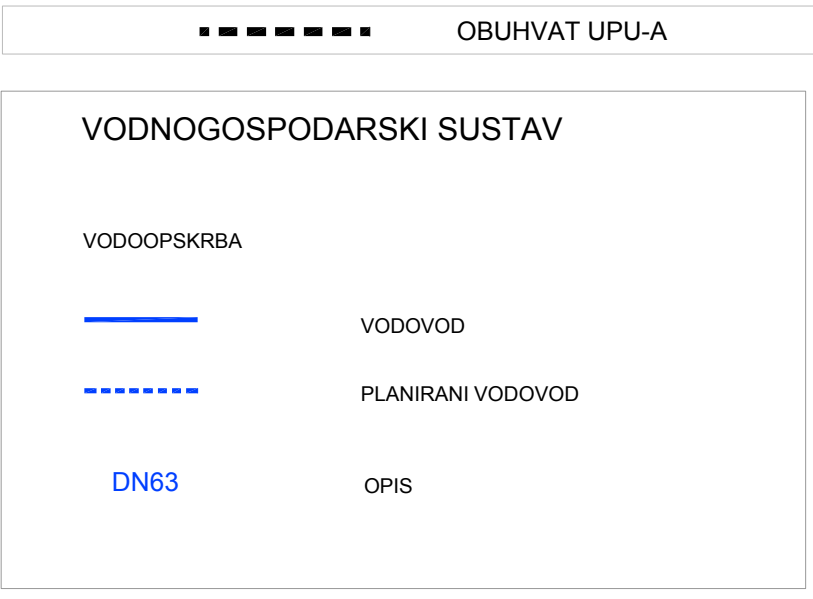
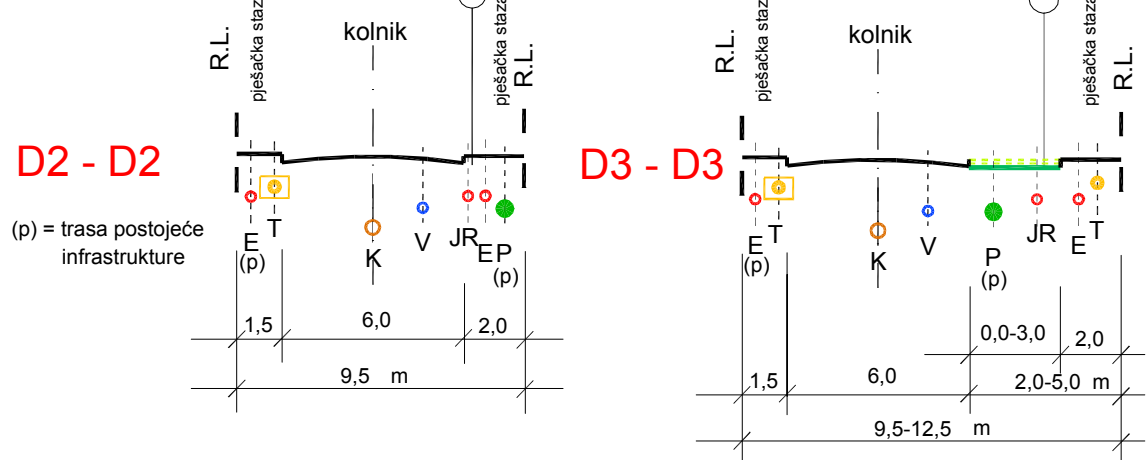
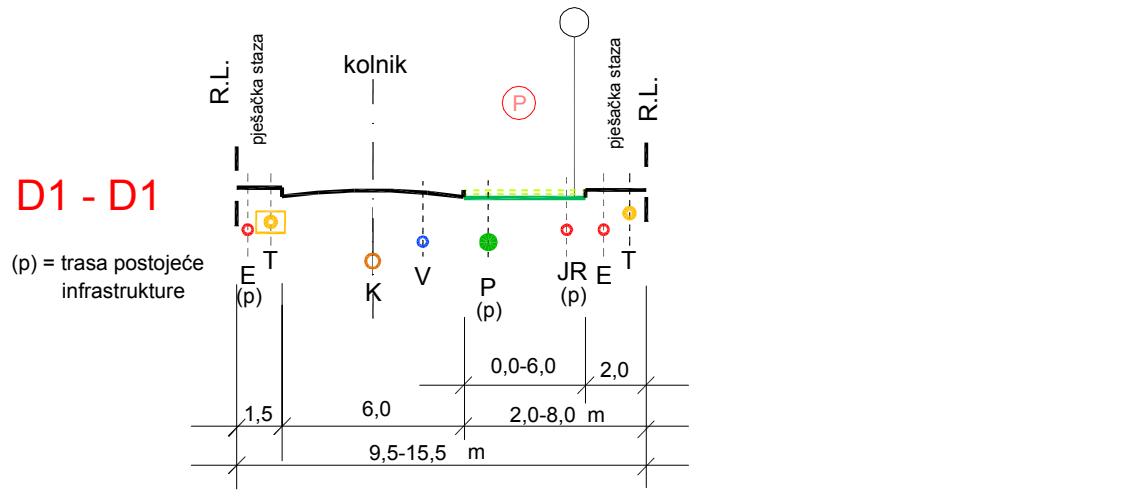
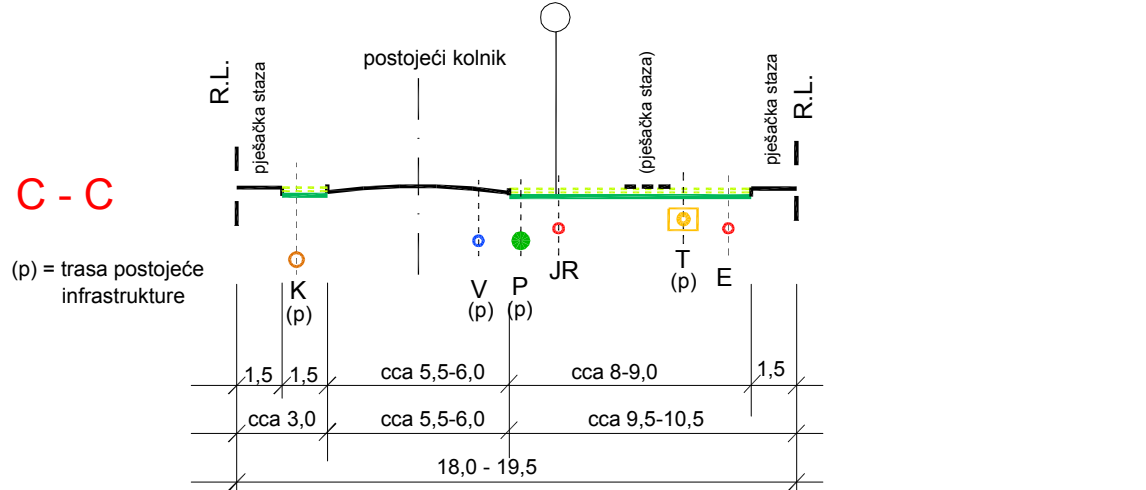
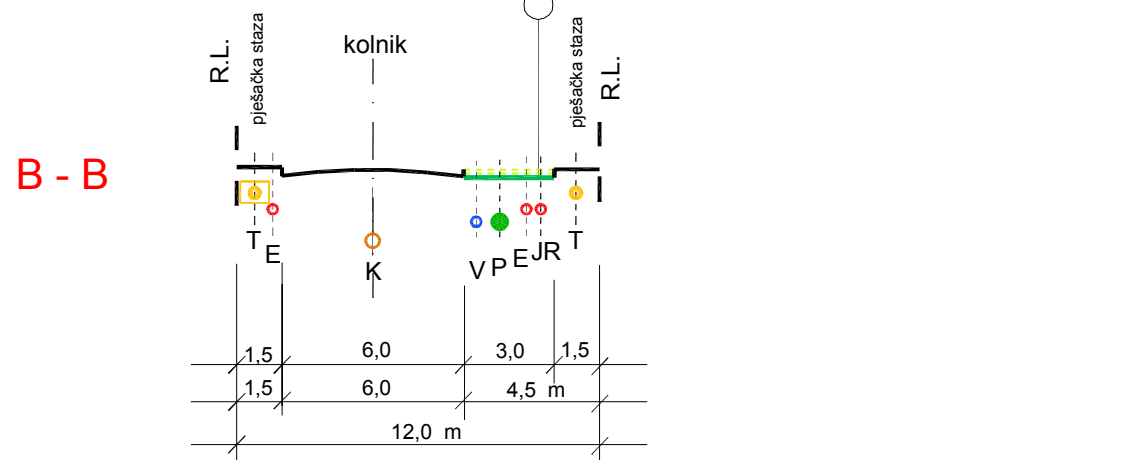
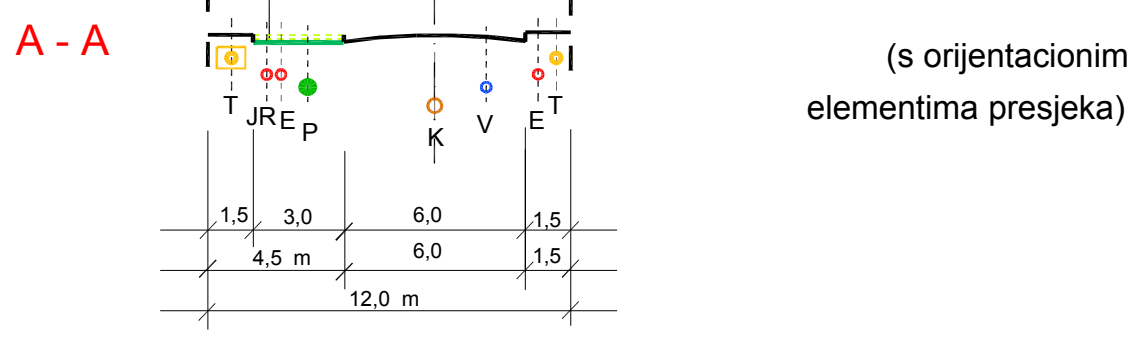


- KORIŠTENJE I NAMJENA POVRŠINA**
- (S) STAMBENA NAMJENA (S - ISKLJUČIVO STAMBENA NAMJENA; S1 - PRETEŽITO STAMBENA NAMJENA SA MOGUĆIM POSLOVNIM I DRUŠTVENIM NAMJENAMA)
 - (Z) JAVNE ZELENE POVRŠINE (Z1-DJEČJE IGRALIŠTE; Z2 - PARK)
 - (IS) POVRŠINE INFRASTRUKTURNIH SUSTAVA (IS1 - TRAFIO STANICA)
 - (IS1) IS1 - TRAFIO STANICA-alternativna lokacija

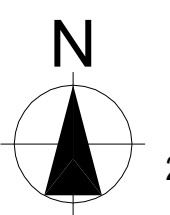
- POSTOJEĆE STANJE**
- GRANICE ČESTICA
 - GRADEVINE
 - SLOJNICE
 - ORIENTACIONE LOKACIJE IZVEDENIH GRADEVINA KOJE NISU OZNAČENE NA KATASTARSKOJ PODLOZI
- POSTOJEĆE INSTALACIJE U NASELJU**
- TELEFON
 - PLIN
 - ELEKTROINSTALACIJE
 - VODOVOD
 - KANALIZACIJA

POPREČNI PRESJECI
mj 1:250

(s orijentacionim elementima presjeka)



URBANISTIČKI PLAN UREĐENJA
UZ ULICU EGIDIJA BULEŠIĆA
mj 1 : 1000



2. PROMETNA, ULIČNA I KOMUNALNA INFRASTRUKTURNA MREŽA:
2.5 VODOOPSKRBA

Županija:	BJELOVARSKO - BILOGORSKA ŽUPANIJA
Grad:	BJELOVAR
Naziv prostornog plana:	URBANISTIČKI PLAN UREĐENJA UZ ULICU EGIDIJA BULEŠIĆA
Naziv kartografskog prikaza:	2. PROMETNA, ULIČNA I KOMUNALNA INFRASTRUKTURNA MREŽA: VODOOPSKRBA
Broj kartografskog prikaza:	2.5
Mjerilo kartografskog prikaza:	1 : 1 000
Program mjera za unapređenje stanja u prostoru: "Službeni glasnik Grada Bjelovara" broj 14/04 i 4/06.	Odluka o donošenju: "Službeni glasnik Grada Bjelovara" br. 5/07 u "Večernjem listu" od 24.11.2006.
Javna rasprava je objavljena: u "Večernjem listu" od 24.11.2006.	Javni uvid je održan: od 1.12.2006. do 31.12.2006.
Pečat tijela odgovornog za provođenje javne rasprave:	Odgovorna osoba za provođenje javne rasprave: Zvonimir Horn, dipl.ing.građ.:
	M.P.
Suglasnost na plan prema članku 24. Zakona o prostornom uređenju ("Narodne novine", br. 30/94, 68/98, 61/00, 32/02 i 100/04) - broj suglasnosti: klasa: 350-01/07-02/15; ur.broj: 2103/1-08-06-02; datum: 24.05.2007.	
Plan izradio:	direktor:
M.P.	Marijan Gezi, dipl. ing. arh.
art in 9 d.o.o. BJELOVAR za projektiranje, izvođenje i nadzor; Bjelovar, Strossmayerova 4	
Koordinator plana:	Stručni tim u izradi plana:
ovlašteni arhitekt: Katica Večerić, dipl. ing. arh.	1. Katica Večerić, dipl. ing. arh. 2. Vesna Hršak, dipl.ing.arh. 3. Domagoj Kiš, dipl.ing.građ
Istovjetnost ovog prostornog plana s izvornikom ovjerava:	Predsjednik Gradskog vijeća: Antun Korushec, dipl.politolog
M.P.	M.P.