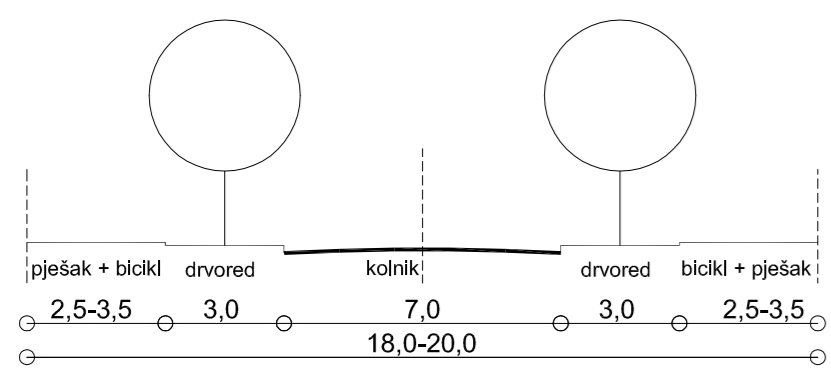



PRESJECI PROMETNIH KORIDORA

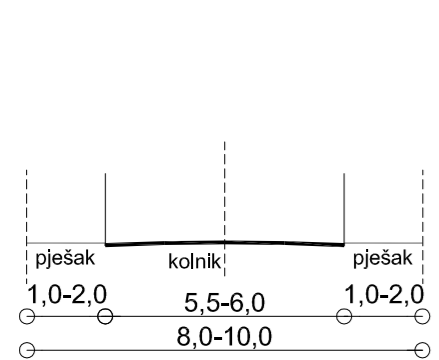
A-A







B-B

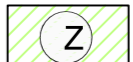



C-C



PROMET

-  ŽUPANIJSKA CESTA
-  GLAVNE MJESNE ULICE
-  SABIRNE ULICE
-  OSTALE ULICE







-  OZNAKA PRESJEKA CESTE
-  ZAŠTITNE ZELENE POVRŠINE





TUMAČ ZNAKOVLJA

GRANICE

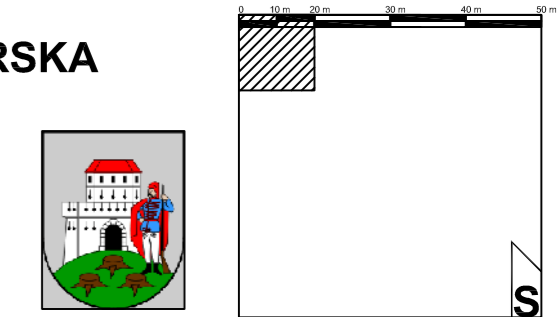
-  GRANICA OBUHVATA PLANA

NAMJENA POVRŠINA

- | | | |
|-------------|---|--|
| post. plan. |   | STAMBENA NAMJENA |
| |   | MJEŠOVITA NAMJENA |
| |  | ZAŠTITNE ZELENE POVRŠINE |
| |  | JAVNE ZELENE POVRŠINE
Z1-javni park |
| |  | VODOTOK |

-  DRŽAVNA CESTA
-  ŽUPANIJSKA CESTA
-  OSTALE ULICE
-  GRANICA KORIDORA CESTE

ŽUPANIJA **BJELOVARSKO-BILOGORSKA**
GRAD **BJELOVAR**
SJEVEROZAPAD 1
URBANISTIČKI PLAN UREĐENJA



**BJELOVARSKO-BILOGORSKA ŽUPANIJA
GRAD BJELOVAR**

Naziv prostornog plana: URBANISTIČKI PLAN UREĐENJA BJELOVAR - SJEVEROZAPAD 1	
Naziv kartografskog prikaza: PROMETNA, ULIČNA I KOMUNALNA INFRASTRUKTURNA MREŽA - PROMET	
Broj kartografskog prikaza: 3.1.	Mjerilo kartografskog prikaza: 1 : 2 000
Program mjera za unapređenje stanja u prostoru: Službeni glasnik Grada Bjelovara br. 14/04 i 4/06 Objava prethodne rasprave: Većernji list 12. lipanj 2008. godine	Odluka predstavničkog tijela o donošenju plana: Službeni glasnik Grada Bjelovara br. 4/09 Prethodna rasprava održana: 18. lipanj 2008. godine
Objava javne rasprave: Većernji list 23. listopada 2008. godine	Javni uvid održan: 30. listopada 2008. godine do 30. studena 2008. godine
Pečat tijela odgovornog za provođenje javne rasprave:	Odgovorna osoba za provođenje javne rasprave:
M.P.	Zvonimir Horn dipl. ing. građ.
Pravna osoba koja je izradila plan: NESEK d.o.o., Zagreb, Amruševa 8	
Pečat pravne osobe koja je izradila plan:	Odgovorna osoba:
M.P.	Direktor: Jasna Matulić, dipl.oec.
Koordinator plana: Jasna Radić Slović, dipl.ing.arh.	
Stručni tim u izradi plana:	
Ivana Lukinić, dipl. ing. arh. Mladen Iljčević, dipl. ing. arh. Antonelija Vodička Stivičić dipl. ing. stroj.	Mr. sc. Dubravko Mitojević, dipl.ing.prometa Jasna Benedeković, dipl. ing. geod.
Pečat predstavničkog tijela:	Predsjednik predstavničkog tijela:
M.P.	Predsjednik:
Istovjetnost prostornog plana s izvornikom ovjerava:	Pečat nadležnog tijela:
Predstavnik:	M.P.