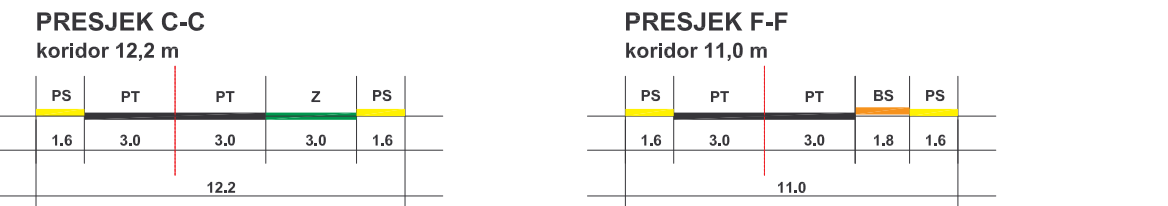
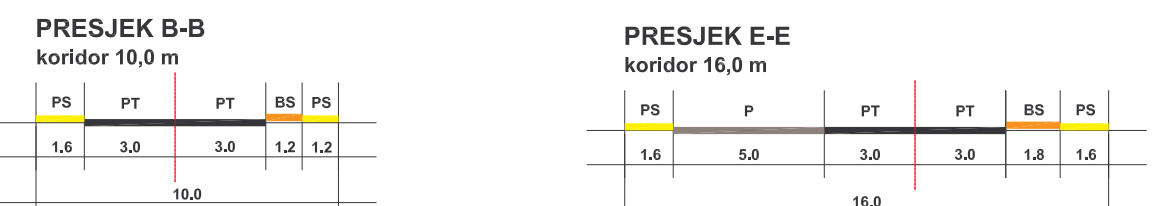
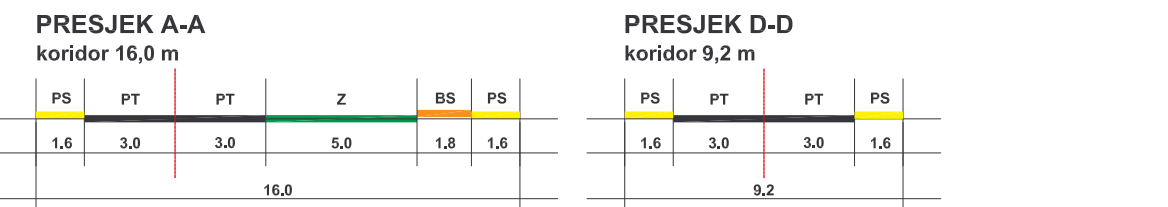


postojeće planirano TUMAČ ZNAKOVA

- GRANICE**
- OBUHVAAT UPU-a
- CESTOVNI PROMET**
- GLAVNA PROMETNICA
Županijska cesta Ž 3043
 - GLAVNA PROMETNICA
Lokalna cesta L 37028
 - SABIRNA PROMETNICA
 - OSTALE PROMETNICE
 - KOLNIK
 - KORIDOR PROMETNICE
 - PARKIRALIŠTE
 - KOLNO PJEŠAČKE PROMETNICE

KARAKTERISTIČKI PROFILI

MJERILO 1:250



- PT - PROMETNA TRAKA
 - P - PARKIRALIŠTE
 - Z - ZELENILO
 - BS - BICIKLISTIČKA STAZA
 - PS - PJEŠAČKA STAZA (NOGOSTUP)
- 3,0 ŠIRINA U METRIMA

Zupanja BJELOVARSKO-BILOGORSKA Grad BJELOVAR		Program mjera za unapređenje stanja u prostoru (službeno glasilo):	
Naziv prostornog plana: URBANISTIČKI PLAN UREĐENJA ZAPAD 2		Službeni glasnik Grada Bjelovara br. 1404	
Naziv kartografskog prikaza: PROMET		Službeni glasnik Grada Bjelovara br. 507	
Broj kartografskog prikaza: 2A		Mjerilo kartografskog prikaza: 1:2000	
Prava osoba/tijelo koje je izradilo plan: APE d.o.o. za arhitekturu, planiranje i ostale poslovne djelatnosti Dinarska 39, 10000 Zagreb, tel 01/301-1427, tel/fax. 01/309-7572		Javna rasprava (datum objave): 24. studen 2006.	
Pečat pravne osobe/tijela koje je izradilo plan:		Javni uvjeti održan od: 1. prosinca 2006. do: 31. prosinca 2006.	
Odgovorna osoba: MIRELA ČORDAŠ, dipl.ing.arh.		Pečat tijela odgovornog za provođenje javne rasprave:	
Suglasnosti na Plan:		Odgovorna osoba za provođenje javne rasprave: ZVONIMIR HORŃ, dipl.ing.grad.	
Koordinator plana: MIRELA ČORDAŠ, dipl.ing.arh.		Suglasnosti na Plan:	
Stručni tim u izradi plana: SANDRA JAKOPEC, dipl.ing.arh. MIRELA ČORDAŠ, dipl.ing.arh. IVANA PANCIROV, dipl.ing.arh. LOREDANA FRANKOVIĆ, dipl.ing.grad. ESTERA GOBAC-TRNINIĆ, dipl.ing.biol. IVA PEJIĆ		Suglasnosti na Plan:	
Pečat predstavničkog tijela:		Istovjetnost ovog prostornog plana s izvornikom ovjerava: ĐURĐA ADLEŠIĆ, Gradonačelnica	
ANTUN KORIŠEĆ, dipl.poli, predsjednik Gradskog vijeća		Pečat predstavničkog tijela	
Pečat predstavničkog tijela		Pečat nadležnog tijela	