

datum / travanj, 2026.

nositelj zahvata / **HRVATSKE CESTE d.o.o.**

naziv dokumenta / **STUDIJA O UTJECAJU NA OKOLIŠ ZA ZAHVAT IZGRADNJE ZAPADNE  
OBILAZNICE BJELOVARA (DC544-DC28) SA SPOJEM NA DC43**  
Knjiga 3



---

## 1. PROSTORNO PLANSKA DOKUMENTACIJA

---

Zahvat se nalazi u Bjelovarsko-bilogorskoj županiji, na području Grada Bjelovara i Općine Rovišće.

Relevantni prostorni planovi za planirani zahvat su slijedeći:

- Prostorni plan Bjelovarsko-bilogorske županije (Županijski glasnik Bjelovarsko-bilogorske županije broj 2/01, 13/04, 7/09, 6/15, 5/16, 1/19, 10/21-pročišćeni tekst, 12/23 i 3/24-pročišćeni tekst)
- Prostorni plan uređenja Grada Bjelovara (Službeni glasnik Grada Bjelovara broj 11/03, 13/03-ispravak, 1/09, 8/13, 1/16, 5/16, 6/17-pročišćeni tekst, 6/19 i 7/20-pročišćeni tekst)
- Prostorni plan uređenja Općine Rovišće (Županijski glasnik Bjelovarsko-bilogorske županije broj 24/06 i 6/12, Službeni glasnik Općine Rovišće broj 2/21)
- Generalni urbanistički plan grada Bjelovara (Službeni glasnik Grada Bjelovara broj 7/04, 03/09, 06/12, 6/18, 6/20 i 9/21 – pročišćeni tekst)

## PROSTORNI PLAN BJELOVARSKO-BILOGORSKE ŽUPANIJE

Županijski glasnik Bjelovarsko-bilogorske županije broj 2/01, 13/04, 7/09, 6/15, 5/16, 1/19, 10/21-pročišćeni tekst, 12/23 i 3/24-pročišćeni tekst

### Analiza tekstualnog dijela Plana

U nastavku su navedeni navodi iz Odredbi za provođenje PPBBŽ koji su relevantni za predmetni zahvat:

#### 1. UVJETI RAZGRANIČENJA PROSTORA PREMA OBILJEŽJU, KORIŠTENJU I NAMJENI

##### Članak 4.

(1) *Prostornim planom Bjelovarsko-bilogorske županije (u daljnjem tekstu „Planom“) utvrđuje/prikazuje se osnovna podjela prostora/površina Bjelovarsko-bilogorske županije (u daljnjem tekstu „županije“) prema obilježju, korištenju i namjeni prostora, prikazana u grafičkom dijelu Plana. Obzirom na karakter Plana i mjerilo kartografskih prikaza podjela je u pravilu izvršena načelno.*

(2) *Iznimno, za zahvate u prostoru za koje je propisana neposredna provedba Plana podjela je detaljna.*

##### Članak 5.

(1) *Detaljno razgraničenje prostora/površina iz članka 4. ovih Odredbi za provedbu utvrdit će se posebnim propisima, prostornim planovima uređenja općina i gradova (u daljnjem tekstu “PPUO/G”), drugim prostornim planovima, aktima za provedbu prostornih planova, odlukama, rješenjima i drugim aktima o proglašenju zaštitnih šuma i šuma posebne namjene, zaštićenih dijelova prirodne i kulturne baštine, zaštite izvorišta, područja i dijelova ugroženog okoliša, a temeljem odredbi, smjernica i kriterija ovog Plana i posebnih propisa.*

(2) *Razgraničenje treba u pravilu provesti rubom katastarske čestice, rubom ili osi topografskog objekta ili granicom namjene ili primjene određenog režima korištenja.*

#### 1.3. UVJETI RAZGRANIČENJA PROSTORA PREMA NAMJENI

##### Članak 13.

*Ovim Planom se u kartografskom prikazu broj 1. utvrđuje načelno razgraničenje prostora/površina prema namjeni, te položaji površina i koridora:*

- *površina i koridora prometne infrastrukture;*

- *cestovnog prometa;*

- *ostalih državnih cesta,*

#### 1.3.2. PROSTORI/POVRŠINE ZA RAZVOJ I UREĐENJE IZVAN NASELJA

##### Članak 20.

*Razgraničenje prostora/površina infrastrukturnih sustava utvrđuje se PPUO/G-om, drugim prostornim planovima, stručnim podlogama za ishođenje lokacijskih dozvola i lokacijskim dozvolama, određivanjem infrastrukturnog koridora i njegove širine ili granica prostora/površina infrastrukturnih koridora i infrastrukturnih građevina, a prema odredbama, smjernicama i kriterijima posebnih propisa i ovog Plana.*

##### Članak 21.

*Razgraničenje prostora/površina za izgradnju izvan građevinskih područja utvrđuje se PPUO/G-om, drugim prostornim planovima i lokacijskim dozvolama, a prema odredbama, smjernicama i kriterijima posebnih propisa i ovog Plana.*

## **2.1. GRAĐEVINE OD VAŽNOSTI ZA DRŽAVU**

### **Članak 23.a**

*(1) Ovim Planom prikazane su postojeće i planirane slijedeće građevine i površine državnog značaja:*

*(...)*

*- državne ceste:*

*(...)*

*- planirane:*

*(...)*

*- Zapadna obilaznica Bjelovara (DC 544-DC 28) sa spojem na DC 43, 4 varijantne trase u istraživanju i jedan alternativni koridor*

#### **2.1.1. PROMETNE GRAĐEVINE S PRIPADAJUĆIM OBJEKTIMA, UREĐAJIMA I INSTALACIJAMA**

### **Članak 28.**

*(1) Postojeće i planirane državne ceste su u ovom Planu razvrstane na osnovu posebnih propisa na dan 15. siječnja 2016. godine, temeljem kojih su moguće promjene u razvrstavanju bez izmjene ovog Plana.*

*(5) Koridori izmještenih i planiranih državnih cesta u pravilu se vode izvan građevinskog područja i obuhvaćaju:*

*- za sve državne ceste prostorni rezervat potreban za izgradnju normalnog punog poprečnog presjeka državne ceste i križanja, uključujući i zakonom propisan zaštitni pojas unutar kojeg se može planirati i druga izgradnja u skladu s posebnim propisima,*

*- za planirane državne ceste, dodatni pojas ovisno o predjelu kroz koji prolazi (kroz građevinsko područje bez dodatnog pojasa, 150 m u ravničarskim predjelima, 300 m u brdovitim predjelima),*

*- za državne ceste u istraživanju i alternativne trase, dodatni pojas ovisno o predjelu kroz koji prolazi (kroz građevinsko područje bez dodatnog pojasa, 500 m u ravničarskim predjelima, 1000 m u brdovitim predjelima) trebalo bi ga čuvati do izrade/usklađenja PPUO/G a do tada uvjeti HC.*

*(6) Do izrade stručnih podloga za izdavanje lokacijskih dozvola potrebno je u PPUO/G-u utvrditi trasu i prostor cestovnih prometnih pravaca, a temeljem odredbi, smjernica i kriterija ovog Plana.*

*(7) Rekonstrukcija dionice ispravkom ili ublažavanjem loših tehničkih elemenata ceste ne smatra se promjenom trase.*

### **Članak 29.**

*(1) Ovim Planom su planirane obilaznice gradova Bjelovara i Čazme, a eventualno potrebne obilaznice drugih naselja treba planirati u PPUO/G-u.*

*(2) Posebno treba razmotriti spoj zapadne i sjeverne obilaznice Bjelovara i državne ceste od čvora Breza do zapadne/sjeverne obilaznice Bjelovara, te se odlučiti za jedno rješenje.*

## **3. UVJETI SMJEŠTAJA GOSPODARSKIH SADRŽAJA U PROSTORU**

### 3.7. PROMET

#### Članak 63.

*(1) Poticati modernizaciju postojećih cesta i željeznica, te gradnju Strategijom i Programom prostornog uređenja Države predviđene brze ceste Zagreb - Vrbovec - Bjelovar - Virovitica i brze ceste Kutina - Garešnica - Grubišno Polje - Virovitica s odvojkom Daruvar - Okučani, kao i prostornoplanskom dokumentacijom predviđenih gradskih zaobilaznica.*

## 6. UVJETI UTVRĐIVANJA PROMETNIH I DRUGIH INFRASTRUKTURNIH SUSTAVA U PROSTORU

### Članak 87.

*Uvjete utvrđivanja prometnih i drugih infrastrukturnih sustava u prostoru od važnosti za Državu i Županiju dani su u poglavlju 2. ovih Odredbi za provođenje i prikazani u kartografskim prikazima:*

1. *"Korištenje i namjena prostora/površina"*

2. *"Infrastrukturni sustavi i mreže"*

## 10. MJERE SPRJEČAVANJA NEPOVOLJNIH UTJECAJA NA OKOLIŠ

### 10.1. IZVJEŠĆE O STANJU OKOLIŠA, PROGRAM I MJERE ZAŠTITE OKOLIŠA

#### Članak 116.

*(2) Prilikom izrade PPUO/G-a, projektiranja, izgradnje, korištenja i prestanka korištenja građevina i površina, te zahvata u prostoru i površina koji se prema posebnim propisima ne smatraju građenjem, a koji se prostornim planovima planiraju treba poštivati niže navedene Mjere ublažavanja utjecaja provedbe ID Plana na sastavnice i čimbenike u okolišu.*

*(...)*

*- Bioraznolikost*

*(...)*

*- Izgradnja dijela državne ceste Bjelovar - Đurđevac, Korekcija trase zapadne obilaznice, Bjelovara Korekcija trase spojne ceste Gudovac (DC12) - Bjelovar (D544) i Nastavna dionica istočne obilaznice Bjelovara - planirana nerazvrstana cesta županijskog značaja Prilikom projektiranja prometnica definirati područja koja bi mogla biti pod utjecajem fragmentacije, posebno se obazirući na strogo zaštićenu faunu tog područja, za koju je potrebno propisati adekvatne prijelaze.*

*Prometnice planirati na način da ne zadiru u staništa unutar vodotoka i da se očuva razvijena obalna vegetacija*

*- Divljač i lovstvo*

*- Izgradnja dijela državne ceste Bjelovar – Đurđevac i Korekcija trase zapadne obilaznice Bjelovara*

*U fazi projektiranja utvrditi migracijske puteve krupne i sitne divljači u suradnji s lovoovlaštenicima te sukladno tome, po potrebi, osigurati adekvatne prijelaze koji će omogućiti daljnju migraciju divljači*

*- Krajobrazne karakteristike*

- Zapadna obilaznica Bjelovara (DC544-DC28) sa spojem na DC 43, Spojna cesta Čvor Gudovac (DC12) – Bjelovar (D544) i Istočna obilaznica Bjelovara (DC 548-DC 43)

U okvir projektne dokumentacije potrebne za implementaciju planiranog dijela koridora uvrstiti arhitektonski projekat adaptacije i sanacije krajobraza kako bi se zahvat maksimalno uklopio u postojeće stanje i očuvala postojeće krajobrazne predispozicije.

## **11. MJERE PROVEDBE**

### **11.1. OBVEZA IZRADE DOKUMENATA PROSTORNOG UREĐENJA**

#### **Članak 138.a**

Plan se u pravilu provodi putem PPUO/G-a, a iznimno neposrednom provedbom, propisivanjem uvjeta provedbe za zahvate državnog i područnog (regionalnog) značaja za koje je to moguće i posebno zahtijevano.

### **11.3. PODRUČJA PRIMJENE POSEBNIH RAZVOJNIH I DRUGIH MJERA**

#### **Članak 144.**

(6) Prometna povezanost;

Naročito nastojati Županiju bolje prometno povezati s užim i širim prostorom Države, pa u tom smislu poticati državnim i županijskim sredstvima izgradnju brzih cesta i zaobilaznica gradova, te modernizaciju postojećih državnih cesta. Inzistirati na realizaciji pruge Sv.I.Žabno – Gradec koja će Bjelovar uvrstiti u rang satelitskih gradova metropole, a ujedno Zagreb rasteretiti u tom segmentu automobilskeg prometa iz Bjelovara.

#### **Analiza grafičkog dijela Plana**

Na kartografskom prikazu **1. Korištenje i namjena prostora/površina**, planirani zahvat je ucrtan te u legendi prikaza označen kao planirana ostala državna cesta.

Na kartografskom prikazu **2.a Pošta i telekomunikacije**, planirani zahvat prolazi područjem označenim kao područje smještaja samost. antenskih stupova elek. komunikacija, KTV glavna postaja, mjesna centrala i magistralni podzemni vodovi.

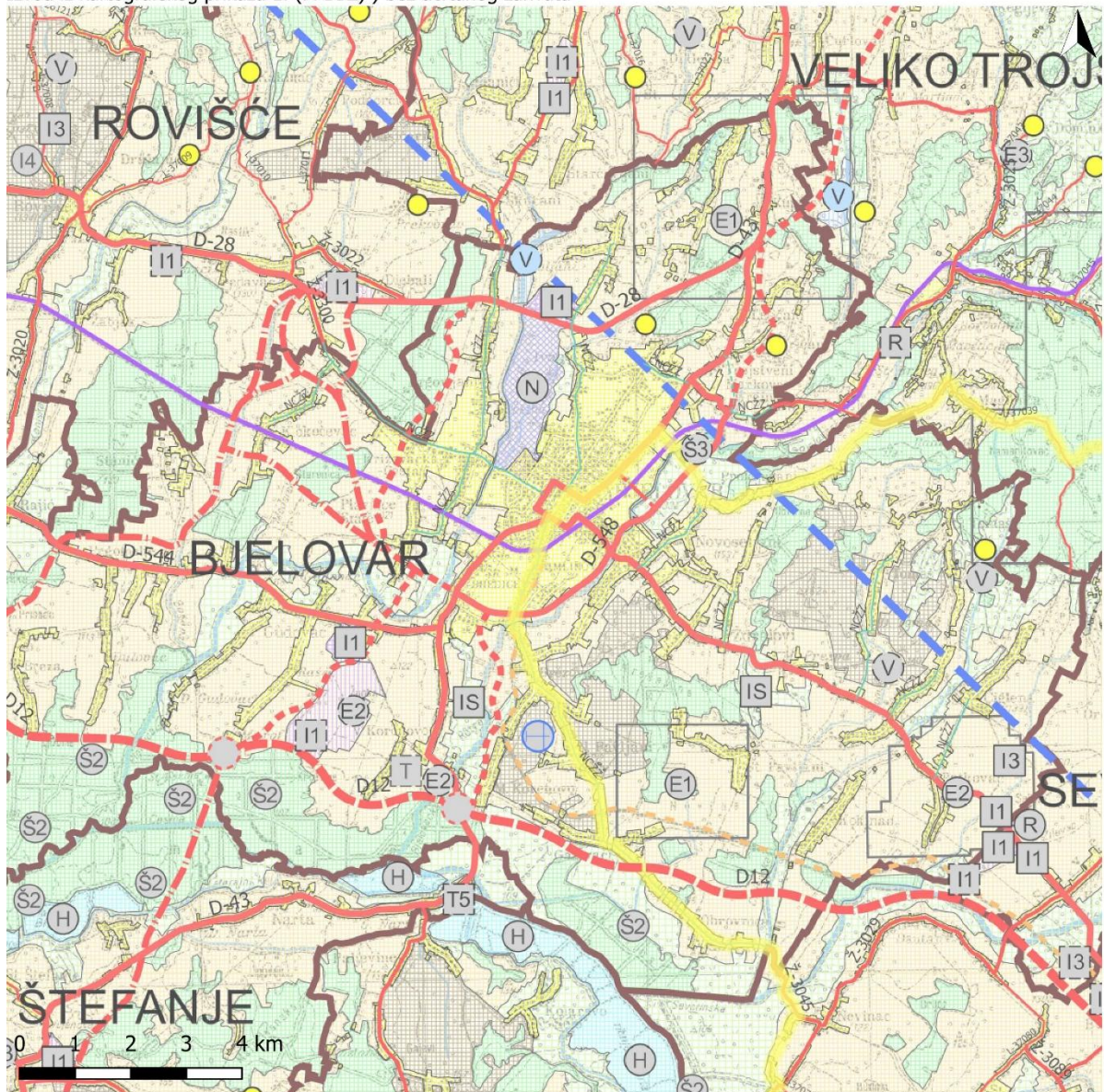
Na kartografskom prikazu **2.b Energetski sustav**, planirani zahvat prolazi uz dalekovod/kabel 110 kV, preko dalekovoda 35 (20) kV, dalekovoda/kabela 110 kV i magistralnog plinovoda.

Na kartografskom prikazu **2.c Vodnogospodarski sustav i otpad**, planirani zahvat prelazi područje vodotoka i glavni odvodni kanal.

Na kartografskom prikazu **3.a Uvjeti zaštite prostora**, planirani zahvat nalazi se na granici područja očuvanja značajnog za ptice.

Na kartografskom prikazu **3b. Uvjeti korištenja prostora i područja primjene posebnih mjera uređenja i zaštite**, planirani zahvat prolazi područjem najvećeg intenziteta potresa i područjem, cjelinom i dijelom ugroženog okoliša – vode i vodotoci II. kategorije.

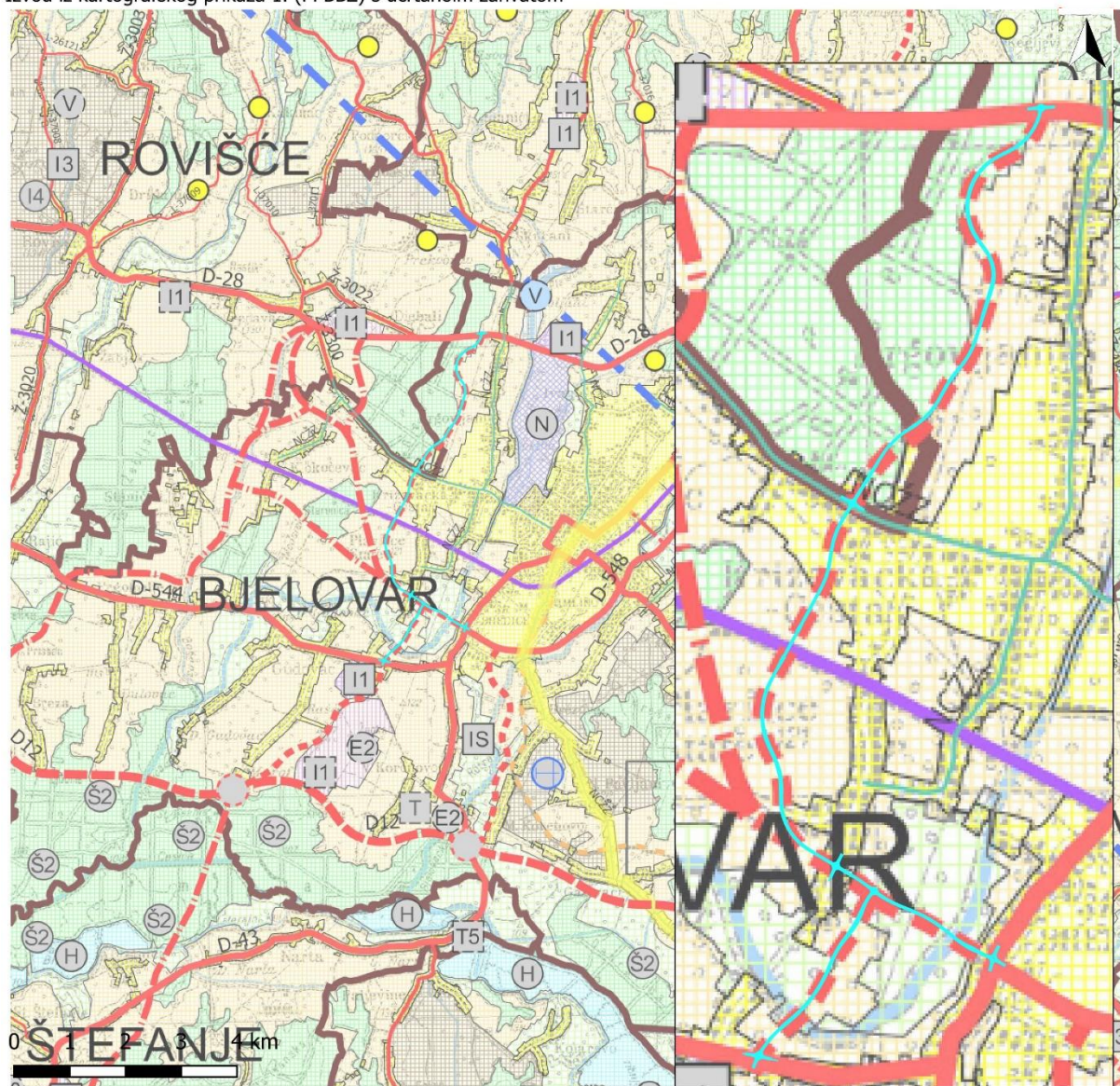
Izvod iz kartografskog prikaza 1. (PPBBŽ) bez ucrtanog zahvata



Tumač oznaka

-službeni tumač oznaka za karografskih priloga 1. Korištenje i namjena prostora/površina (PPBBŽ), nalazi se u nastavku

Izvod iz kartografskog prikaza 1. (PPBBŽ) s ucrtanoim zahvatom



TUMAČ OZNAKA

— zapadna obilaznica Bjelovara

## TUMAČ PLANSKOG ZNAKOVLJA

### GRANICE



GRANICA ŽUPANIJE



GRANICA OPĆINE

### RAZVOJ I UREĐENJE PROSTORA/POVRŠINA NASELJA



GRAĐEVINSKA PODRUČJA NASELJA POVRŠINE VEĆE OD 25 ha



GRAĐEVINSKA PODRUČJA NASELJA POVRŠINE MANJE OD 25 ha

postojeće / planirano

### RAZVOJ I UREĐENJE PROSTORA / POVRŠINA IZVAN NASELJA

#### IZDVOJENO GRAĐEVINSKO PODRUČJE IZVAN NASELJA



PROIZVODNA NAMJENA

I1 - pretežito industrijska, I3 - energetska, I4 - pretežito poljoprivredna



UGOSTITELJSKO TURISTIČKA NAMJENA

T4 - seoski turizam, T5 - izletnički turizam



ŠPORTSKO - REKREACIJSKA NAMJENA



POSEBNA NAMJENA



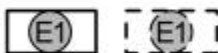
POVRŠINE INFRASTRUKTURNIH SUSTAVA

#### IZVAN GRAĐEVINSKOG PODRUČJA




PROIZVODNA NAMJENA

I4 - pretežito poljoprivredna



POVRŠINE ZA ISKORIŠTAVANJE MINERALNIH SIROVINA (eksploatacijsko polje)

E1 - ugljikovodici, E2 - geotermalne vode



POVRŠINE ZA ISKORIŠTAVANJE MINERALNIH SIROVINA (eksploatacijsko polje)

E3 - ostalo



POVRŠINE UZGAJALIŠTA (akvakultura)



ŠPORTSKO - REKREACIJSKA NAMJENA

R2 - jahački centar, R3 - planinarenje i zimski športovi, R6 - izletnička rekreacija



POSEBNA NAMJENA



POVRŠINE INFRASTRUKTURNIH SUSTAVA



VRIJEDNO POLJOPRIVREDNO OBRADIVO TLO











OSTALA POLJOPRIVREDNA OBRADIVA TLA



GOSPODARSKA ŠUMA



ZAŠTITNA ŠUMA

		ŠUMA POSEBNE NAMJENE
		OSTALO POLJOPRIVREDNO TLO, ŠUME I ŠUMSKO ZEMLJIŠTE
		VODNE POVRŠINE
		VODNE POVRŠINE (potencijalne)
		VODOTOCI I. REDA
		VODOTOCI II. REDA

## PROMET








### CESTOVNI PROMET

	BRZA CESTA	
		OSTALE DRŽAVNE CESTE
	OSTALE DRŽAVNE CESTE (u istraživanju)	
	OSTALE DRŽAVNE CESTE (alternativna trasa)	
		ŽUPANIJSKE CESTE
	ŽUPANIJSKE CESTE (moguća ili alternativna trasa)	
		LOKALNE CESTE
		NERAZVRSTANA CESTA ŽUPANIJSKOG ZNAČAJA
		RASKRŽJE CESTA U DVIJE RAZINE
		BICIKLISTIČKA RUTA DRŽAVNOG ZNAČAJA
		BICIKLISTIČKA RUTA PODRUČNOG (REGIONALNOG) ZNAČAJA

### ŽELJEZNIČKI PROMET

	ŽELJEZNIČKA PRUGA ZA LOKALNI PROMET
---	-------------------------------------

### ZRAČNI PROMET

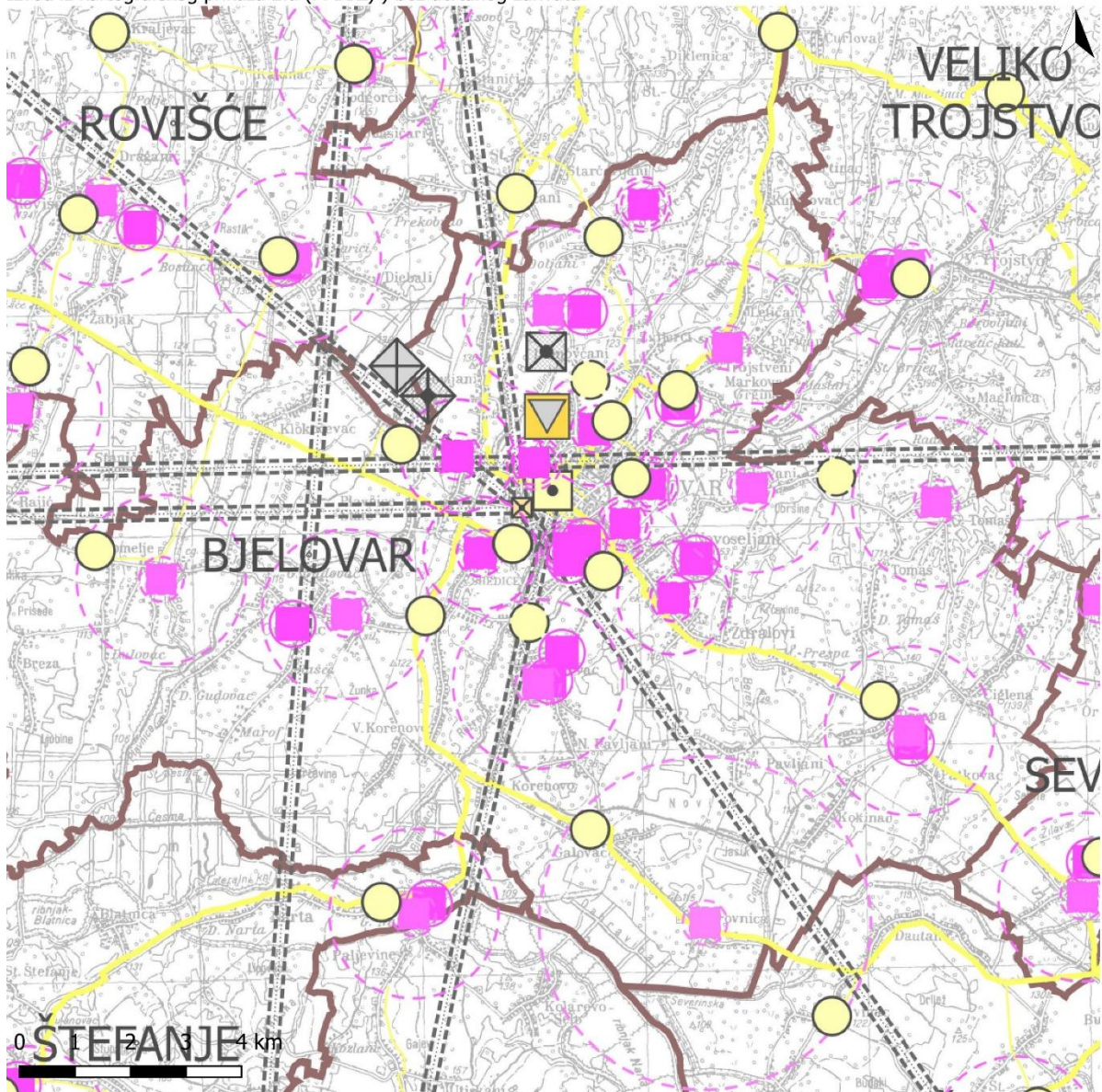
		ZRAČNA LUKA PODRUČNOG (REGIONALNOG) ZNAČAJA
		AERODROM PODRUČNOG (REGIONALNOG) ZNAČAJA
		HELIODROM
	ZRAČNI PUT (međunarodni i domaći promet)	
	ZRAČNI PUT (domaći promet)	

Županija: <b>BJELOVARSKO-BILOGORSKA ŽUPANIJA</b>	
Naziv prostornog plana: <b>VI. IZMJENE I DOPUNE          PROSTORNOG PLANA BJELOVARSKO-BILOGORSKE ŽUPANIJE</b>	
Naziv kartografskog prikaza: <b>KORIŠTENJE I NAMJENA PROSTORA/POVRŠINA</b>	
Broj kartografskog prikaza:  <b>1</b>	Mjerilo kartografskog prikaza:  <b>1 : 100 000</b>
Odluka o izradi VI. izmjena i dopuna Prostornog plana Bjelovarsko-bilogorske županije: <b>"Županijski glasnik" broj 7/19</b> Javna rasprava je objavljena:  <b>u listu "Večernji list" od 1.10.2023. godine</b>	Odluka o donošenju VI. izmjena i dopuna Prostornog plana Bjelovarsko-bilogorske županije: <b>"Županijski glasnik" broj 12/23</b> Javni uvid je održan:  <b>od 10.10. do 8.11.2023. godine</b>
Odgovorna osoba za provođenje javne rasprave:  <b>Arijana Andri, mag. nov.</b>	m.p.
Suglasnost prema članku 108. Zakona o prostornom uređenju ("Narodne novine" broj 153/13, 65/17, 114/18, 39/19, 98/19 i 67/23):  <b>Klasa: 350-01/19-01/24, Ur.broj: 2103-01-23-158 od 15. prosinca 2023. godine</b>	
Pravna osoba koja je izradila nacrt prijedloga plana: <b>ZAVOD ZA PROSTORNO UREĐENJE BJELOVARSKO-BILOGORSKE ŽUPANIJE</b>	
Ravnatelj:  <b>Saša Križ, dipl. ing. arh.</b>	m.p.
Odgovorni voditelj:  <b>Saša Križ, dipl. ing. arh.</b>	m.p.
Stručni tim u izradi nacrta prijedloga plana:  <b>Saša Križ, dipl. ing. arh.          Vesna Banović, dipl. ing. arh.          Damir Lihter, dipl. ing. građ.          Igor Pavičić, dipl. ing. šum.</b>	
<b>Dragica Bajsić, mag. ing. arch.          Goran Kepčija, mag. geog.          Alenka Bašić</b>	
Predsjednik županijske skupštine:  <b>Slavko Došen</b>	m.p.
Istovjetnost ovog prostornog plana s izvornikom ovjerava:  <b>Arijana Andri, mag. nov.</b>	m.p.

**Grafički prikaz 1-1: Izvod iz kartografskog prikaza 1. Korištenje i namjena prostora/površina bez i s prikazanim zahvatom te tumač i sastavnica kartografskog prikaza**

*Izvor: Prostorni plan Bjelovarsko - bilogorske županije*

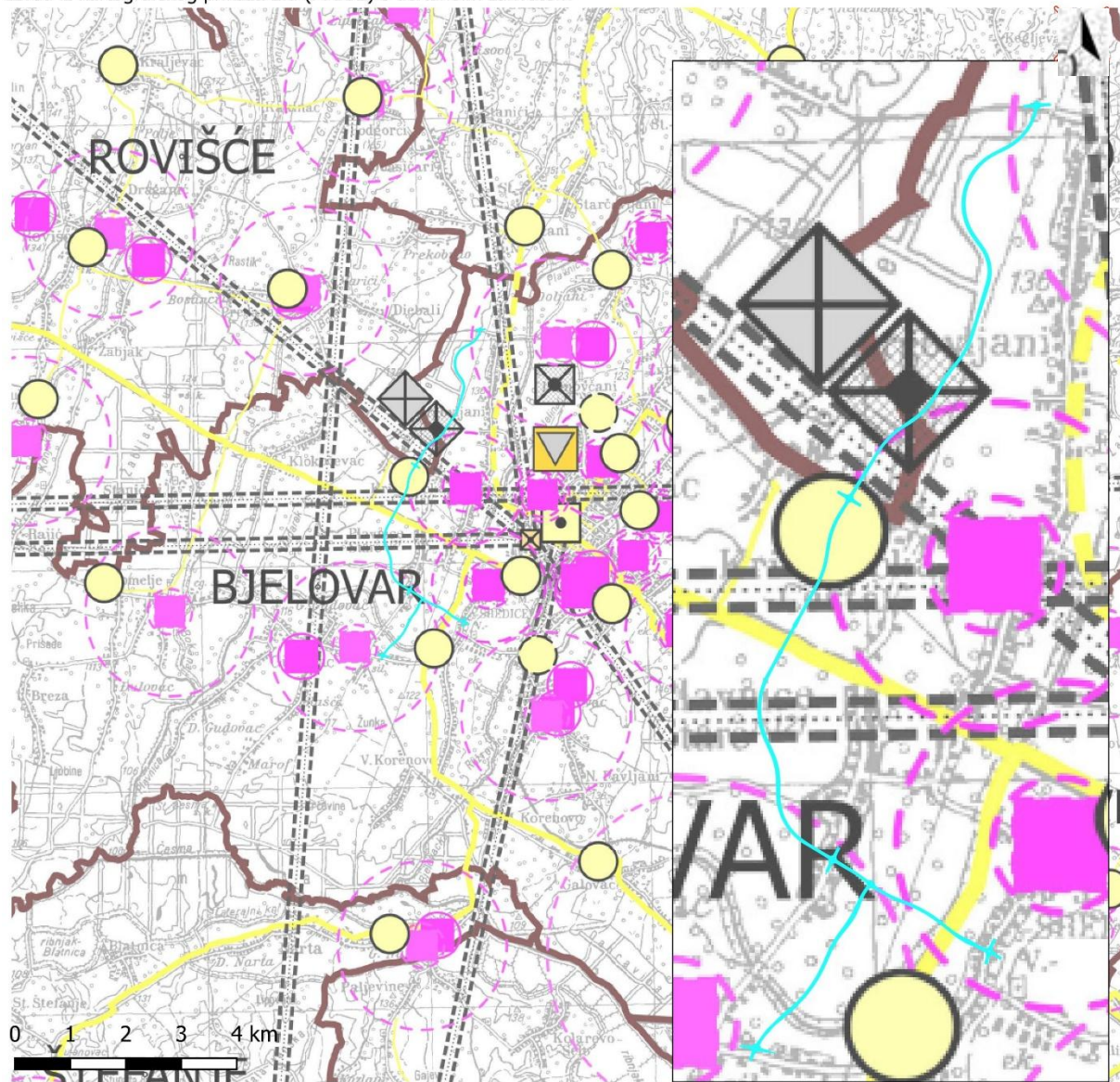
Izvod iz kartografskog prikaza 2.a (PPBBŽ) bez ucrtanog zahvata



Tumač oznaka

-službeni tumač oznaka za karografskih priloga 2.a Pošta i telekomunikacije (PPBBŽ), nalazi se u nastavku

Izvod iz kartografskog prikaza 2.a (PPBBŽ) s ucrtanim zahvatom



TUMAČ OZNAKA

— zapadna obilaznica Bjelovara

## TUMAČ PLANSKOG ZNAKOVLJA

### GRANICE

	GRANICA ŽUPANIJE
	GRANICA OPĆINE

postojeće / planirano

### POŠTA I TELEKOMUNIKACIJE

#### POŠTA




	GLAVNI POŠTANSKI CENTAR
	POŠTANSKI CENTAR

#### JAVNE TELEKOMUNIKACIJE

##### TELEFONSKA MREŽA - KOMUTACIJSKI ČVOROVI U NEPOKRETNJOJ MREŽI

	TRANZITNA CENTRALA
 	MJESNA CENTRALA
 	MAGISTRALNI PODZEMNI VODOVI
 	KORISNIČKI I SPOJNI VODOVI

##### TELEFONSKA MREŽA - KOMUTACIJSKI ČVOROVI U POKRETNJOJ MREŽI

	RADIO RELEJNA POSTAJA
	SAMOST. ANTENSKI STUP ELEKTRONIČKIH KOMUNIKACIJA
	PODRUČJE SMJEŠTAJA SAMOST. ANTENSKIH STUPOVA ELEK. KOMUNIKACIJA

##### RADIO I TV SUSTAV VEZA

	VEĆA POSTAJA RADIO I TV
	RADIJSKI KORIDORI

##### KABELSKA TV

	KTV GLAVNA POSTAJA
	KTV PRIJEMNI ANTENSKI SUSTAV

<p>Županija:</p> <p><b>BJELOVARSKO-BILOGORSKA ŽUPANIJA</b></p>
--

<p>Naziv prostornog plana:</p> <p><b>VI. IZMJENE I DOPUNE PROSTORNOG PLANA BJELOVARSKO-BILOGORSKE ŽUPANIJE</b></p>
--

<p>Naziv kartografskog prikaza:</p> <p><b>INFRASTRUKTURNI SUSTAVI POŠTA I TELEKOMUNIKACIJE</b></p>
--

<p>Broj kartografskog prikaza:</p> <p><b>2.a</b></p>	<p>Mjerilo kartografskog prikaza:</p> <p><b>1 : 100 000</b></p>
--	---

<p>Odluka o izradi VI. izmjena i dopuna Prostornog plana Bjelovarsko-bilogorske županije: "Županijski glasnik" broj 7/19 Javna rasprava je objavljena: u listu "Večernji list" od 1.10.2023. godine</p>	<p>Odluka o donošenju VI. izmjena i dopuna Prostornog plana Bjelovarsko-bilogorske županije: "Županijski glasnik" broj 12/23 Javni uvid je održan: od 10.10. do 8.11.2023. godine</p>
---	---

<p>Odgovorna osoba za provođenje javne rasprave:</p> <p><b>Arijana Andri, mag. nov.</b></p>	<p><b>m.p.</b></p>
---	--------------------

<p>Suglasnost prema članku 108. Zakona o prostornom uređenju ("Narodne novine" broj 153/13, 65/17, 114/18, 39/19, 98/19 i 67/23):</p> <p><b>Klasa: 350-01/19-01/24, Ur.broj: 2103-01-23-158 od 15. prosinca 2023. godine</b></p>
--

<p>Pravna osoba koja je izradila nacrt prijedloga plana:</p> <p><b>ZAVOD ZA PROSTORNO UREĐENJE BJELOVARSKO-BILOGORSKE ŽUPANIJE</b></p>
--

<p>Ravnatelj:</p> <p><b>Saša Križ, dipl. ing. arh.</b></p>	<p><b>m.p.</b></p>
--	--------------------

<p>Odgovorni voditelj:</p> <p><b>Saša Križ, dipl. ing. arh.</b></p>	<p><b>m.p.</b></p>
---	--------------------

<p>Stručni tim u izradi nacrta prijedloga plana:</p> <p><b>Saša Križ, dipl. ing. arh. Vesna Banović, dipl. ing. arh. Demir Lihter, dipl. ing. građ. Igor Pavičić, dipl. ing. šum.</b></p>	<p><b>Dragica Bajsic, mag. ing. arch. Goran Kepčija, mag. geog. Alenka Bašić</b></p>
---	--

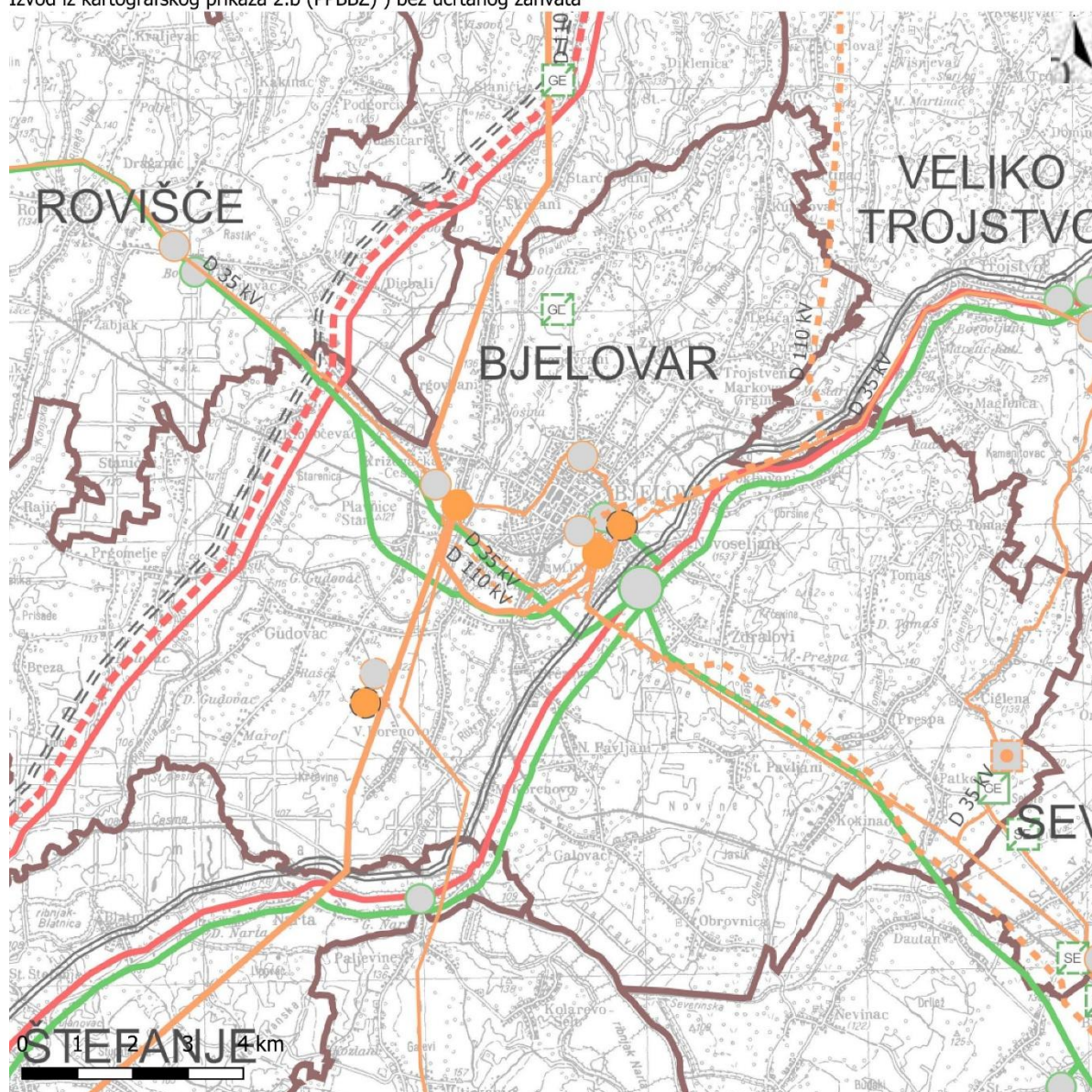
<p>Predsjednik županijske skupštine:</p> <p><b>Slavko Došen</b></p>	<p><b>m.p.</b></p>
---	--------------------

<p>Istovjetnost ovog prostornog plana s izvornikom ovjerava:</p> <p><b>Arijana Andri, mag.nov.</b></p>	<p><b>m.p.</b></p>
--	--------------------

**Grafički prikaz 1-2: Izvod iz kartografskog prikaza 2.a Pošta i telekomunikacije bez i s prikazanim zahvatom te tumač oznaka i sastavnica**

*Izvor: Prostorni plan Bjelovarsko - bilogorske županije*

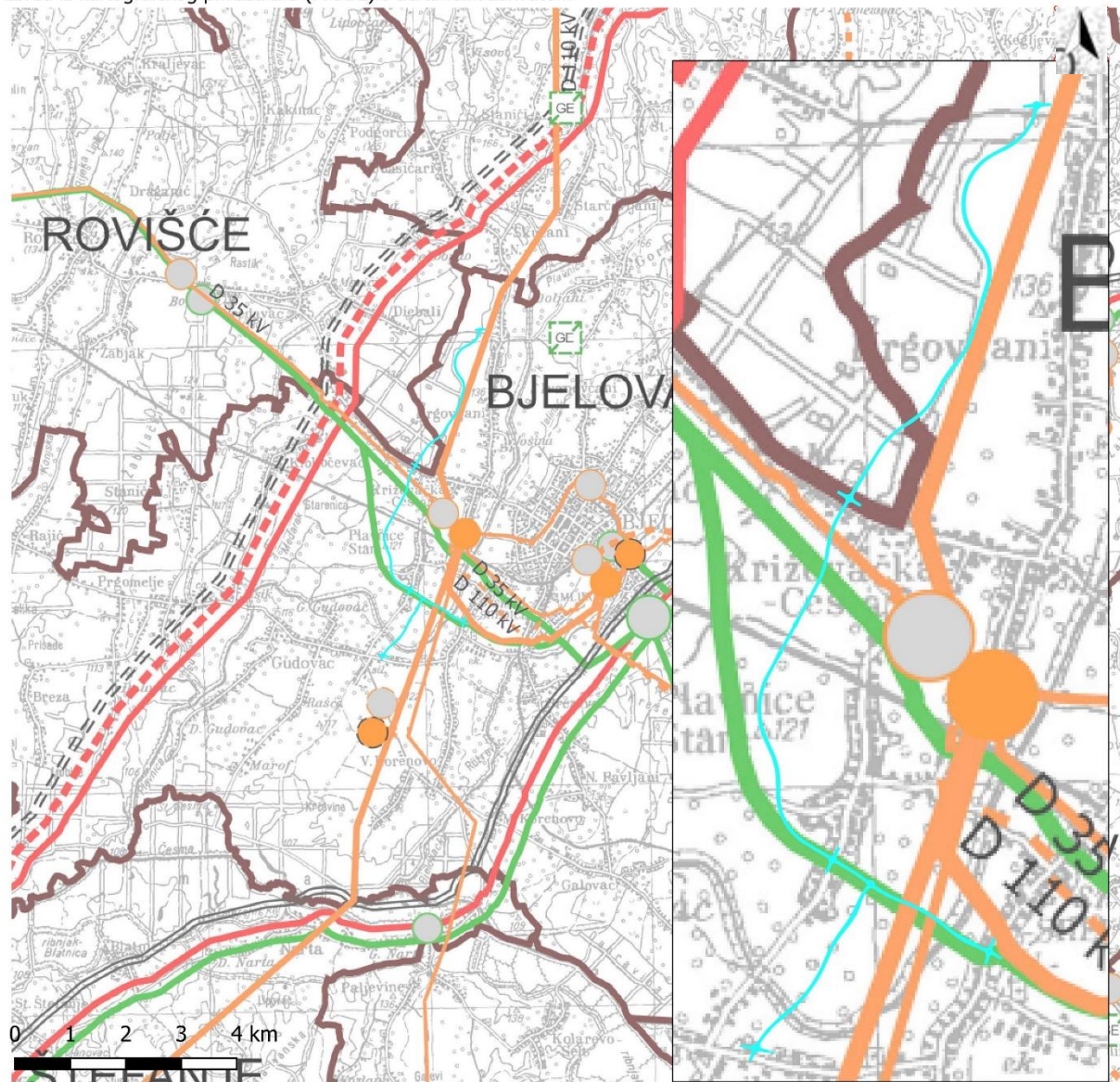
Izvod iz kartografskog prikaza 2.b (PPBBŽ) bez ucrtanog zahvata



Tumač oznaka

-službeni tumač oznaka za karografskih priloga 2.b Energetski sustav (PPBBŽ), nalazi se u nastavku

Izvod iz kartografskog prikaza 2.b (PPBBŽ) s ucrtanim zahvatom



TUMAČ OZNAKA

— zapadna obilaznica Bjelovara

## TUMAČ PLANSKOG ZNAKOVLJA

### GRANICE

	GRANICA ŽUPANIJE
	GRANICA OPĆINE

postojeće / planirano






### ENERGETSKI SUSTAV

#### PROIZVODNJA I CIJEVNI TRANSPORT NAFTE I PLINA

		NAFTOVOD ZA MEĐUNARODNI TRANSPORT
		MAGISTRALNI NAFTOVOD
		PRODUKTOVOD
		MAGISTRALNI PLINOVOD
		MAGISTRALNI PLINOVOD (alternativna trasa)
		PLINOVOD
		MJERNO REGULACIONI ČVOR
		MJERNO REDUKCIJSKA STANICA

### ELEKTROENERGETIKA






#### PROIZVODNI UREĐAJI

	SOLARNA ELEKTRANA	
		GEOTERMALNA ELEKTRANA
	BIOPLINSKA ELEKTRANA	
	POTENCIJALNE LOKACIJE ZA SOLARNE ELEKTRANE	

#### TRANSFORMATORSKA I RASKLOPNA POSTROJENJA

		RASKLOPNO POSTROJENJE 35 kV
		TS 110/35 kV
		TS 110/35 kV (alternativna)
		TS 35 kV (20)

#### ELEKTROPRIJENOSNI UREĐAJI

		DALEKOVOD/KABEL 400 kV
		DALEKOVOD/KABEL 110 kV
		DALEKOVOD/KABEL 110/35 kV (alternativna trasa)
		DALEKOVOD 35 (20) kV

Županija:  <b>BJELOVARSKO-BILOGORSKA ŽUPANIJA</b>
---

Naziv prostornog plana:  <b>VI. IZMJENE I DOPUNE PROSTORNOG PLANA BJELOVARSKO-BILOGORSKE ŽUPANIJE</b>
---

Naziv kartografskog prikaza: <b>INFRASTRUKTURNI SUSTAVI ENERGETSKI SUSTAV</b>
--

Broj kartografskog prikaza:  <b>2.b</b>	Mjerilo kartografskog prikaza:  <b>1 : 100 000</b>
---	--

Odluka o izradi VI. izmjena i dopuna Prostornog plana Bjelovarsko-bilogorske županije: <b>"Županijski glasnik" broj 7/19</b> Javna rasprava je objavljena:  u listu "Večernji list" od 1.10.2023. godine	Odluka o donošenju VI. izmjena i dopuna Prostornog plana Bjelovarsko-bilogorske županije: <b>"Županijski glasnik" broj 12/23</b> Javni uvid je održan:  od 10.10. do 8.11.2023. godine
--	--

Odgovorna osoba za provođenje javne rasprave:  Arijana Andri, mag. nov.	m.p.
---	------

Suglasnost prema članku 108. Zakona o prostornom uređenju ("Narodne novine" broj 153/13, 65/17, 114/18, 39/19, 98/19 i 67/23):  <b>Klasa: 350-01/19-01/24, Ur.broj: 2103-01-23-158 od 15. prosinca 2023. godine</b>
---

Pravna osoba koja je izradila nacrt prijedloga plana:  <b>ZAVOD ZA PROSTORNO UREĐENJE BJELOVARSKO-BILOGORSKE ŽUPANIJE</b>
---

Ravnatelj:  Saša Križ, dipl. ing. arh.	m.p.
--	------

Odgovorni voditelj:  Saša Križ, dipl. ing. arh.	m.p.
---	------

Stručni tim u izradi nacrt prijedloga plana:  Saša Križ, dipl. ing. arh. Vesna Banović, dipl. ing. arh. Damir Lihter, dipl. ing. građ. Igor Pavičić, dipl. ing. šum.	Dragica Bajsić, mag. ing. arch. Goran Kepčija, mag. geog. Alenka Bašić
---	--

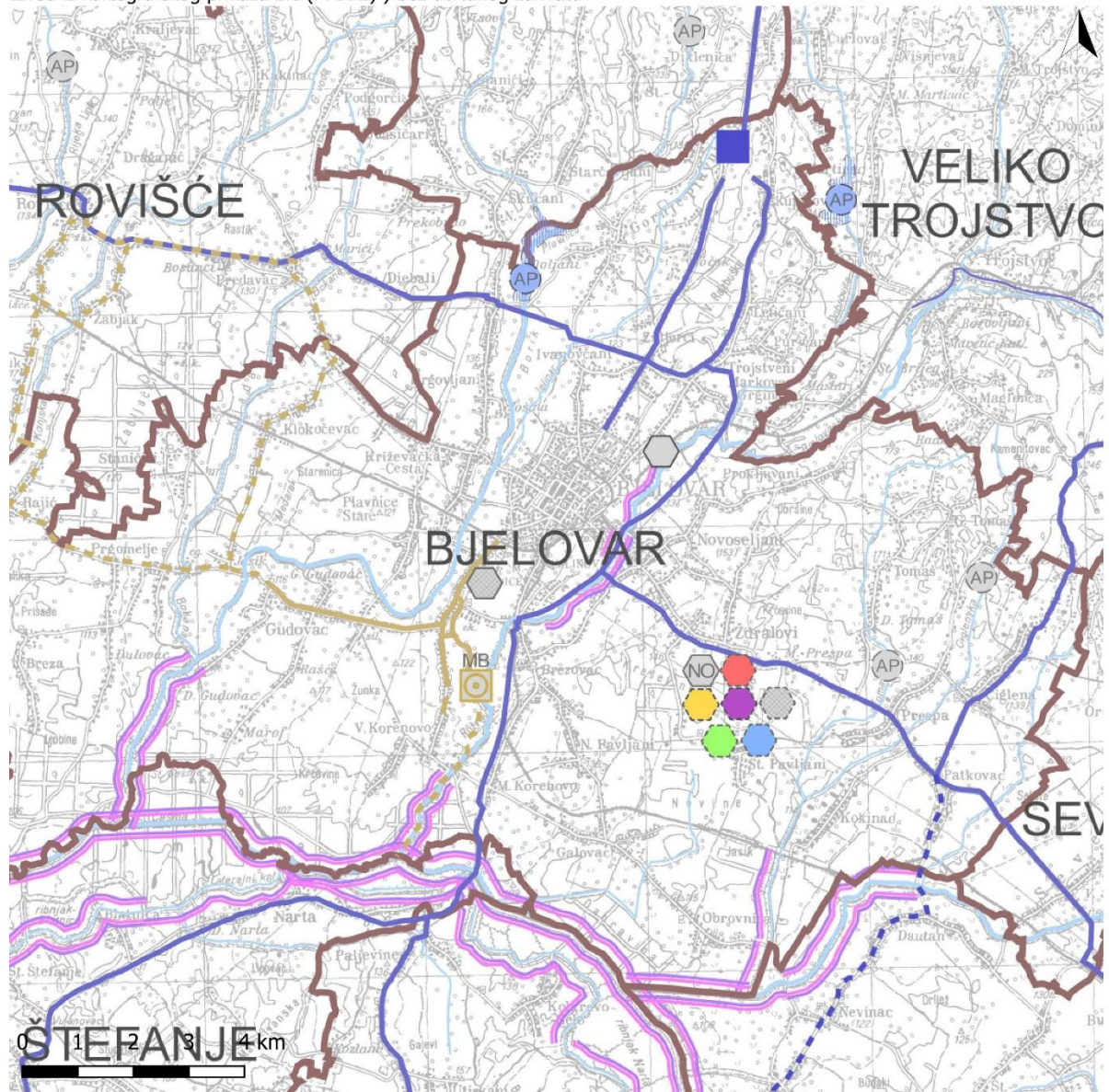
Predsjednik županijske skupštine:  Slavko Došen	m.p.
---	------

Istovjetnost ovog prostornog plana s izvornikom ovjerava:  Arijana Andri, mag. nov.	m.p.
---	------

**Grafički prikaz 1-3: Izvod iz kartografskog prikaza 2.b Energetski sustav bez i s prikazanim zahvatom te tumač oznaka i sastavnica**

*Izvor: Prostorni plan Bjelovarsko - bilogorske županije*

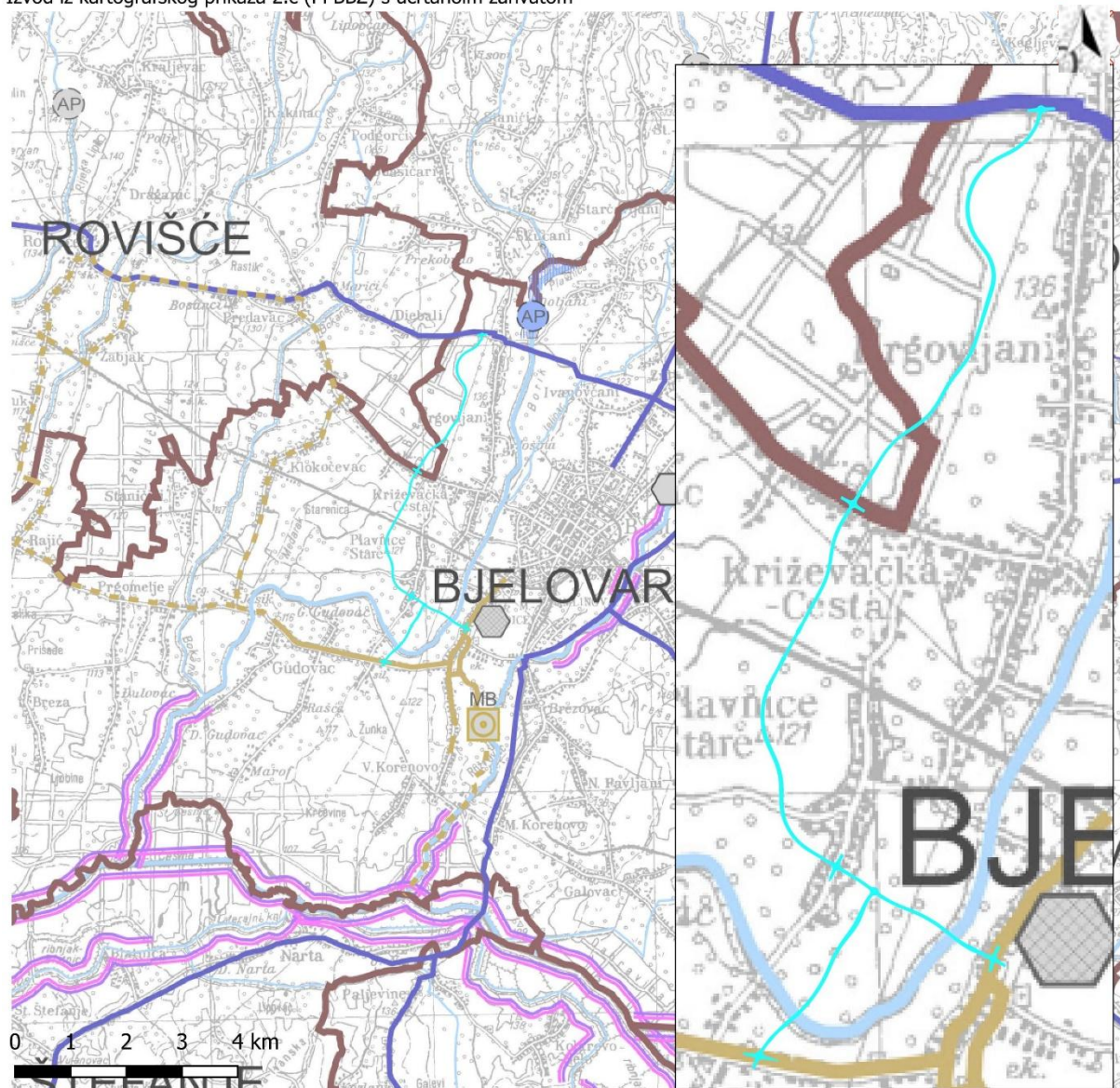
Izvod iz kartografskog prikaza 2.c (PPBBŽ) bez ucrtanog zahvata



Tumač oznaka

-službeni tumač oznaka za karografskih priloga 2.c Vodnogospodarski sustav i otpad (PPBBŽ), nalazi se u nastavku

Izvod iz kartografskog prikaza 2.c (PPBBŽ) s ucrtanim zahvatom



TUMAČ OZNAKA

— zapadna obilaznica Bjelovara

## TUMAČ PLANSKOG ZNAKOVLJA

### GRANICE

	GRANICA ŽUPANIJE
	GRANICA OPĆINE
	VODOTOK

postojeće / planirano

### VODNOSPODARSKI SUSTAV








#### KORIŠTENJE VODA

		VODOCRPILIŠTE
		VODOZAHVAT
		VODOSPREMA
		CRPNA STANICA
		MAGISTRALNI VODOOPSKRBNI CJEVOVOD
		OSTALI VODOOPSKRBNI CJEVOVODI

#### ODVODNJA OTPADNIH VODA

		UREĐAJ ZA PROČIŠĆAVANJE mehanički - M, biološki - B
		GLAVNI ODVODNI KANAL

#### LREĐENJE VODOTOKA I VODA REGULACIJSKI I ZAŠTITNI SUSTAV

		AKUMULACIJA AP - za obranu od poplava, AN - za navodnjavanje
		POTENCIJALNA AKUMULACIJA / RETENCIJA AP - za obranu od poplava
		RETENCIJA ZA OBRANU OD POPLAVA
		NASIP (OBALOUTVRDE)

#### OBRADA, SKLADIŠTENJE I ODLAGANJE OTPADA

		GRAĐEVINA ZA OBRADU I SKLADIŠTENJE OPASNOG OTPADA
		GRAĐEVINA ZA PRIPREMU PRIJE OPORABE ILI ZBRINJAVANJA I SKLADIŠTENJE OPASNOG OTPADA
		CENTAR ZA RECIKLIRANJE I OPORABU OTPADA
		PRETOVARNA STANICA I RECIKLAŽNO DVORIŠTE
		ODLAGALIŠTE NEOPASNOG OTPADA
		KAZETA ZA AZBEST
		SABIRALIŠTE NUSPROIZVODA ŽIVOTNJSKOG PODRIJETLA
		SORTIRNICA
		KOMPOSTANA

<p>Županija:</p> <p><b>BJELOVARSKO-BILOGORSKA ŽUPANIJA</b></p>
--

<p>Naziv prostornog plana:</p> <p><b>VI. IZMJENE I DOPUNE PROSTORNOG PLANA BJELOVARSKO-BILOGORSKE ŽUPANIJE</b></p>	
<p>Naziv kartografskog prikaza:</p> <p><b>INFRASTRUKTURNI SUSTAVI VODNOGOSPODARSKI SUSTAV I OTPAD</b></p>	
<p>Broj kartografskog prikaza:</p> <p><b>2.c</b></p>	<p>Mjerilo kartografskog prikaza:</p> <p><b>1 : 100 000</b></p>

<p>Odluka o izradi VI. izmjena i dopuna Prostornog plana Bjelovarsko-bilogorske županije: "Županijski glasnik" broj 7/19 javna rasprava je objavljena: u listu "Večernji list" od 1.10.2023. godine</p>	<p>Odluka o donošenju VI. izmjena i dopuna Prostornog plana Bjelovarsko-bilogorske županije: "Županijski glasnik" broj 12/23 Javni uvid je održan: od 10.10. do 8.11.2023. godine</p>
<p>Odgovorna osoba za provođenje javne rasprave:</p> <p><b>Arjana Andri, mag. nov.</b></p>	<p><b>m.p.</b></p>
<p>Suglasnost prema članku 108. Zakona o prostornom uređenju ("Narodne novine" broj :53/13, 65/17, 114/18, 39/19 , 98/19 i 67/23):</p> <p><b>Klasa: 350-01/19-01/24, Ur.broj: 2103-01-23-158 od 15. prosinca 2023. godine</b></p>	

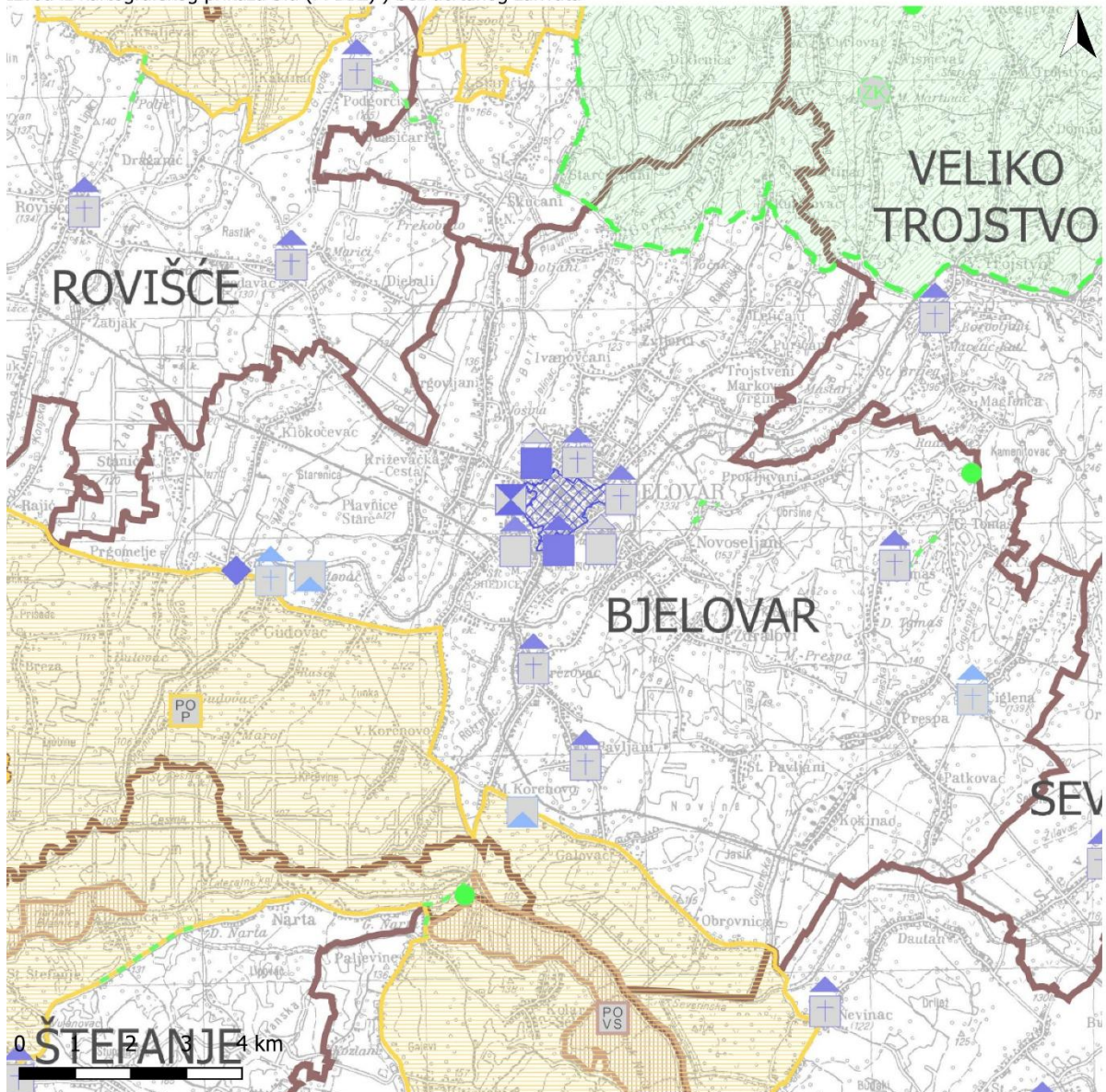
<p>Pravna osoba koja je izradila nacrt prijedloga plana:</p> <p><b>ZAVOD ZA PROSTORNO UREĐENJE BJELOVARSKO-BILOGORSKE ŽUPANIJE</b></p>	
<p>Ravnatelj:</p> <p><b>Saša Križ, dipl. ing. arh.</b></p>	<p><b>m.p.</b></p>
<p>Odgovorni voditelj:</p> <p><b>Saša Križ, dipl. ing. arh.</b></p>	<p><b>m.p.</b></p>
<p>Stručni tim u izradi nacrta prijedloga plana:</p> <p><b>Saša Križ, dipl. ing. arh. Vesna Banović, dipl. ing. arh. Demir Lihter, dipl. ing. građ. Igor Pavičić, dipl. ing. šum.</b></p> <p><b>Dragica Bajsić, mag. ing. arch. Goran Kepčija, mag. geog. Alenka Bašić</b></p>	

<p>Prešjednica županijske skupštine:</p> <p><b>Slavko Došen</b></p>	<p><b>m.p.</b></p>
<p>Istovjetnost ovog prostornog plana s izvornikom ovjerava:</p> <p><b>Arjana Andri, mag. nov.</b></p>	<p><b>m.p.</b></p>

**Grafički prikaz 1-4: Izvod iz kartografskog prikaza 2.c Vodnogospodarski sustav i otpad bez i s prikazanim zahvatom te tumač oznaka i sastavnica**

*Izvor: Prostorni plan Bjelovarsko - bilogorske županije*

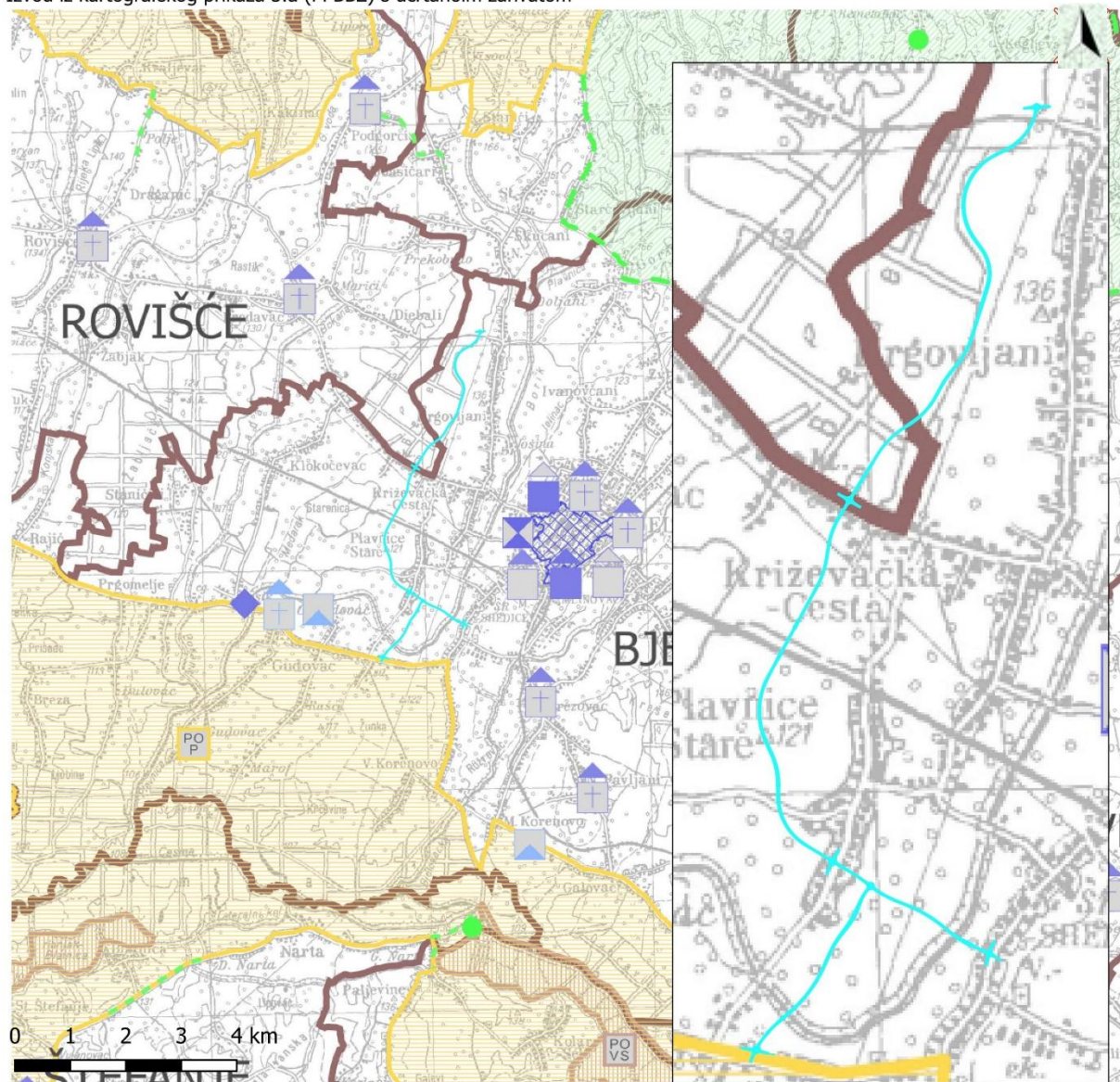
Izvod iz kartografskog prikaza 3.a (PPBBŽ) bez ucrtanog zahvata



Tumač oznaka

-službeni tumač oznaka za karografskih priloga 3.a Uvjeti zaštite prostora (PPBBŽ), nalazi se u nastavku

Izvod iz kartografskog prikaza 3.a (PPBBŽ) s ucrtanom zahvatom




TUMAČ OZNAKA

— zapadna obilaznica Bjelovara

## TUMAČ PLANSKOG ZNAKOVLJA

### GRANICE

	GRANICA ŽUPANIJE
	GRANICA OPĆINE

### UVJETI KORIŠTENJA

postojeće / planirano

### PODRUČJA POSEBNIH UVJETA KORIŠTENJA

Biološka mreža (NATURA 2001)

	PODRUČJA OČUVANJA ZNAČAJNA ZA PTICE
	PODRUČJA OČUVANJA ZNAČAJNA ZA VRSTE I STANIŠNE TIPOVE

Prirodne vrijednosti

	REGIONALNI PARK
	ZNAČAJNI KRAJOBRAZ
	SPOMENIK PARKOVNE ARHITEKTURE

Kulturna dobra

Čjelne

	PROSTORNA MEĐA
---	----------------

Kulturno-povijesna cjelina

	URBANA KULTURNO-POVIJESNA CJELINA
	OSTALE VRSTE KULTURNO-POVIJESNIH CJELINA

Pojedinačno

	PROSTORNA MEĐA KULTURNOG DOBRA
---	--------------------------------

Arheološka baština

	ARHEOLOŠKO NALAZIŠTE
---	----------------------

Memorijalna baština

	MEMORIJALNA GRADEVINA
---	-----------------------

Sakralna graditeljska baština

	SAKRALNA GRADEVINA
---	--------------------

Sakralno-profana graditeljska baština

	SAKRALNI KOMPLEKS
	SAKRALNO-PROFANA GRADEVINA

Profana graditeljska baština

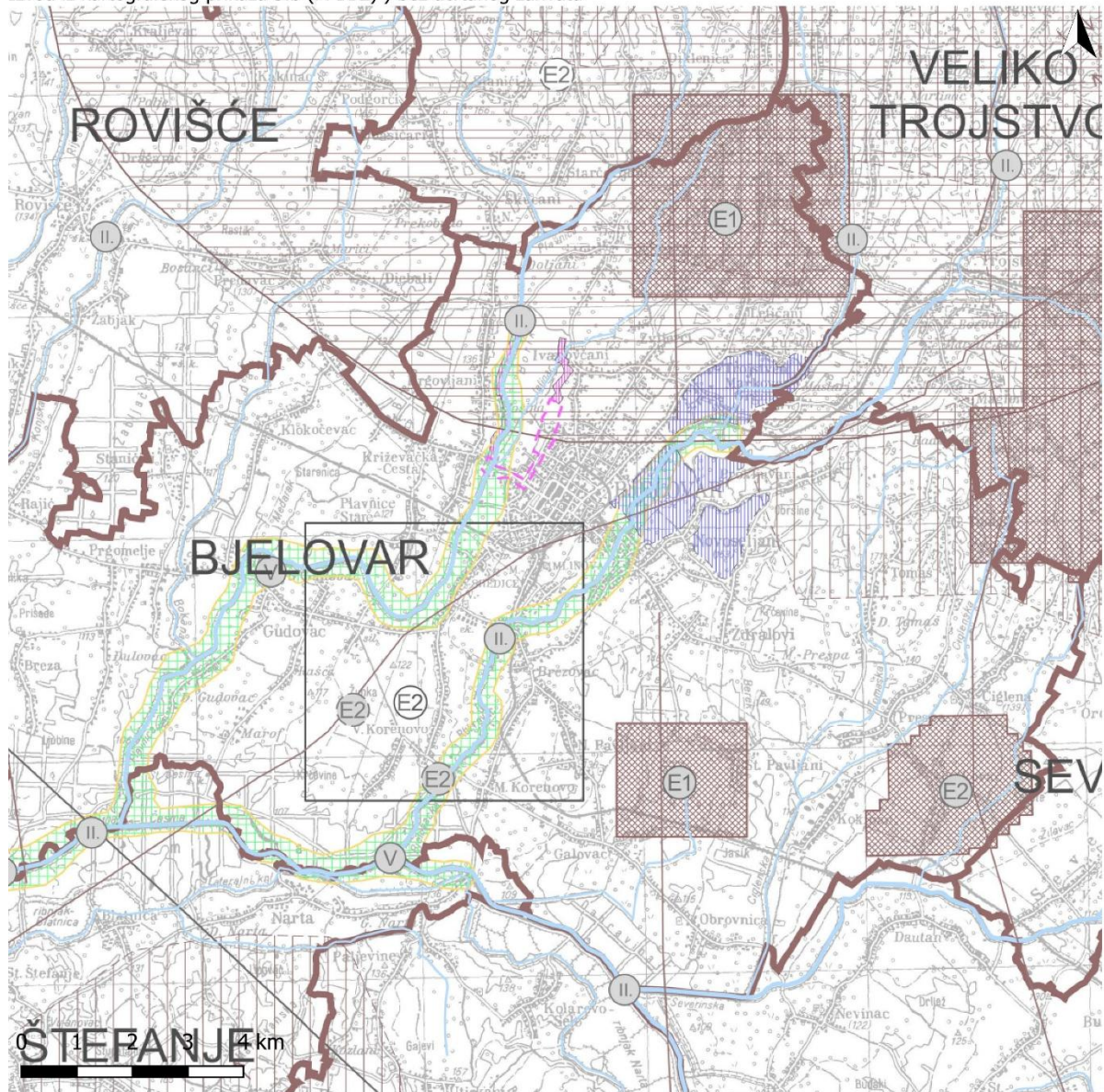
	STAMBENA GRADEVINA
	STAMBENO-POSLOVNA GRADEVINA
	JAVNA GRADEVINA
	OBRAMBENA GRADEVINA
	OSTALE GRADEVINE

Krajobraz

	TOČKE I POTEZI ZNAČAJNI ZA PANORAMSKE VRIJEDNOSTI KRAJOBRAZA
---	--



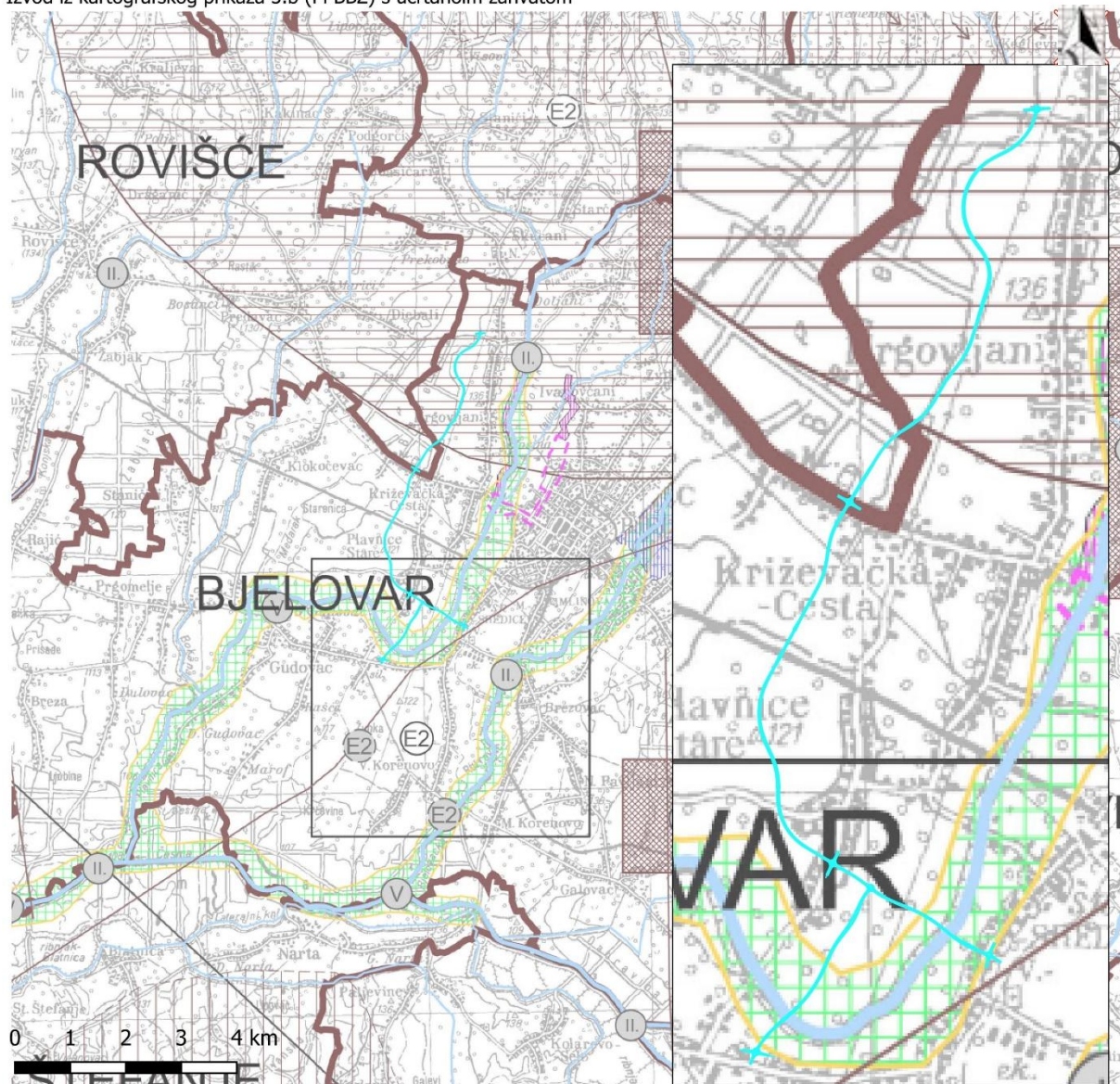
Izvod iz kartografskog prikaza 3.b (PPBBŽ) bez ucrtanog zahvata



Tumač oznaka

-službeni tumač oznaka za karografskih priloga 3.b Uvjeti korištenja prostora i područja primjene posebnih mjera uređenja i zaštite (PPBBŽ), nalazi se u nastavku

Izvod iz kartografskog prikaza 3.b (PPBBŽ) s ucrtanoim zahvatom





TUMAČ OZNAKA

— zapadna obilaznica Bjelovara

## TUMAČ PLANSKOG ZNAKOVLJA











### GRANICE

	GRANICA ŽUPANIJE
	GRANICA OPĆINE






postojeće / planirano

### PODRUČJA POSEBNIH OGRANIČENJA U KORIŠTENJU

TLO



	PODRUČJE NAJVEĆEG INTENZITETA POTRESA
	SEIZMOTEKTONSKI AKTIVNO PODRUČJE
	AKTIVNO ILI MOGUĆE KLIZIŠTE I ODRON
	PRETEŽITO NESTABILNA PODRUČJA (INŽINJERSKO-GEOLOŠKA OBILJEŽJA)
 	EKSPLOATACIJSKO POLJE MINERALNE SIROVINE - ENERGETSKE E1 - ugljikovodici, E2 - geotermalne vode
	POVRŠINA ZA ISKORIŠTAVANJE MINERALNE SIROVINE - ENERGETSKE E1 - ugljikovodici, E2 - geotermalne vode
	ISTRAŽNI PROSTOR MINERALNE SIROVINE - ENERGETSKE E1 - ugljikovodici, E2 - geotermalne vode
 	ISTRAŽNI PROSTOR MINERALNE SIROVINE (ostalo)

VCDE I MORA







  	VODOZAŠTITNO PODRUČJE - I., II. i III. ZONA ZAŠTITE
 	VODOTOK (PLANIRANA VRSTA VODE)

### PODRUČJA PRIMJENE POSEBNIH MJERA UREĐENJA I ZAŠTITE




UREĐENJE ZEMLJIŠTA

	HIDROMELIORACIJA (NAVODNJAVANJE)
	POTENCIJALNA HIDROMELIORACIJA (NAVODNJAVANJE)

ZAŠTITA POSEBNIH VRIJEDNOSTI I OBILJEŽJA - SANACIJA

	OŠTEĆENA GRADSKA I SEOSKA CJELINA rekonstrukcija - RK
	PODRUČJE, CJELINE I DIJELOVI UGROŽENOG OKOLIŠA - VODE I VODOTOČI III., VI., I V. KATEGORIJE
	NAPUŠTENO ODLAGALIŠTE OTPADA
	ODLAGALIŠTE ZA SANACIJU I PRENAMJENU
	EKSPLOATACIJSKO POLJE ZA ZATVARANJE I SANACIJU
	NAPUŠTENO EKSPLOATACIJSKO POLJE

PODRUČJA PRIMJENE PLANSKIH MJERA ZAŠTITE

	ZONA ZABRANE GRADNJE UZ POSEBNU NAMJENU
 I.	ZONA OGRANIČENE GRADNJE UZ POSEBNU NAMJENU - I. I II. ZONA
 II.	

Županija:  <b>BJELOVARSKO-BILOGORSKA ŽUPANIJA</b>
---

Naziv prostornog plana:  <b>VI. IZMJENE I DOPUNE PROSTORNOG PLANA BJELOVARSKO-BILOGORSKE ŽUPANIJE</b>
---

Naziv kartografskog prikaza: <b>UVJETI KORIŠTENJA I ZAŠTITE PROSTORA</b> <b>Uvjeti korištenja prostora i područja primjene posebnih mjera uređenja i zaštite</b>
--

Broj kartografskog prikaza:  <b>3.b</b>	Mjerilo kartografskog prikaza:  <b>1 : 100 000</b>
---	--

Odluka o izradi VI. izmjena i dopuna Prostornog plana Bjelovarsko-bilogorske županije: <b>"Županijski glasnik" broj 7/19</b> Javna rasprava je objavljena:  u listu "Večernji list" od 1.10.2023. godine	Odluka o donošenju VI. izmjena i dopuna Prostornog plana Bjelovarsko-bilogorske županije: <b>"Županijski glasnik" broj 12/23</b> Javni uvid je održan:  od 10.10. do 8.11.2023. godine
--	--

Odgovorna osoba za provođenje javne rasprave:  <b>Ārijana Andri, mag. nov.</b>	m.p.
--	------

Suglasnost prema članku 108. Zakona o prostornom uređenju ("Narodne novine" broj 153/13, 65/17, 114/18, 39/19, 98/19 i 67/23):  <b>Klasa: 350-01/19-01/24, Ur.broj: 2103-01-23-158 od 15. prosinca 2023. godine</b>
---

Pravna osoba koja je izradila nacrt prijedloga plana:  <b>ZAVOD ZA PROSTORNO UREĐENJE BJELOVARSKO-BILOGORSKE ŽUPANIJE</b>
---

Ravnatelj:  <b>Saša Križ, dipl. ing. arh.</b>	m.p.
---	------

Odgovorni voditelj:  <b>Saša Križ, dipl. ing. arh.</b>	m.p.
--	------

Stručni tim u izradi nacrta prijedloga plana:  <b>Saša Križ, dipl. ing. arh.</b> <b>Vesna Banović, dipl. ing. arh.</b> <b>Đemir Lihter, dipl. ing. građ.</b> <b>Igor Pavičić, dipl. ing. šum.</b>	<b>Dragica Bajsić, mag. ing. arch.</b> <b>Goran Kepčija, mag. geog.</b> <b>Alenka Bašić</b>
--	---

Predsjednik županijske skupštine:  <b>Slavko Došen</b>	m.p.
--	------

Istovjetnost ovog prostornog plana s izvornikom ovjerava:  <b>Ārijana Andri, mag. nov.</b>	m.p.
--	------

**Grafički prikaz 1-6: Izvod iz kartografskog prikaza 3b. Uvjeti korištenja prostora i područja primjene posebnih mjera uređenja i zaštite bez i s prikazanim zahvatom te tumač oznaka i sastavnica**

*Izvor: Prostorni plan Bjelovarsko - bilogorske županije*

## **Analiza tekstualnog dijela prostornih planova uređenja grada/općine**

### **PROSTORNI PLAN UREĐENJA GRADA BJELOVARA**

U nastavku su navedeni navodi iz Odredbi za provođenje PPUG Bjelovara (Službeni glasnik Grada Bjelovara broj 11/03, 13/03-ispravak, 1/09, 8/13, 1/16, 5/16, 6/17-pročišćeni tekst, 6/19 i 7/20-pročišćeni tekst) koji su relevantni za predmetni zahvat.

#### **1. UVJETI ZA ODREĐIVANJE NAMJENE POVRŠINA NA PODRUČJU GRADA BJELOVARA**

##### **1.1 OPĆE ODREDBE**

###### **Članak 5.**

*(1) Prostornim planom uređenja Grada Bjelovara (dalje u tekstu: Plan) utvrđuje se podjela površina Grada Bjelovara prema osnovnoj namjeni i uvjetima korištenja i zaštite prostora, prikazana u grafičkom dijelu Plana, te odredbe, smjernice i kriteriji za njihovo detaljno razgraničenje na katastarskim planovima odgovarajućeg mjerila.*

*(2) Detaljno razgraničenje treba u pravilu provesti rubom katastarske čestice, rubom ili osi topografskog objekta ili granicom primjene određenog režima korištenja.*

###### **Članak 7.**

*(1) Detaljno razgraničenje površina unutar područja za koje nije utvrđena obveza izrade planova užih područja, utvrdit će se na katastarskim planovima odgovarajućeg mjerila, aktima za gradnju ili odgovarajućim rješenjem, a temeljem odredbi, smjernica i kriterija ovog Plana i posebnih propisa.  
(...)*

###### **Članak 9.**

*Ovim Planom se u kartografskim prikazima broj 1 i 2 na topografskoj karti mjerila 1:25.000 utvrđuje položaj i podjela površina prema osnovnoj namjeni na:*

*površine za razvoj i uređenje izvan naselja :*

*(...)*

*-položaji i površine infrastrukturnih sustava (prometnih, pročištača otpadnih voda)*

*(...)*

##### **1.3. RAZGRANIČENJA PROSTORA IZVAN GRAĐEVINSKOG PODRUČJA**

###### **Članak 12.**

*Prostori/površine izvan građevinskog područja prema namjeni za razvoj i uređenje dijele se na:*

*- površine infrastrukturnih sustava,*

*(...)*

###### **Članak 14.**

Izvan građevinskog područja može se planirati izgradnja:

- Infrastrukture
- (...)

#### **Članak 15.**

Koridori za infrastrukturne sustave utvrđeni ovim Planom smatraju se načelno određenim trasama.

## **2. UVJETI ZA UREĐENJE PROSTORA**

### **2.1. GRAĐEVINE OD VAŽNOSTI ZA DRŽAVU I ŽUPANIJU**

#### **Članak 20.**

Građevine od važnosti za Republiku Hrvatsku i Bjelovarsko-bilogorsku županiju određene su Prostornim planom BBŽ i posebnim propisima.

#### **2.1.1. PROMETNE GRAĐEVINE S PRIPADAJUĆIM OBJEKTIMA, UREĐAJIMA I INSTALACIJAMA OD VAŽNOSTI ZA DRŽAVU**

### **CESTOVNI PROMET**

#### **Članak 21.**

Okosnicu cestovne prometne mreže državnog značaja na području Grada Bjelovara čine postojeće i planirane državne ceste (brze ceste i ostale državne ceste).

### **Planirane ceste**

#### **Članak 22.**

(...)

**(3) Zapadni dio trase utvrđen je načelno s tri trase (glavnom i dvije alternativne) radi spajanja sa sjevernom obilaznom cestom grada Bjelovara**

- **Glavna trasa prolazi zapadno od građevinskog područja naselja Stare Plavnice i nastavlja uz istočni rub šume Bedenik prema spoju sa sjevernom obilaznicom (državnom cestom D-28)**
- **Jedna alternativna trasa zaobilazi šumu s južne strane, siječe državnu cestu D 28 i nastavlja uz zapadni rub šume Bedenik prema spoju sa sjevernom obilaznicom (dio koji se rješava u PPUO Rovišće)**
- **Druga alternativna trasa siječe šumu, a zatim jednim krakom siječe cestu u Klokočevcu, kako bi se u nastavku (u Predavcu, Općini Rovišće) mogla spojiti sa sjevernom obilaznicom, a drugim se krakom podudara s glavnim pravcem.**

**(4) Konačna trasa spoja zapadnog kraka južne obilaznice sa sjevernom obilaznicom utvrdit će se temeljem projektne dokumentacije, a konačni koridor Prostornim planom uređenja PPU BBŽ.**

**(5) Planirane trase prikazane su na kartografskom prikazu br. 1. "Korištenje i namjena prostora", a trase sa planiranim koridorima na kartografskim prikazima 4. Građevinska područja naselja.**

### **Članak 23.**

*(3) Za planirani nastavak gradnje južne obilaznice odnosno spoja brze ceste/autocesta s južnom obilaznicom i prometnom mrežom Grada Bjelovara utvrđuje se zaštitni koridor širine 75 m.*

### **2.3. IZGRAĐENE STRUKTURE IZVAN GRAĐEVINSKOG PODRUČJA**

#### **Članak 116.**

*(1) Građevine, što se u skladu s Prostornim planom Bjelovarsko-bilogorske županije mogu ili moraju graditi izvan građevinskog područja, moraju se projektirati, graditi i koristiti na način da ne ometaju poljoprivrednu i šumsku proizvodnju, korištenje drugih građevina izvan građevinskog područja, te da ne ugrožavaju vrijednosti čovjekovog okoliša i krajobraza.*

*(2) Osim za građevine utvrđene grafičkim dijelom ovog Plana, izvan građevinskog područja mogu se graditi i formirati građevne parcele: na površinama vrijednog obradivog tla:*

- *prometne i druge infrastrukture,*

*(...)*

#### **2.3.1. INFRASTRUKTURNE GRAĐEVINE**

#### **Članak 117.**

*(1) Infrastrukturne građevine (prometne, energetske i komunalne), koje se u skladu s zakonskim propisima mogu ili moraju graditi izvan građevinskog područja, su:*

- *prometne građevine:*
  - *cestovne prometnice svih kategorija i nivoa opremljenosti, uključujući sve prateće građevine i uređaje u funkciji cestovnog prometa (mostovi, nadvožnjaci, podvožnjaci, propusti, i sl.)*

*...*

*(2) Unutar područja obuhvata dokumenata prostornog uređenja užega područja mogu se propisati stroži kvantitativni i kvalitativni uvjeti i mjere za provedbu zahvata u prostoru, odnosno viši prostorni standardi od onih propisanih ovim člankom.*

#### **Članak 118.**

*Uvjeti utvrđivanja koridora ili trasa i površina prometnih i drugih infrastrukturnih sustava obrađena je u točki 5. ovih Odredbi.*

### **5. UVJETI UTVRĐIVANJA KORIDORA ILI TRASA I POVRŠINA PROMETNIH I DRUGIH INFRASTRUKTURNIH SUSTAVA**

#### **Članak 173.**

*(1) Odredbama ovog Plana predviđeno je opremanje Grada Bjelovara sljedećim prometnim i komunalnim sustavom:*

- *prometni sustav*

*(...)*

(2) Detaljno određivanje trasa prometnica, komunalne i energetske infrastrukture, unutar koridora koji su određeni Planom utvrđuje se planom užeg područja ili aktima kojima se odobrava gradnja, vodeći računa o konfiguraciji tla, posebnim uvjetima i drugim okolnostima.

(3) Unutar planom utvrđenih koridora postojeće i planirane infrastrukture za sve zahvate u prostoru potrebno je zatražiti posebne uvjete od tvrtke ili službe određene posebnim propisom.

(4) Pri projektiranju i izvođenju pojedinih građevina i uređaja infrastrukture potrebno se pridržavati važećih propisa, kao i propisanih udaljenosti od ostalih infrastrukturnih objekata i uređaja, te pribaviti suglasnost ostalih korisnika infrastrukturnih koridora.

## 5.1. PROMETNI SUSTAV

### Članak 174.

U svrhu daljnjeg planiranja i usmjeravanja razvoja prometa, utvrđuju se osnovni koridori, trase i površine prometnih sustava u prostoru Grada Bjelovara, njegova uloga, položaj u odnosu na naselja, vrijednosti i utjecaj na okoliš za:

· cestovni promet

(...)

#### 5.1.1 CESTOVNI PROMETNI PRAVCI

### Članak 176.

(4) Za planirane priključke na državne ceste ili rekonstrukciju postojećih priključaka na državne ceste potrebno je izraditi projektnu dokumentaciju u skladu s važećim Pravilnikom i ishoditi suglasnost nadležnog javnopravnog tijela.

## PROSTORNI PLAN UREĐENJA OPĆINE ROVIŠĆE

U nastavku su navedeni navodi iz Odredbi za provođenje PPUO Rovišće (Županijski glasnik Bjelovarsko-bilogorske županije broj 24/06 i 6/12, Službeni glasnik Općine Rovišće broj 2/21) koji su relevantni za predmetni zahvat.

### 1. UVJETI ZA ODREĐIVANJE NAMJENE I UVJETA KORIŠTENJA I ZAŠTITE POVRŠINA

#### Članak 8.

(1) Ovim Planom se u kartografskom prikazu broj 1 (Korištenje i namjena površina) i 2.a do 2.c (Infrastrukturni sustavi), na topografskoj karti mjerila 1:25.000, utvrđuje podjela prostora Općine prema osnovnoj namjeni, te položaji površina, koridora i područja smještaja:

(...)

- za razvoj i uređenje prostora izvan naselja;

- za izgradnju izvan naselja;

- izdvojenih građevinskih područja izvan naselja,

- gospodarske namjene,

- groblja,

- za izgradnju izvan građevinskih područja;

- infrastrukture,
- prometne infrastrukture,
- ostale infrastrukture

s tim da zbog karaktera i mjerila Plana u pravilu nisu utvrđeni položaji površina i površine manje od 3,0 ha, a zbog nedostupnih i netočnih podataka, te neusklađenosti stvarnog stanja na terenu i topografskih karata, nisu utvrđene sve površine i položaji površina i koridora prometne i ostale infrastrukture, vodotoka,...

## **2. UVJETI ZA UREĐENJE PROSTORA**

### **2.1. GRAĐEVINE, DRUGI ZAHVATI U PROSTORU I POVRŠINE DRŽAVNOG I PODRUČNOG (REGIONALNOG) ZNAČAJA**

#### **Članak 13.**

(1) Građevine, drugi zahvati u prostoru i površine državnog značaja utvrđene su prema značaju za prostorno uređenje i razvoj pojedinih dijelova i cjeline Države, a sukladno odredbama posebnih propisa, Programa prostornog uređenja Republike Hrvatske i Prostornog plana Bjelovarsko-bilogorske županije. Građevine, drugi zahvati u prostoru i površine područnog (regionalnog) značaja utvrđene su prema značaju za prostorno uređenje i razvoj pojedinih dijelova i cjeline Županije, a sukladno odredbama posebnih propisa i Prostornog plana Bjelovarsko-bilogorske županije.

(2) Uvjeti za uređenje koridora i površina građevina od važnosti za Državu i Županiju utvrđeni su u odnosnim poglavljima ovih Odredbi za provođenje.

#### **Članak 14.**

Ovim Planom utvrđene su površine i položaji površina i koridora slijedećih građevina od važnosti za Državu:

(...)

- planirane državne ceste - obilaznice naselja Bjelovar (sa trasama u istraživanju)

## Analiza grafičkog dijela prostornih planova uređenja grada/općine

### PROSTORNI PLAN UREĐENJA GRADA BJELOVARA

Na kartografskom prikazu **1. Korištenje i namjena prostora**, planirani zahvat ucrtan je kao planirana *državna cesta i nerazvrstana cesta državnog značaja*.

Na kartografskom prikazu **2.1. Pošta i elektroničke komunikacije**, planirani zahvat prolazi preko tri *radijska koridora, magistralnih i korisničkih spojnih vodova i kanala* te ulazi u *elektroničku komunikacijsku zonu (područje moguće smještaja samostojećeg antenskog stupa EK)*.

Na kartografskom prikazu **2.2. Elektroenergetska mreža**, planirani zahvat prelazi trasu *kabela 35 kV, dalekovoda 35 (20) kV i dalekovoda 110 kV*.

Na kartografskom prikazu **2.3. Transport plina i nafte**, planirani zahvat prelazi trasu *lokalnog plinovoda i planiranog lokalnog plinovoda* te prolazi područjem *zaštitnog koridora magistralnog plinovoda i planirane redukcijske stanice*.

Na kartografskom prikazu **2.4. Vodoopskrbna mreža**, planirani zahvat prolazi uz *ribnjak*, prelazi preko *ostalih vodoopskrbnih cjevovoda DUCTIL DN Ø 150 mm*.

Na kartografskom prikazu **2.5. Odvodnja otpadnih voda**, planirani zahvat prolazi *melioracijskom površinom za odvodnju*, postojećim i planiranim *ostalim dovodnim kolektorima* te planiranim *glavnim dovodnim kanalom (kolektorom)*.

Na kartografskom prikazu **3. Uvjeti korištenja i zaštite prostora – Područja posebnih uvjeta korištenja**, planirani zahvat prolazi *prirodnim krajobrazom i zonom eksploatacije, obuhvatom Generalnog urbanističkog plana, arheološkom lokalitetom i nalazištem, područjem cjelinom i dijelom ugroženog okoliša voda – V*, te prelazi *nasip (obaloutvrde)* i dolazi do granice područja očuvanja značajnog za ptice (POP).

### PROSTORNI PLAN UREĐENJA OPĆINE ROVIŠĆE

Na kartografskom prikazu **1. Korištenje i namjena površina**, planirani zahvat je ucrtan kao planirana *ostala državna cesta*, ali je idejno rješenje u sjevernom dijelu trase izmaknuto zapadno od ucrtane trase na područje *sportsko-rekreacijske namjene R7 – kopneni sportovi* za cca 40 m. Razlog odstupanja u zoni šume Bedenik u odnosu na prostorno plansku dokumentaciju, je izmicanje trase iz katastarske čestice MORH-a u kojoj je naznačeno postojanje objekta (na PP označena kao *izgrađeni i neizgrađeni uređeni dio građevinskog područja naselja*). Radi uklanjanja bilo kakvih mogućih prepreka u daljnjim fazama izrade projektne dokumentacije, kao i gradnje zapadne obilaznice sukladno dogovoru s Investitorom trasa je izmještena izvan područja MORH-a na način da udovolji svim postavkama prostorno planske dokumentacije u kojima je ucrtan položaj koridora<sup>1</sup>.

Na kartografskom prikazu **2.a Pošta i telekomunikacije**, planirani zahvat prolazi *radijskim koridorom* i rubom *područja smještaja samostalnih antenskih stupova elek. komunikacija*.

Na kartografskom prikazu **2.b Energetski sustav**, planirani zahvat ne nalazi se na području niti jednog elementa ucrtanog na kartografskom prikazu.

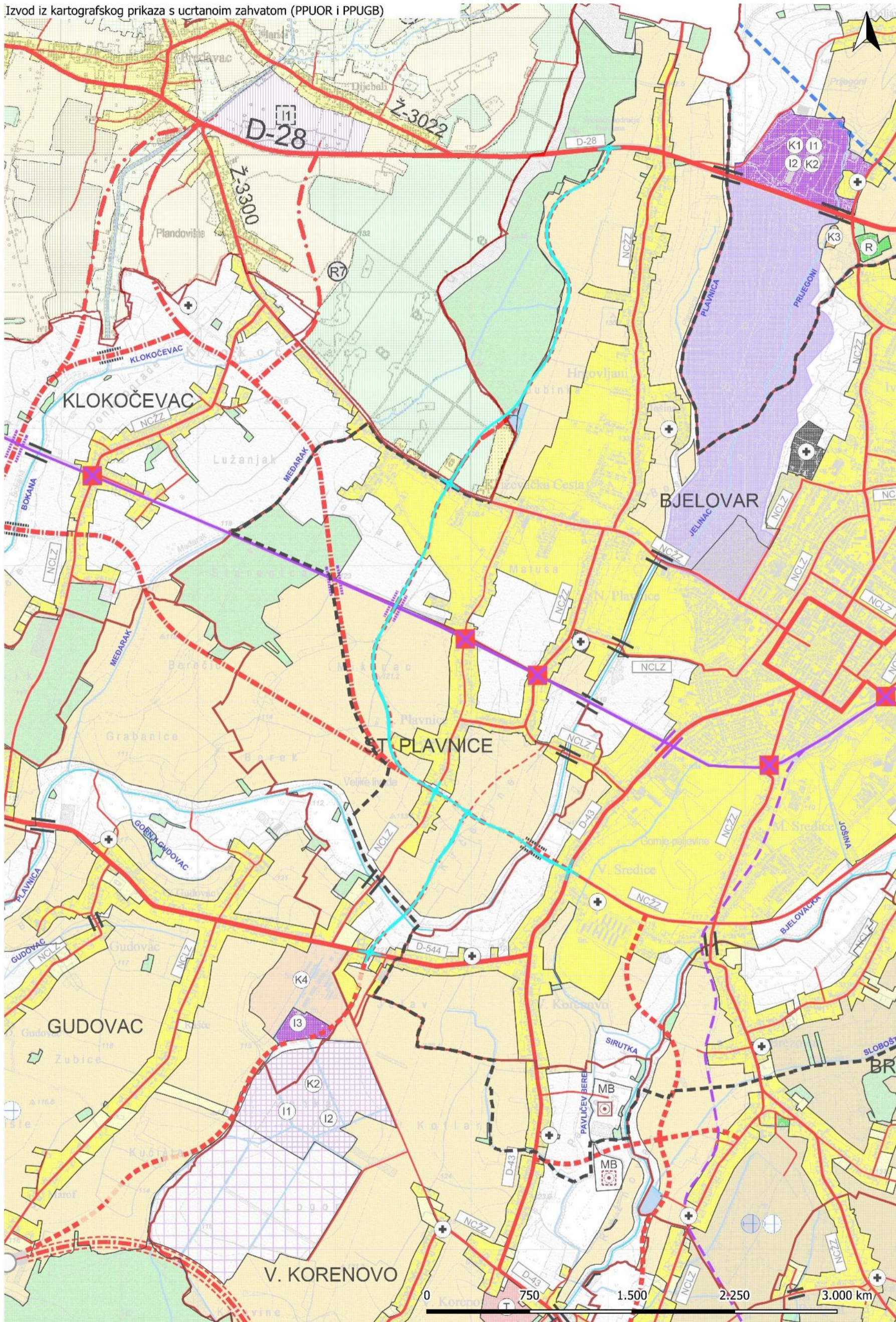
Na kartografskom prikazu **2.c Vodnogospodarski sustav i otpad**, planirani zahvat ne nalazi se na području niti jednog elementa ucrtanog na kartografskom prikazu.

---

<sup>1</sup> detaljnije obrazloženo, s referencama na druge relevantne planove, u Zaključku (str. 80)

Na kartografskom prikazu **3.a Uvjeti korištenja prostora**, planirani zahvat ne nalazi se na području niti jednog elementa ucrtanog na kartografskom prikazu.

Na kartografskom prikazu **3.b Uvjeti korištenja prostora i područja primjene posebnih mjera uređenja**, planirani zahvat ne nalazi se na području niti jednog elementa ucrtanog na kartografskom prikazu.






TUMAČ OZNAKA

— zapadna obilaznica Bjelovara




-službeni tumač oznaka za kartografske priloge 1. Korištenje i namjena površina (PPUGB) i 1. Korištenje i namjena površina (PPUOR), nalazi se u nastavku

GRANICE

	OPĆINSKA / GRADSKA GRANICA
	GRANICA NASELJA
	GRANICA GUP-a GRADA BJELOVARA











postojeće	planirano
-----------	-----------

GRAĐEVINSKO PODRUČJE NASELJA

	IZGRAĐENI DIO GRAĐEVINSKOG PODRUČJA NASELJA
	NEIZGRAĐENI DIO GRAĐEVINSKOG PODRUČJA NASELJA
	GROBLJE

POVRŠINE IZVAN NASELJA

IZDVOJENO GRAĐEVINSKO PODRUČJE IZVAN NASELJA

		GOSPODARSKA NAMJENA - PROIZVODNA pretežito industrijska - I1, pretežito zanatska - I2, pretežito poljoprivreda - I3
		GOSPODARSKA NAMJENA - REZERVNA ZONA
		GOSPODARSKA NAMJENA - POSLOVNA pretežito uslužna - K1, pretežito trgovačka - K2, komunalno servisna - K3, poljoprivredna proizvodnja i trgovina - K4
		GOSPODARSKA NAMJENA - UGOSTITELJSKO TURISTIČKA
		SPORTSKO-REKREACIJSKA NAMJENA

IZVAN GRAĐEVINSKOG PODRUČJA

	VRIJEDNO OBRADIVO TLO	
	OSTALA OBRADIVA TLA	
	ŠUMA GOSPODARSKE NAMJENE	
	ZAŠTITNA ŠUMA	
	ŠUMA POSEBNE NAMJENE	
	OSTALO POLJOPRIVREDNO TLO, ŠUME I ŠUMSKO ZEMLJIŠTE	
	VODNE POVRŠINE jezera, ribnjaci	
	POSEBNA NAMJENA	
		POVRŠINA ZA ISKORIŠTAVANJE MINERALNIH SIROVINA energetske - E1(nafta), geotermalne vode - E2, ostalo - E3
		POTENCIJALNA AKUMULACIJA za obranu od poplava
		POVRŠINE UZGAJALIŠTA (AKVAKULTURA)
		ODLAGALIŠTE OTPADA Centar za gospodarenje otpadom
		UREDAJ ZA PROČIŠĆAVANJE OTPADNIH VODA
		VODOTOCI

## CESTOVNI PROMET







---

		BRZA CESTA / AUTOCESTA
		DRŽAVNE CESTE I NERAZVRSTANE CESTE DRŽAVNOG ZNAČAJA
		OSTALE DRŽAVNE CESTE /koridor u istraživanju/
		OSTALE DRŽAVNE CESTE /alternativni koridor/
		NERAZVRSTANE CESTE ŽUPANIJSKOG ZNAČAJA
		NERAZVRSTANE CESTE LOKALNOG ZNAČAJA
		OSTALE CESTE
		MOST
		RASKRIŽJE CESTA U DVIJE RAZINE

OZNAKA CESTE  
državna cesta - D, nerazvrstana cesta državnog značaja - NCDZ,  
nerazvrstana cesta županijskog značaja - NCZZ,  
nerazvrstana cesta lokalnog značaja - NCLZ




## ŽELJEZNIČKI PROMET

---

		ŽELJEZNIČKA PRUGA ZA LOKALNI PROMET (L 203)
		NAPUŠTENNA ŽELJEZNIČKA PRUGA
		CESTOVNI PRIJELAZ U JEDNOJ RAZINI
		PRIJELAZI U DVIJE RAZINE

## ZRAČNI PROMET

---

		MEĐUNARODNI ZRAČNI PUT
		LETJELIŠTE

## TUMAČ PLANSKOG ZNAKOVLJA GRANICE

	GRANICA ŽUPANIJE
	GRANICA OPĆINE
	GRANICA NASELJA

## RAZVOJ I UREĐENJE PROSTORA / POVRŠINA NASELJA

postojeće /planirano





		GRAĐEVINSKO PODRUČJE NASELJA izgrađeni i neizgrađeni uređeni dio/ neizgrađeni i neuređeni dio
---	---	--

## PROMET

### CESTOVNI PROMET

		OSTALE DRŽAVNE CESTE
		OSTALE DRŽAVNE CESTE (u istraživanju)
		OSTALE DRŽAVNE CESTE (alternativna trasa)
		ŽUPANIJSKA CESTA
		LOKALNA CESTA
		OSTALE CESTE KOJE NISU JAVNE

### ZRAČNI PROMET













	ZRAČNI PUT (međunarodni i domaći promet)
	ŽELJEZNIČKA PRUGA ZA LOKALNI PROMET
	STAJALIŠTE ŽELJEZNICE
	CESTOVNI PRIJELAZ U JEDNOJ RAZINI







## RAZVOJ I UREĐENJE PROSTORA / POVRŠINA IZVAN NASELJA

### IZDVOJENO GRAĐEVINSKO PODRUČJE IZVAN NASELJA

		GOSPODARSKA NAMJENA - proizvodna I1 - pretežito industrijska, I2 - pretežito zanatska, I3 - pretežito poljoprivredna
		GROBLJE


### IZVAN GRAĐEVINSKOG PODRUČJA




	STAMBENO - GOSPODARSKI KOMPLEKS	
		GOSPODARSKA NAMJENA I3 - poljoprivredna
		SPORTSKO-REKREACIJSKA NAMJENA R5 - vodeni sportovi, R6 - izletnička rekreacija, R7 - kopneni sportovi
		VRIJEDNO OBRADIVO TLO
		OSTALA OBRADIVA TLA
		OSTALO POLJOPRIVREDNO TLO, ŠUME I ŠUMSKO ZEMLJIŠTE
		ŠUMA GOSPODARSKE NAMJENE
		ŠUMA POSEBNE NAMJENE
		VODOTOCI I. REDA
		VODOTOCI II. REDA




Županija: <b>BJELOVARSKO-BILOGORSKA</b>	Grad: <b>BJELOVAR</b>
Naziv prostornog plana: <b>5. IZMJENE I DOPUNE PROSTORNOG PLANA UREĐENJA GRADA BJELOVARA</b>	
Naziv kartografskog prikaza: <b>KORIŠTENJE I NAMJENA POVRŠINA</b>	
Broj kartografskog prikaza: <b>1.</b>	Mjerilo kartografskog prikaza: <b>1 : 25 000</b>
Odluka o izradi plana: Službene glasnik Grada Bjelovara 4/17, 6/17, 6/18	Odluka predstavničkog tijela o donošenju plana: Službene glasnik Grada Bjelovara 6/19
Javna rasprava (datum objave): 20. ožujka 2019.	Javni uvid održan: od 29. ožujka do 30. travnja 2019.
Pečat tijela odgovornog za provođenje javne rasprave: 	Odgovorna osoba za provođenje javne rasprave:  ZVONIMIR HORN, dipl.ing.građ.
Suglasnost na plan: Mišljenje na konačni prijedlog plana JU Zavod za prostorno uređenje Bjelovarsko-bilogorske županije (KLASA: 350-02/17-01/12, URBROJ: 2103/1-08-19-16 od 28. lipnja 2019. )	
Pravna osoba koja je izradila plan: <b>APE d.o.o. za arhitekturu, planiranje i ostale poslovne djelatnosti</b> Ozaljska 61, 10000 Zagreb, tel/fax. 01/309-7572	
Pečat pravne osobe koja je izradila plan: d.o.o. Zagreb, Ozaljska 61 	Odgovorna osoba:  MIRELA ČORDAŠ, dipl.ing.arh.
Odgovorni voditelj izrade nacrta prijedloga plana: MIRELA ČORDAŠ, dipl.ing.arh.	
Stručni tim u izradi plana: SANDRA JAKOPEC, dipl.ing.arh. NIKŠA BOŽIĆ, dipl.ing.arh. MARIJANA ZLODRE, mag.ing.arh. VLATKA ŽUNEC, mag.ing.arh. IVANA PANCIROV, dipl.ing.arh. ESTERA GOBAC TRNINIĆ, dipl.ing.biol.	
Pečat predstavničkog tijela: 	Predsjednik predstavničkog tijela:  ANTE TOPALOVIĆ, univ.bacc.oec. Predsjednik Gradskog vijeća
Istovjetnost ovog prostornog plana s izvornikom ovjerava:  .....	Pečat nadležnog tijela:  M.P.

Županija : <b>BJELOVARSKO-BILOGORSKA          ŽUPANIJA</b>	Općina : <b>OPĆINA          ROVIŠĆE</b>
---	--

Naziv prostornog plana : <b>II. IZMJENE I DOPUNE          PROSTORNOG PLANA UREĐENJA OPĆINE ROVIŠĆE</b>	
Naziv kartografskog prikaza : <b>KORIŠTENJE I NAMJENA POVRŠINA</b>	
Broj kartografskog prikaza : <b>1</b>	Mjerilo kartografskog prikaza : <b>1 : 25 000</b>

Odluka o izradi II. izmjena i dopuna Prostornog plana uređenja Općine Rovišće "Službeni glasnik Općine Rovišće" broj 3/20	Odluka o donošenju II. izmjena i dopuna Prostornog plana uređenja Općine Rovišće "Službeni glasnik Općine Rovišće" broj 2/21
Javna rasprava je objavljena: u listu "Večernji list" od 7.3.2021. godine	Javni uvid je održan: od 15. do 22.3.2021. godine
Odgovorna osoba za provođenje javne rasprave: Danica Brkić - Mikočević, dipl. iur.	 m.p.
Mišljenje prema članku 107. Zakona o prostornom uređenju ("Narodne novine" broj 153/13, 85/17, 114/18, 39/19 i 98/19): <b>temeljem članka 107. stavka 4. se ne pribavlja</b>	

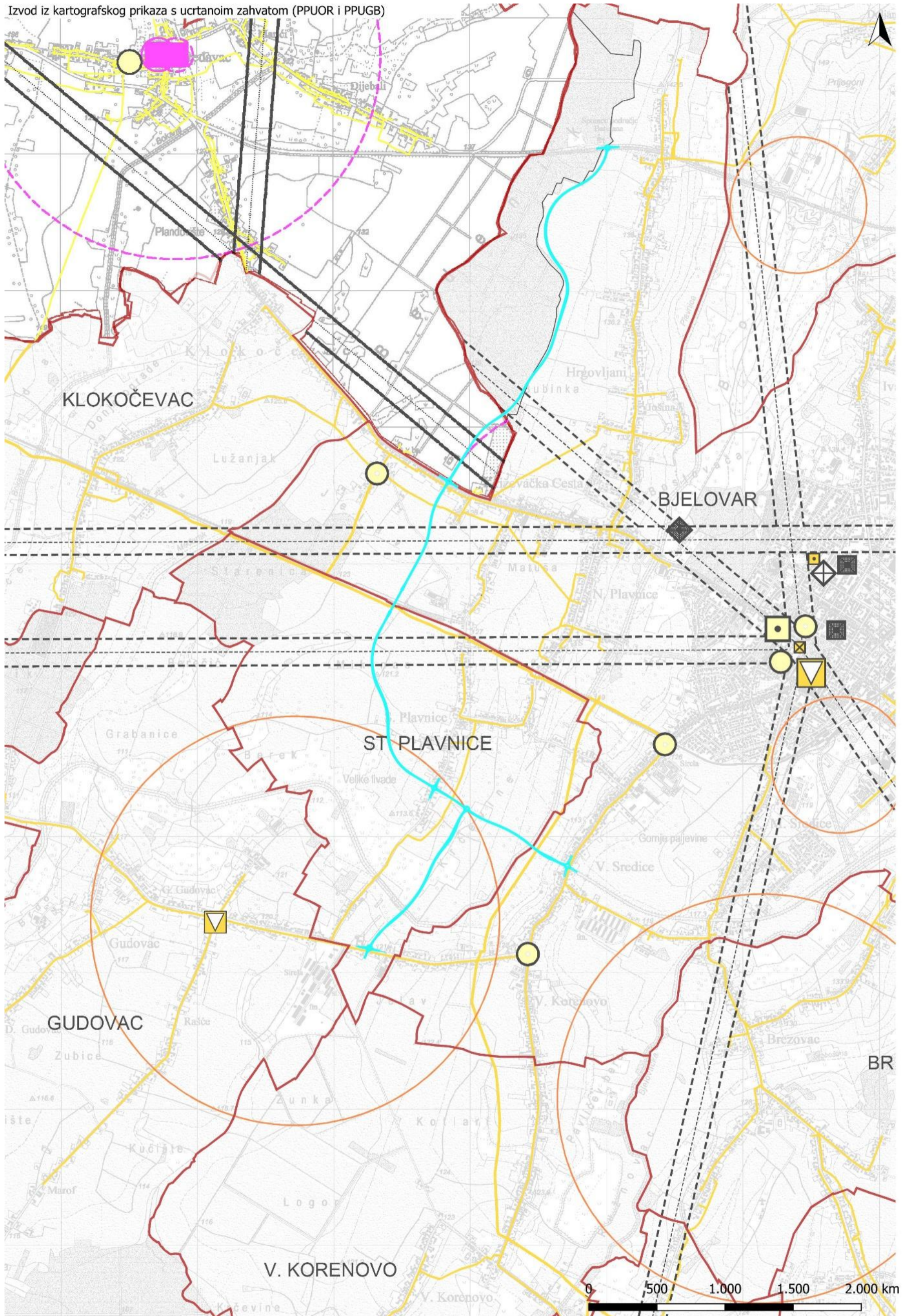
Pravna osoba koja je izradila nacrt prijedloga plana : <b>ZAVOD ZA PROSTORNO UREĐENJE BJELOVARSKO-BILOGORSKE ŽUPANIJE</b>	
Ravnatelj : Saša Križ, dipl. ing. arh.	 m.p.
Odgovorni voditelj :  Dragica Bajsić, mag. ing. arch.	 <b>DRAGICA BAJSIĆ</b> mag. ing. arch. OVLAŠTENA ARHITEKTICA URBANISTICA m.p. A-U 551
Stručni tim u izradi nacrta prijedloga plana : Saša Križ, dipl. ing. arh. Vesna Banović, dipl. ing. arh. Damir Lihter, dipl. ing. građ. Igor Pavičić, dipl. ing. šum.	
Dragica Bajsić, mag. ing. arch. Goran Kepčija, mag. geog. Alenka Bašić	

Predsjednik općinskog vijeća :  Luka Markešić	 m.p.
Istovjetnost ovog prostornog plana s izvornikom ovjerava : Danica Brkić - Mikočević, dipl. iur.	 m.p.

**Grafički prikaz 1-7: Izvodi iz kartografskih prikaza 1. Korištenje i namjena površina s prikazanim zahvatom te tumači oznaka i sastavnice**

*Izvor: Prostorni plan uređenja Grada Bjelovara, Prostorni plan uređenja Općine Rovišće*

Izvod iz kartografskog prikaza s ucrtanim zahvatom (PPUOR i PPUGB)



TUMAČ OZNAKA

— zapadna obilaznica Bjelovara

-službeni tumač oznaka za kartografske priloge 2.a Pošta i telekomunikacije (PPUOR) i 2.1. Pošta i elektroničke komunikacije (PPUGB), nalazi se u nastavku

**GRANICE**

-  OPĆINSKA / GRADSKA GRANICA
-  GRANICA NASELJA

postojeće	planirano
-----------	-----------

**POŠTA**



GLAVNI POŠTANSKI CENTAR



POŠTANSKI CENTAR

**ELEKTRONIČKE KOMUNIKACIJE**

TELEFONSKA MREŽA - KOMUTACIJSKI ČVOROVI  
U NEPOKRETNJOJ MREŽI



TRANZITNA TELEFONSKA CENTRALA



MJESNA TELEFONSKA CENTRALA



PODRUČNA TELEFONSKA CENTRALA



**VODOVI I KANALI**



MAGISTRALNI VODOVI I KANALI

KORISNIČKI I SPOJNI VODOVI I KANALI

**JAVNE TELEKOMUNIKACIJE U POKRETNJOJ MREŽI**



NMT BAZNA STANICA



GSM BAZNA STANICA

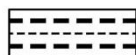


ELEKTRONIČKA KOMUNIKACIJSKA ZONA  
(područje mogućeg smještaja samostojećeg antenskog stupa EK)

**RADIO I TV SUSTAV VEZA**



VEĆA POSTAJA RADIO I TV



RADIJSKI KORIDOR

**KABELSKA TV**



KTV GLAVNA POSTAJA



KTV PRIJEMNI ANTENSKI SUSTAV



KTV KABELSKA MREŽA (VODOVI I UREDAJI)

# TUMAČ PLANSKOG ZNAKOVLJA









## GRANICE






	GRANICA ŽUPANIJE
	GRANICA OPĆINE
	GRANICA NASELJA

## POŠTA I TELEKOMUNIKACIJE

postojeće /planirano


### JAVNE TELEKOMUNIKACIJE



	MJESNA TELEFONSKA CENTRALA
	MAGISTRALNI VODOVI I KANALI (SVJETLOVODI)
	KORISNIČKI I SPOJNI VODOVI I KANALI
	SAMOSTALNI ANTENSKI STUP ELEKTRONIČKIH KOMUNIKACIJA
	PODRUČJE SMJEŠTAJA SAMOSTALNIH ANTENSKIH STUPOVA ELEK. KOMUNIKACIJA
	RADIJSKI KORIDOR
	
	

Županija: <b>BJELOVARSKO-BILOGORSKA</b>	Grad: <b>BJELOVAR</b>
Naziv prostornog plana: <b>5. IZMJENE I DOPUNE PROSTORNOG PLANA UREĐENJA GRADA BJELOVARA</b>	
Naziv kartografskog prikaza: <b>INFRASTRUKTURNI SUSTAVI POŠTA I ELEKTRONIČKE KOMUNIKACIJE</b>	
Broj kartografskog prikaza: <b>2.1.</b>	Mjerilo kartografskog prikaza: <b>1 : 25 000</b>
Odluka o izradi plana: Službene glasnik Grada Bjelovara 4/17, 6/17, 6/18	Odluka predstavničkog tijela o donošenju plana: Službene glasnik Grada Bjelovara 6/19
Javna rasprava (datum objave): 20. ožujka 2019.	Javni uvid održan: od 29. ožujka do 30. travnja 2019.
Pečat tijela odgovornog za provođenje javne rasprave:  M.P.	Odgovorna osoba za provođenje javne rasprave:  ZVONIMIR HORN, dipl.ing.grad
Suglasnost na plan: Mišljenje na konačni prijedlog plana JU Zavod za prostorno uređenje Bjelovarsko-bilogorske županije (KLASA: 350-02/17-01/12, URBROJ: 2103/1-08-19-16 od 28. lipnja 2019. )	
Pravna osoba koja je izradila plan: <b>APE d.o.o. za arhitekturu, planiranje i ostale poslovne djelatnosti</b> Ozaljska 61, 10000 Zagreb, tel/fax. 01/309-7572	
Pečat pravne osobe koja je izradila plan: d.o.o. Zagreb, Ozaljska 61 	Odgovorna osoba:  MIRELA ČORDAŠ, dipl.ing.arh.
Odgovorni voditelj izrade nacrtu prijedloga plana: MIRELA ČORDAŠ, dipl.ing.arh.	
Stručni tim u izradi plana: SANDRA JAKOPEC, dipl.ing.arh. NIKŠA BOŽIĆ, dipl.ing.arh. MARIJANA ŽUPRE, mag.ing.arh. VLATKA ŽUNEČ, mag.ing.arh. IVANA PANCIROV, dipl.ing.arh. ESTERA GOBAC TRNINIĆ, dipl.ing.biol.	
Pečat predstavničkog tijela:  M.P.	Predsjednik predstavničkog tijela:  ANTE TOPALOVIĆ, univ.bacc.oec. Predsjednik Gradskog vijeća
Istovjetnost ovog prostornog plana s izvornikom potvrđena	Pečat nadležnog tijela:  M.P.

Županija : <b>BJELOVARSKO-BILOGORSKA          ŽUPANIJA</b>	Općina : <b>OPĆINA          ROVIŠĆE</b>
---	--

Naziv prostornog plana : <b>II. IZMJENE I DOPUNE          PROSTORNOG PLANA UREĐENJA OPĆINE ROVIŠĆE</b>	
Naziv kartografskog prikaza : <b>INFRASTRUKTURNI SUSTAVI          POŠTA I TELEKOMUNIKACIJE</b>	
Broj kartografskog prikaza : <b>2.a</b>	Mjerilo kartografskog prikaza : <b>1 : 25 000</b>

Odluka o izradi II. izmjena i dopuna Prostornog plana uređenja Općine Rovišće "Službeni glasnik Općine Rovišće" broj 3/20	Odluka o donošenju II. izmjena i dopuna Prostornog plana uređenja Općine Rovišće "Službeni glasnik Općine Rovišće" broj 2/21
Javna rasprava je objavljena: u listu "Večernji list" od 7.3.2021. godine	Javni uvid je održan: od 15. do 22.3.2021. godine
Odgovorna osoba za provođenje javne rasprave: Danica Brkić - Mikolčević, dipl. iur.	
Mišljenje prema članku 107. Zakona o prostornom uređenju ("Narodne novine" broj 159/13, 65/17, 114/18, 39/19 i 98/19): <b>temeljem članka 107. stavka 4. se ne pribavlja</b>	

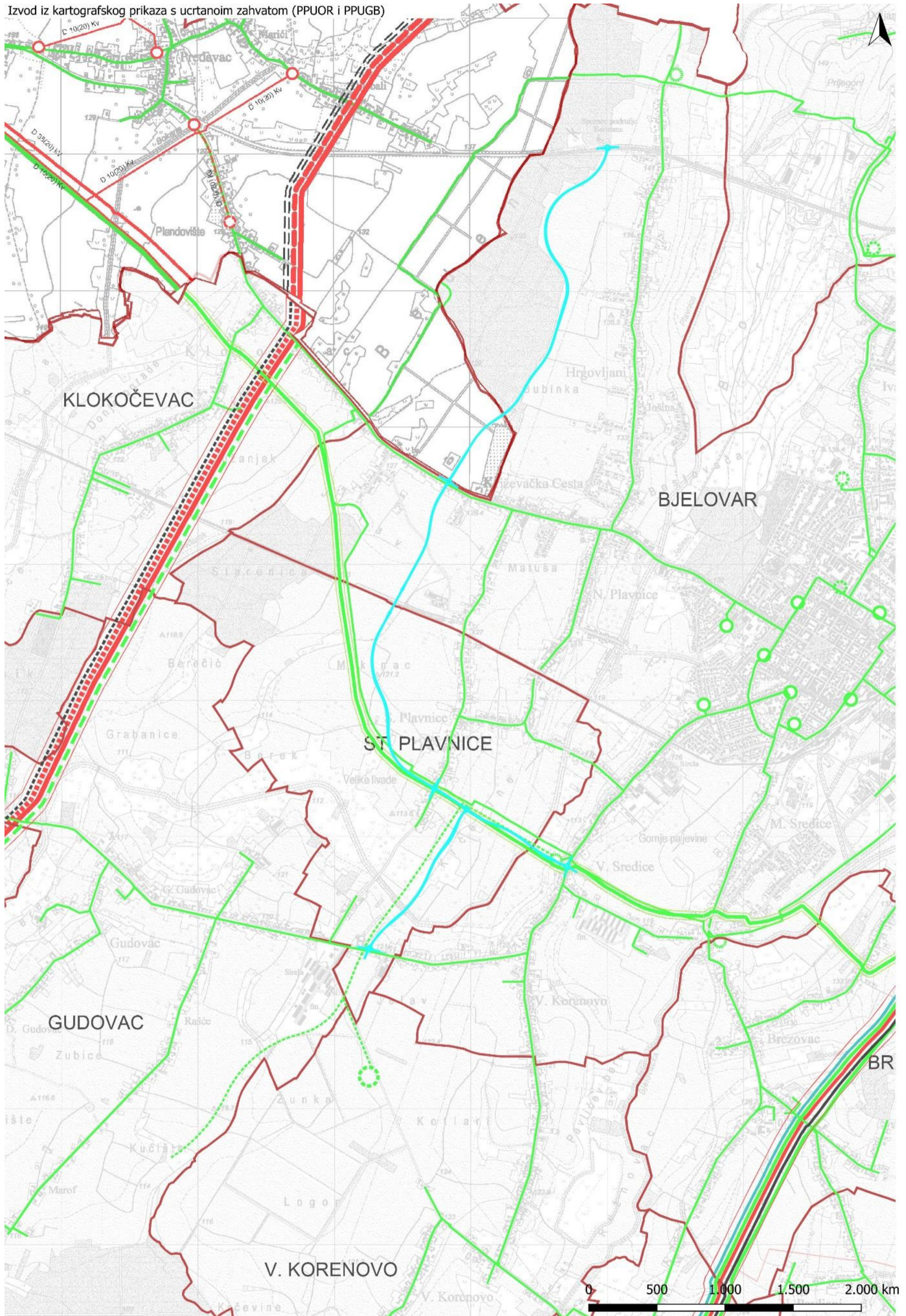
Pravna osoba koja je izradila nacrt prijedloga plana : <b>ZAVOD ZA PROSTORNO UREĐENJE BJELOVARSKO-BILOGORSKE ŽUPANIJE</b>	
Ravnatelj Saša Križ, dipl. ing. arh.	
Odgovorni voditelj : Dragica Bajsić, mag. ing. arch.	
Stručni tim u izradi nacrta prijedloga plana : Saša Križ, dipl. ing. arh. Vesna Banović, dipl. ing. arh. Damir Lihter, dipl. ing. građ. Igor Pavičić, dipl. ing. šum.	
Dragica Bajsić, mag. ing. arch. Goran Kepčija, mag. geog. Alenka Bašić	

Predsjednik općinskog vijeća : Luka Markešić	
Istovjetnost ovog prostornog plana s izvornikom ovjerava : Danica Brkić - Mikolčević, dipl. iur.	

**Grafički prikaz 1-8: Izvod iz kartografskog prikaza 2.1. Pošta i elektroničke komunikacije (PPUGB) i 2.a Pošta i telekomunikacije (PPUOR) s prikazanim zahvatom te tumači oznaka i sastavnice**

*Izvor: Prostorni plan uređenja Grada Bjelovara, Prostorni plan uređenja Općine Rovišće*

Izvod iz kartografskog prikaza s ucrtanoim zahvatom (PPUOR i PPUGB)



TUMAČ OZNAKA

— zapadna obilaznica Bjelovara






















— službeni tumač oznaka za kartografske priloge 2.b Energetski sustav (PPUOR) i 2.3. Transport nafte i plina (PPUGB), nalazi se u nastavku

GRANICE

-  OPĆINSKA / GRADSKA GRANICA
-  GRANICA NASELJA

postojeće	planirano
-----------	-----------



ENERGETSKI SUSTAV  
PROIZVODNJA I CIJEVNI TRANSPORT NAFTE I PLINA

		NAFTOVOD ZA MEĐUNARODNI TRANSPORT
		MAGISTRALNI NAFTOVOD
		EKSPLOATACIONI NAFTOVOD
		PRODUKTOVOD
		KONDENZATOVOD
		MAGISTRALNI PLINOVOD
		MAGISTRALNI PLINOVOD - nije u funkciji
		REGIONALNI PLINOVOD
		LOKALNI PLINOVOD
		MJERNO REGULACIONI ČVOR
		MJERNO REDUKCIJSKA STANICA
		REDUKCIJSKA STANICA
		ZAŠTITNI KORIDOR PRODUKTOVODA
		ZAŠTITNI KORIDOR MAGISTRALNOG PLINOVODA

		EKSPLOATACIJSKO POLJE UGLJIKOVODIKA
---	---	-------------------------------------

# TUMAČ PLANSKOG ZNAKOVLJA

## GRANICE

	GRANICA ŽUPANIJE
	GRANICA OPĆINE
	GRANICA NASELJA

## ENERGETSKI SUSTAV

postojeće /planirano

### PROIZVODNJA I CIJEVNI TRANSPORT NAFTE I PLINA

	MAGISTRALNI PLINOVOD
	LOKALNI PLINOVOD
	MJERNO REDUKCIJSKA STANICA
	BLOK STANICA
	NAFTOVOD ZA MEĐUNARODNI TRANSPORT

### ELEKTROENERGETIKA

#### TRANSFORMATORSKA I RASKLOPNA POSTROJENJA

	TS 35 kV
 	TS 10 kV

#### ELEKTROPRIJENOSNI UREĐAJI

	DALEKOVOD 35 kV
	DALEKOVOD 10 kV

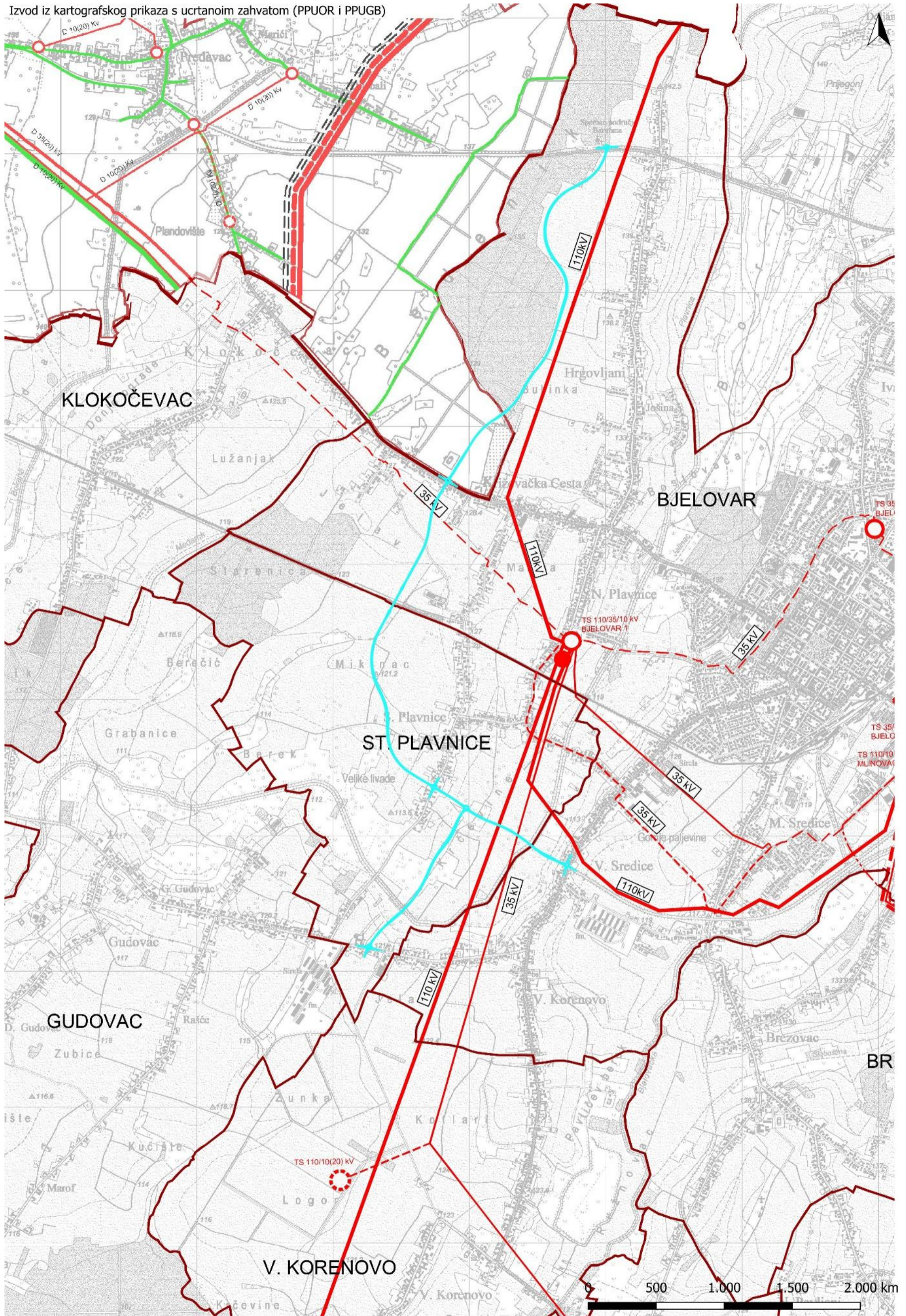
#### PROIZVODNI UREĐAJI

		BIOPLINSKA ELEKTRANA
---	---	----------------------

Županija: <b>BJELOVARSKO-BILOGORSKA</b>	Grad: <b>BJELOVAR</b>
Naziv prostornog plana: <b>5. IZMJENE I DOPUNE PROSTORNOG PLANA UREĐENJA GRADA BJELOVARA</b>	
Naziv kartografskog prikaza: <b>INFRASTRUKTURNI SUSTAVI TRANSPORT PLINA I NAFTE</b>	
Broj kartografskog prikaza: <b>2.3.</b>	Mjerilo kartografskog prikaza: <b>1 : 25 000</b>
Odluka o izradi plana: Službene glasnik Grada Bjelovara 4/17, 6/17, 6/18	Odluka predstavničkog tijela o donošenju plana: Službene glasnik Grada Bjelovara 6/19
Javna rasprava (datum objave): 20. ožujka 2019.	Javni uvid održan: od 29. ožujka do 30. travnja 2019.
Pečat tijela odgovornog za provođenje javne rasprave:  M.P.	Odgovorna osoba za provođenje javne rasprave:  ZVONIMIR HORN, dipl.ing.grad.
Suglasnost na plan: Mišljenje na konačni prijedlog plana JU Zavod za prostorno uređenje Bjelovarsko-bilogorske županije (KLASA: 350-02/17-01/12, URBROJ: 2103/1-08-19-16 od 28. lipnja 2019. )	
Pravna osoba koja je izradila plan: <b>APE d.o.o. za arhitekturu, planiranje i ostale poslovne djelatnosti</b> Ozaljska 61, 10000 Zagreb, tel/fax. 01/309-7572	
Pečat pravne osobe koja je izradila plan:  Ozaljska 61, 10000 Zagreb, tel/fax. 01/309-7572	Odgovorna osoba:  MIRELA ČORDAŠ, dipl.ing.arch.
Odgovorni voditelj izrade nacrtu prijedloga plana: MIRELA ČORDAŠ, dipl.ing.arch.	
Stručni tim u izradi plana: SANDRA JAKOPEC, dipl.ing.arch. NIKŠA BOŽIĆ, dipl.ing.arch. MARIJANA ZLUDRE, mag.ing.arch. VLATKA ŽUNEC, mag.ing.arch. IVANA PANCIROV, dipl.ing.arch. ESTERA GOBAC TRNINIĆ, dipl.ing.biol.	
Pečat predstavničkog tijela:  M.P.	Predsjednik predstavničkog tijela:  ANTE TOPALOVIĆ, univ.bacc.oec. Predsjednik Gradskog vijeća
Istovjetnost ovog prostornog plana s izvornikom ovjerava: .....	Pečat nadležnog tijela:  M.P.



Izvod iz kartografskog prikaza s ucrtanim zahvatom (PPUOR i PPUGB)





TUMAČ OZNAKA

— zapadna obilaznica Bjelovara

-službeni tumač oznaka za karografske priloge 2.2. Elektroenergetska mreža (PPUGB), nalazi se u nastavku

## TUMAČ ZNAKOVA


### GRANICE

	OPĆINSKA / GRADSKA GRANICA
	GRANICA NASELJA

postojeće	planirano
-----------	-----------





### ELEKTROENERGETSKA MREŽA

#### PROIZVODNI UREDAJI

	
---	--

TERMoeLEKTRANA GEOTERMALNA ELEKTRANA

#### TRANSFORMATORSKA I RASKLOPNA POSTROJENJA






	
	
	

RASKLOPNO POSTROJENJE 35 kV

TS 110 kV

TS 35 kV

#### ELEKTROPRIJENOSNI UREDAJI

DALEKOVOD 110 kV

KABEL 110 kV

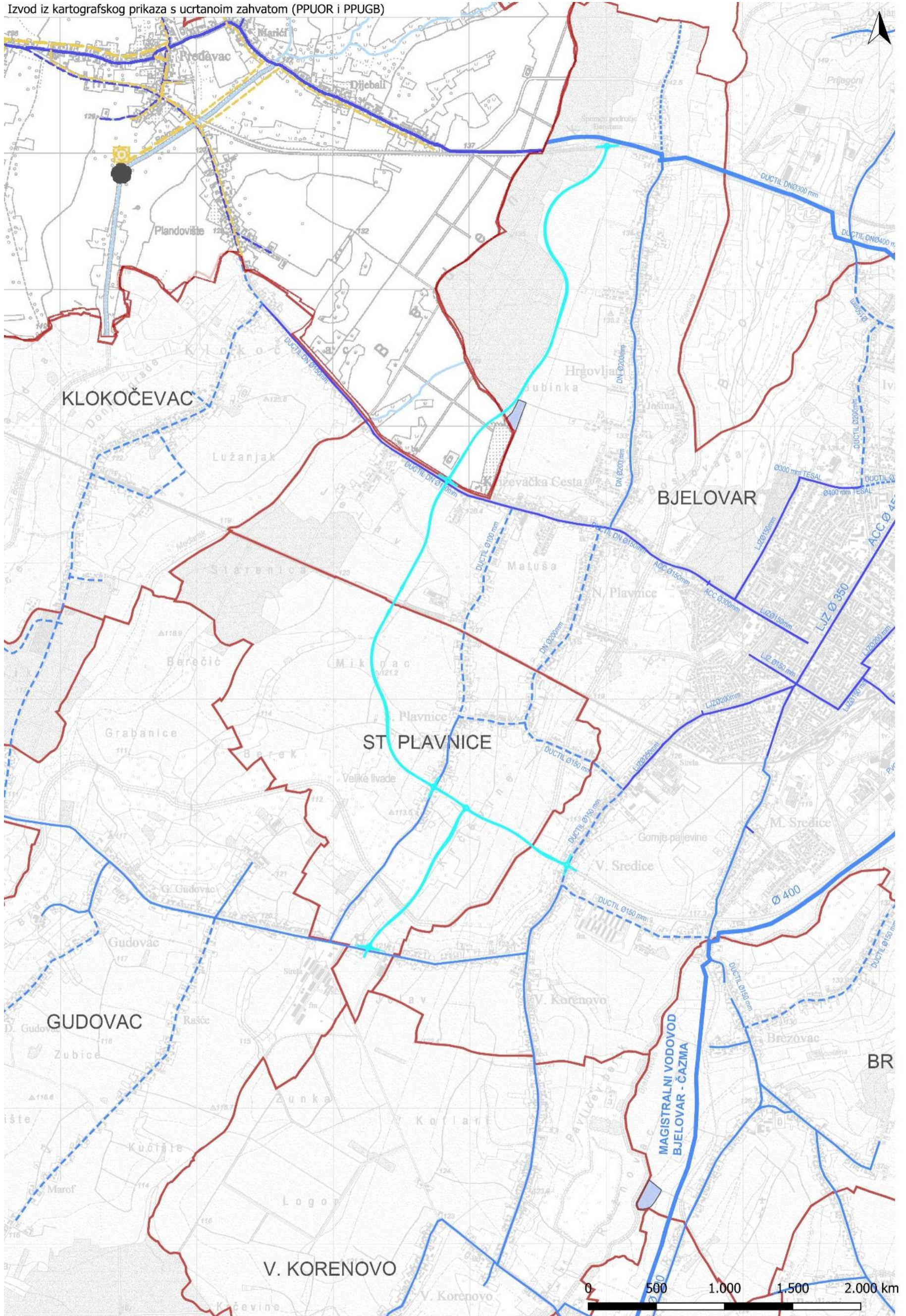
DALEKOVOD 35 (20) kV

KABEL 35 kV

Županija: <b>BJELOVARSKO-BILOGORSKA</b>	Grad: <b>BJELOVAR</b>
Naziv prostornog plana: <b>5. IZMJENE I DOPUNE PROSTORNOG PLANA UREĐENJA GRADA BJELOVARA</b>	
Naziv kartografskog prikaza: <b>INFRASTRUKTURNI SUSTAVI ELEKTROENERGETSKA MREŽA</b>	
Broj kartografskog prikaza: <b>2.2.</b>	Mjerilo kartografskog prikaza: <b>1 : 25 000</b>
Odluka o izradi plana: Službene glasnik Grada Bjelovara 4/17, 6/17, 6/18	Odluka predstavničkog tijela o donošenju plana: Službene glasnik Grada Bjelovara 6/19
Javna rasprava (datum objave): 20. ožujka 2019.	Javni uvid održan: od 29. ožujka do 30. travnja 2019.
Pečat tijela odgovornog za provođenje javne rasprave: 	Odgovorna osoba za provođenje javne rasprave:  ZVONIMIR HORN, dipl.ing.građ.
Suglasnost na plan: Mišljenje na konačni prijedlog plana JU Zavod za prostorno uređenje Bjelovarsko-bilogorske županije (KLASA: 350-02/17-01/12, URBROJ: 2103/1-08-19-16 od 28. lipnja 2019. )	
Pravna osoba koja je izradila plan: <b>APE d.o.o. za arhitekturu, planiranje i ostale poslovne djelatnosti</b> Ozaljska 61, 10000 Zagreb, tel/fax. 01/309-7572	
Pečat pravne osobe koja je izradila plan: d.o.o. Zagreb, Ozaljska 61 	Odgovorna osoba:  MIRELA ČORDAŠ, dipl.ing.arh.
Odgovorni voditelj izrade nacrtu prijedloga plana: MIRELA ČORDAŠ, dipl.ing.arh.	
Stručni tim u izradi plana: SANDRA JAKOPEC, dipl.ing.arh. NIKŠA BOŽIĆ, dipl.ing.arh. MARIJANA ZLOPRE, mag.ing.arh. VLATKA ŽUNEC, mag.ing.arh.	
Pečat predstavničkog tijela: 	Predsjednik predstavničkog tijela:  ANTE TOPALOVIĆ, univ.bacc.oec. Predsjednik Gradskog vijeća
Istovjetnost ovog prostornog plana s izvornikom ovjerava: 	Pečat nadležnog tijela:  M.P.

Grafički prikaz 1-10: Izvodi iz kartografskih prikaza 2.2. Elektroenergetska mreža (PPUGB) i 2.b Energetski sustav (PPUOR) s prikazanim zahvatom te tumač oznaka i sastavnica

Izvor: Prostorni plan uređenja Grada Bjelovara, Prostorni plan uređenja Općine Rovišće



TUMAČ OZNAKA

— zapadna obilaznica Bjelovara

-službeni tumač oznaka za karografske priloge 2.c Vodnogospodarski sustav i otpad (PPUOR) i 2.4. Vodoopskrbna mreža (PPUGB), nalazi se u nastavku

## TUMAČ ZNAKOVA

### GRANICE

	OPĆINSKA / GRADSKA GRANICA
	GRANICA NASELJA



postojeće	planirano
-----------	-----------

### VODNOGOSPODARSKI SUSTAV

#### VODOOPSKRBA

		VODOSPREMA
		MAGISTRALNI OPSKRBNI CJEVOVOD
		OSTALI VODOOPSKRBNI CJEVOVODI
		OPIS CJEVOVODA

#### KORIŠTENJE VODA

		RIBNJAK
		POTENCIJALNA AKUMULACIJA ZA OBRANU OD POPLAVA

# TUMAČ PLANSKOG ZNAKOVLJA

## GRANICE

	GRANICA ŽUPANIJE
	GRANICA OPĆINE
	GRANICA NASELJA
	VODOTOK





## VODNOGOSPODARSKI SUSTAV

postojeće /planirano



## KORIŠTENJE VODA

	MAGISTRALNI VODOOPSKRBNI CJEVOVOD
	OSTALI VODOOPSKRBNI CJEVOVODI





## ODVODNJA OTPADNIH VODA

	GLAVNI DOVODNI KANAL (KOLEKTOR)
	OSTALI ODVODNI KANALI
	UREĐAJ ZA PROČIŠĆAVANJE OTPADNIH VODA
	ISPUST

## REGULACIJSKI I ZAŠTITNI SUSTAV

	SPORTSKI RIBNJAK
	POVRŠINA UZGAJALIŠTA - AKVAKULTURA



## OBRADA, SKLADIŠTENJE I ODLAGANJE OTPADA





	RECIKLAŽNO DVORIŠTE
	GRAĐEVINA ZA GOSPODARENJE NEOPASNIM OTPADOM I SKUPLJANJE OPASNOG OTPADA
	GRAĐEVINA ZA GOSPODARENJE NEOPASNIM OTPADOM I NEOPASNIM GRAĐEVNIM OTPADOM
	GRAĐEVINA ZA GOSPODARENJE NEOPASNIM OTPADOM POGODNIM ZA PROIZVODNJU BIOPLINA


Županija: <b>BJELOVARSKO-BILOGORSKA</b>	Grad: <b>BJELOVAR</b>
Naziv prostornog plana: <b>5. IZMJENE I DOPUNE PROSTORNOG PLANA UREĐENJA GRADA BJELOVARA</b>	
Naziv kartografskog prikaza: <b>INFRASTRUKTURNI SUSTAVI VODOOPSKRBNNA MREŽA</b>	
Broj kartografskog prikaza: <b>2.4.</b>	Mjerilo kartografskog prikaza: <b>1 : 25 000</b>
Odluka o izradi plana: Službene glasnik Grada Bjelovara 4/17, 6/17, 6/18	Odluka predstavničkog tijela o donošenju plana: Službene glasnik Grada Bjelovara 6/19
Javna rasprava (datum objave): 20. ožujka 2019.	Javni uvid održan: od 29. ožujka do 30. travnja 2019.
Pečat tijela odgovornog za provođenje javne rasprave: 	Odgovorna osoba za provođenje javne rasprave:  ZVONIMIR HORN, dipl.ing.grad.
Suglasnost na plan: Mišljenje na konačni prijedlog plana JU Zavod za prostorno uređenje Bjelovarsko-bilogorske županije (KLASA: 350-02/17-01/12, URBROJ: 2103/1-08-19-16 od 28. lipnja 2019. )	
Pravna osoba koja je izradila plan: <b>APE d.o.o. za arhitekturu, planiranje i ostale poslovne djelatnosti</b> Ozaljska 61, 10000 Zagreb, tel/fax. 01/309-7572	
Pečat pravne osobe koja je izradila plan: 	Odgovorna osoba:  MIRELA CORDAŠ, dipl.ing.arh.
Odgovorni voditelj izrade nacrtu prijedloga plana: MIRELA ČORDAŠ, dipl.ing.arh.	
Stručni tim u izradi plana: SANDRA JAKOPEC, dipl.ing.arh. NIKŠA BOŽIĆ, dipl.ing.arh. MARIJANA ZLOPRE, mag.ing.arh. VLATKA ŽUNEC, mag.ing.arh.	
Pečat predstavničkog tijela: 	Predsjednik predstavničkog tijela:  ANTE TOPALOVIĆ, univ.bacc.oec. Predsjednik Gradskog vijeća
Istovjetnost ovog prostornog plana s izvornikom ovjerava: 	Pečat nadležnog tijela:  M.P.

Županija : <b>BJELOVARSKO-BILOGORSKA          ŽUPANIJA</b>	Općina : <b>OPĆINA          ROVIŠĆE</b>
---	--

Naziv prostornog plana : <b>II. IZMJENE I DOPUNE          PROSTORNOG PLANA UREĐENJA OPĆINE ROVIŠĆE</b>	
Naziv kartografskog prikaza : <b>INFRASTRUKTURNI SUSTAVI          VODNOGOSPODARSKI SUSTAV I OTPAD</b>	
Broj kartografskog prikaza : <b>2.c</b>	Mjerilo kartografskog prikaza : <b>1 : 25 000</b>

Odluka o izradi II. izmjena i dopuna Prostornog plana uređenja Općine Rovišće "Službeni glasnik Općine Rovišće" broj 3/20	Odluka o donošenju II. izmjena i dopuna Prostornog plana uređenja Općine Rovišće "Službeni glasnik Općine Rovišće" broj 2/21
Javna rasprava je objavljena: u listu "Večernji list" od 7.3.2021. godine	Javni uvid je održan: od 15. do 22.3.2021. godine
Odgovorna osoba za provođenje javne rasprave:  Danica Brkić - Mikočević, dipl. iur.	 m.p.
Mišljenje prema članku 107. Zakona o prostornom uređenju ("Narodne novine" broj 153/13, 65/17, 14/18, 39/19 i 98/19): <b>temeljem članka 107. stavka 4. se ne pribavlja</b>	

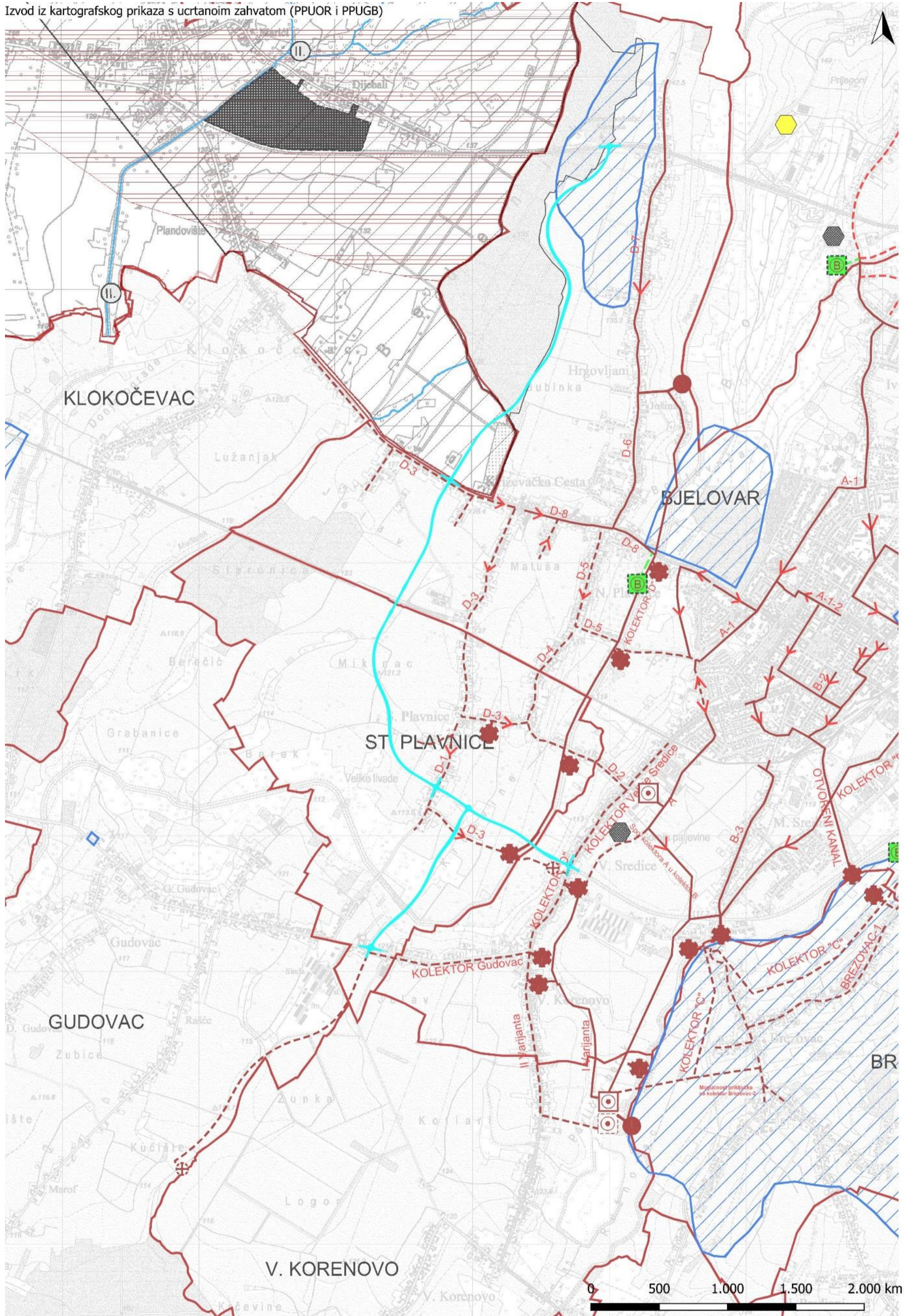
Pravna osoba koja je izradila nacrt prijedloga plana : <b>ZAVOD ZA PROSTORNO UREĐENJE BJELOVARSKO-BILOGORSKE ŽUPANIJE</b>	
Ravnatelj:  Saša Križ, dipl. ing. arh.	 m.p.
Odgovorni voditelj :  Dragica Bajsić, mag. ing. arch.	 <b>DRAGICA BAJSIĆ</b> mag.ing.arch. OVLAŠTENNA ARHITEKTIKA URBANISTICA m.p. A-U 551
Stručni tim u izradi nacrta prijedloga plana : Saša Križ, dipl. ing. arh. Vesna Banović, dipl. ing. arh. Damir Lihter, dipl. ing. građ. Igor Pavičić, dipl. ing. šum.	
Dragica Bajsić, mag. ing. arch. Goran Kepčija, mag. geog. Alenka Bašić	

Predsjednik općinskog vijeća :  Luka Markešić	 m.p.
Istovjetnost ovog prostornog plana s izvornikom ovjerava :  Danica Brkić - Mikočević, dipl. iur.	m.p.

**Grafički prikaz 1-11: Izvodi iz kartografskih prikaza 2.4. Vodnogospodarska mreža (PPUGB) i 2.c Vodnogospodarski sustav i otpad (PPUOR) s prikazanim zahvatom te tumači oznaka i sastavnice**

*Izvor: Prostorni plan uređenja Grada Bjelovara, Prostorni plan uređenja Općine Rovišće*

Izvod iz kartografskog prikaza s ucrtanim zahvatom (PPUOR i PPUGB)



TUMAČ OZNAKA

— zapadna obilaznica Bjelovara

-službeni tumač oznaka za kartografske priloge 3.b Uvjeti korištenja prostora i područja primjene posebnih mjera uređenja (PPUOR) i 2.5. Odvodnja otpadnih voda (PPUGB), nalazi se u nastavku


## TUMAČ ZNAKOVA

### GRANICE

	OPĆINSKA / GRADSKA GRANICA
	GRANICA NASELJA

postojeće	planirano
-----------	-----------











#### ODVODNJA OTPADNIH VODA (varijanta I)

		UREĐAJ ZA PROČIŠĆAVANJE OTPADNIH VODA mehanički-M, biološki-B
		ISPUST OTPADNIH VODA
		CRPNA STANICA
		GLAVNI DOVODNI KANAL (KOLEKTOR)
		OSTALI DOVODNI KANALI



#### ODVODNJA OTPADNIH VODA (varijanta II)

		BILJNI UREĐAJ ZA PROČIŠĆAVANJE
		DOVODNI CJEVOVOD NA BILJNI UREĐAJ
		PROJEKTIRANA KANALIZACIJA

#### OBRADA, SKLADIŠTENJE I ODLAGANJE OTPADA

		GRAĐEVINA ZA OBRADU I SKLADIŠTENJE OPASNOG OTPADA
		CENTAR ZA GOSPODARENJEM OTPADOM
		PRETOVARNA STANICA I RECIKLAŽNO DVORIŠTE
		KAZTA ZA AZBEST
		LOKACIJA ZA GOSPODARENJE GRAĐEVNIM OTPADOM

#### MELIORACIJE

	POVRŠINE ZA ODVODNJU
	POVRŠINE ZA NAVODNJAVANJE

# TUMAČ PLANSKOG ZNAKOVLJA

## GRANICE






	GRANICA ŽUPANIJE
	GRANICA OPĆINE
	GRANICA NASELJA

postojeće/planirano

## UVJETI KORIŠTENJA

### PODRUČJA POSEBNIH OGRANIČENJA U KORIŠTENJU

Tlo

	PODRUČJE NAJVEĆEG INTENZITETA POTRESA
	SEIZMOTEKTONSKI AKTIVNO PODRUČJE
	PRETEŽITO NESTABILNA PODRUČJA
	AKTIVNO ILI MOGUĆE KLIZIŠTE ILI ODRON
	ISTRAŽNI PROSTOR MINERALNE SIROVINE - ENERGETSKE (ugljičkovodici)

Vode




	VODOTOK - PLANIRANA VRSTA VODE
--	--------------------------------

## PODRUČJA PRIMJENE POSEBNIH MJERA UREĐENJA I ZAŠTITE

### UREĐENJE I ZAŠTITA UGROŽENIH PODRUČJA - SANACIJA

	NAPUŠTENO EKSPLOATACIJSKO POLJA
---	---------------------------------


### PODRUČJA I DIJELOVI PRIMJENE PLANSKIH MJERA ZAŠTITE






	OBUHVAAT OBAVEZNE IZRADE PROSTORNOG PLANA
	ZONA ZAŠTITE UZ STAMBENU IZGRADNJU
	REZERVAT ZA POSTPLANSKU IZGRADNJU (potencijalna akumulacija)

Županija: <b>BJELOVARSKO-BILOGORSKA</b>	Grad: <b>BJELOVAR</b>
Naziv prostornog plana: <b>5. IZMJENE I DOPUNE PROSTORNOG PLANA UREĐENJA GRADA BJELOVARA</b>	
Naziv kartografskog prikaza: <b>INFRASTRUKTURNI SUSTAVI ODVODNJA OTPADNIH VODA</b>	
Broj kartografskog prikaza: <b>2.5.</b>	Mjerilo kartografskog prikaza: <b>1 : 25 000</b>
Odluka o izradi plana: Službene glasnik Grada Bjelovara 4/17, 6/17, 6/18	Odluka predstavničkog tijela o donošenju plana: Službene glasnik Grada Bjelovara 6/19
Javna rasprava (datum objave): 20. ožujka 2019.	Javni uvid održan: od 29. ožujka do 30. travnja 2019.
Pečat tijela odgovornog za provođenje javne rasprave:  M.P.	Odgovorna osoba za provođenje javne rasprave:  ZVONIMIR HORN, dipl.ing.grad.
Suglasnost na plan: Mišljenje na konačni prijedlog plana JU Zavod za prostorno uređenje Bjelovarsko-bilogorske županije (KLASA: 350-02/17-01/12, URBROJ: 2103/1-08-19-16 od 28. lipnja 2019. )	
Pravna osoba koja je izradila plan: <b>APE d.o.o. za arhitekturu, planiranje i ostale poslovne djelatnosti</b> Ozaljska 61, 10000 Zagreb, tel/fax. 01/309-7572	
Pečat pravne osobe koja je izradila plan:  Ozaljska 61	Odgovorna osoba:  MIRELA CORDAŠ, dipl.ing.arh.
Odgovorni voditelj izrade nacrtu prijedloga plana: MIRELA CORDAŠ, dipl.ing.arh.	
Stručni tim u izradi plana: SANDRA JAKOPEC, dipl.ing.arh. NIKŠA BOŽIĆ, dipl.ing.arh. MARIJANA ZLODICE, mag.ing.arh. VLATKA ŽUNEČIĆ, mag.ing.arh.	
IVANA PANCIROV, dipl.ing.arh. ESTERA GOBAC TRNINIĆ, dipl.ing.biol.	
Pečat predstavničkog tijela:  M.P.	Predsjednik predstavničkog tijela:  ANTE TOPALOVIĆ, univ.bacc.oec. Predsjednik Gradskog vijeća
Istovjetnost ovog prostornog plana s izvornikom ovjerava:  M.P.	Pečat nadležnog tijela:  M.P.

Županija : <b>BJELOVARSKO-BILOGORSKA          ŽUPANIJA</b>	Općina : <b>OPĆINA          ROVIŠĆE</b>
---	--

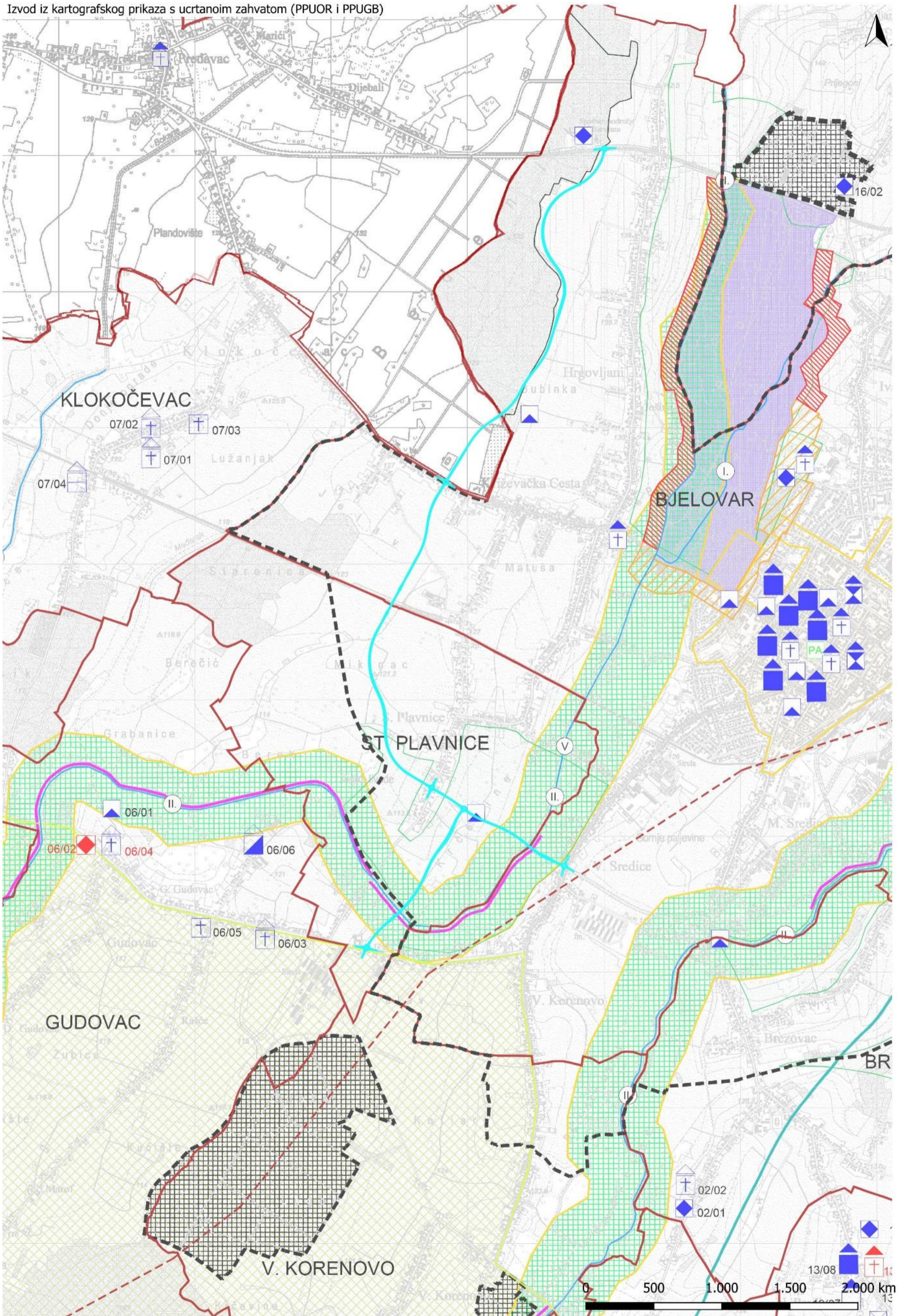
Naziv prostornog plana : <b>II. IZMJENE I DOPUNE          PROSTORNOG PLANA UREĐENJA OPĆINE ROVIŠĆE</b>	
Naziv kartografskog prikaza : <b>UVJETI KORIŠTENJA I ZAŠTITE PROSTORA          Uvjeti korištenja prostora i područja primjene posebnih mjera uređenja</b>	
Broj kartografskog prikaza : <b>3.b</b>	Mjerilo kartografskog prikaza : <b>1 : 25 000</b>

Odluka o izradi II. izmjena i dopuna Prostornog plana uređenja Općine Rovišće "Službeni glasnik Općine Rovišće" broj 3/20	Odluka o donošenju II. izmjena i dopuna Prostornog plana uređenja Općine Rovišće "Službeni glasnik Općine Rovišće" broj 2/21
Javna rasprava je objavljena: u listu "Večernji list" od 7.3.2021. godine	Javni uvid je održan: od 15. do 22.3.2021. godine
Odgovorna osoba za provođenje javne rasprave: Danica Brkić - Mikočević, dipl. iur.	 m.p.
Mišljenje prema članku 107. Zakona o prostornom uređenju ("Narodne novine" broj 153/13, 65/17, 114/18, 39/19 i 98/19): <b>temeljem članka 107. stavka 4. se ne pribavlja</b>	

Pravna osoba koja je izradila nacrt prijedloga plana : <b>ZAVOD ZA PROSTORNO UREĐENJE BJELOVARSKO-BILOGORSKE ŽUPANIJE</b>	
Ravnatelj Saša Križ, dipl. ing. arh.	 m.p.
Odgovorni voditelj :  Dragica Bajsić, mag. ing. arch.	 <b>DRAGICA BAJSIĆ</b> mag. ing. arch. OVLAŠTENA ARHITEKTIKA URBANISTIKA m.p. A-U 551
Stručni tim u izradi nacrta prijedloga plana :	
Saša Križ, dipl. ing. arh. Vesna Banović, dipl. ing. arh. Damir Lihter, dipl. ing. građ. Igor Pavičić, dipl. ing. šum.	Dragica Bajsić, mag. ing. arch. Goran Kepčija, mag. geog. Alenka Bašić
Predsjednik općinskog vijeća :  Luka Markešić	 m.p.
Istovjetnost ovog prostornog plana s izvornikom ovjerava : Danica Brkić - Mikočević, dipl. iur.	

**Grafički prikaz 1-12: Izvodi iz kartografskih prikaza 2.5. Odvodnja otpadnih voda (PPUGB) i 3.b Uvjeti korištenja prostora i područja primjene posebnih mjera uređenja (PPUOR) s prikazanim zahvatom te tumači oznaka i sastavnice**

*Izvor: Prostorni plan uređenja Grada Bjelovara, Prostorni plan uređenja Općine Rovišće*





TUMAČ OZNAKA























— zapadna obilaznica Bjelovara

-službeni tumač oznaka za karografske priloge 3.a Promet (PPUGIG) i 2.1.a. Promet (PPUGS), nalazi se u nastavku

## TUMAČ ZNAKOVA

### GRANICE

-  OPĆINSKA / GRADSKA GRANICA
-  GRANICA NASELJA

zaštićeno	predloženo za zaštitu
	<p><b>ZAŠTIĆENI DIJELOVI PRIRODE</b></p> <ul style="list-style-type: none"> <li> ZAŠTIĆENI KRAJOBRAZ</li> <li> SPOMENIK PARKOVNE ARHITEKTURE</li> </ul> <p><b>EKOLOŠKA MREŽA NATURA 2000</b></p> <ul style="list-style-type: none"> <li> PODRUČJE OČUVANJA ZNAČAJNO ZA PTICE (POP)</li> <li> VAŽNA PODRUČJA ZA DIVLJE SVOJTE I STANIŠNE TIPOVE</li> </ul> <p><b>SPOMENIČKA PODRUČJA I CJELINE</b></p> <ul style="list-style-type: none"> <li> POVIJESNA NASELJA I DIJELOVI NASELJA SEOSKIH OBILJEŽJA</li> <li> ARHEOLOŠKI LOKALITETI I NALAZIŠTA</li> <li> POVIJESNO MEMORIJALNA PODRUČJA I CJELINE</li> <li> ZONA ZAŠTITE</li> </ul> <p><b>POVIJESNI SKLOP I GRAĐEVINA</b></p> <ul style="list-style-type: none"> <li> GRAĐEVNI SKLOPOVI</li> <li><b>SAKRALNE GRAĐEVINE</b> <ul style="list-style-type: none"> <li>  CRKVE (ŽUPNE, PAROHIJSKE)</li> <li>  KAPELE</li> <li>  POKLONCI I RASPELA</li> </ul> </li> <li><b>CIVILNE GRAĐEVINE</b> <ul style="list-style-type: none"> <li> STAMBENE GRAĐEVINE - ŽUPNI I PAROHIJSKI STANOVNI</li> <li> STAMBENE GRAĐEVINE - TRADICIJSKE</li> <li> STAMBENE GRAĐEVINE - OSTALE</li> <li> STAMBENE GRAĐEVINE - ŠKOLE</li> <li> GRAĐEVINE JAVNE NAMJENE - ŽELJEZNIČKE STANICE</li> <li> GRAĐEVINE JAVNE NAMJENE - OSTALE</li> <li> GOSPODARSKE GRAĐEVINE</li> </ul> </li> </ul>

postojeće	planirano
-----------	-----------

PODRUČJA POSEBNIH OGRANIČENJA U KORIŠTENJU

KRAJOBRAZ



TOČKE I POTEZI ZNAČAJNI  
ZA PANORAMSKE VRIJEDNOSTI KRAJOBRAZA  
PRIRODNI KRAJOBRAZ I ZONA EKSPOZICIJE

KULTIVIRANI KRAJOBRAZ - park šuma, hortikulturno uređeno područje

TLO




PODRUČJE NAJVEĆEG INTENZITETA POTRESA  
(VII I VIŠI STUPANJ MCS LJESTVICE)

SEIZMOTEKTONSKI AKTIVNO PODRUČJE

PRETEŽITO NESTABILNA PODRUČJA

ISTRAŽNI PROSTOR MINERALNE SIROVINE  
DR-02 - istražni prostor ugljikovodika Drava 2

VODE



VODOTOK (I. i II. KATEGORIJA)

NASIP (OBALOUTVRDE)

OSTALI VODOTOCI

VODNE POVRŠINE

POSEBNA NAMJENA



ZONA ZABRANE GRADNJE UZ POSEBNU NAMJENU (ZZG)

ZONA OGRANIČENE IZGRADNJE (ZOG)

ZAŠTITA POSEBNIH VRIJEDNOSTI I OBILJEŽJA

SANACIJA



PODRUČJA CJELINE I DIJELOVI UGROŽENOG OKOLIŠA  
voda-V

PODRUČJA PRIMJENE PLANSKIH MJERA ZAŠTITE




OBUHVAAT GENERALNOG URBANISTIČKOG PLANA

OBUHVAAT OBAVEZNE IZRADE URBANISTIČKOG PLANA UREĐENJA

# TUMAČ PLANSKOG ZNAKOVLJA

## GRANICE

	GRANICA ŽUPANIJE
	GRANICA OPĆINE
	GRANICA NASELJA

postojeće/planirano




## UVJETI KORIŠTENJA

PODRUČJA POSEBNIH UVJETA KORIŠTENJA

Ekološka mreža

	MEĐUNARODNO VAŽNO PODRUČJE ZA PTICE
---	-------------------------------------

Kulturna dobra

	POVIJESNO-MEMORIJALNI SPOMENIK
	SAKRALNA GRAĐEVINA (CRKVA)
	PROSTORNA GRANICA KULTURNOG DOBRA

Županija: <b>BJELOVARSKO-BILOGORSKA</b>	Grad: <b>BJELOVAR</b>
Naziv prostornog plana: <b>5. IZMJENE I DOPUNE PROSTORNOG PLANA UREĐENJA GRADA BJELOVARA</b>	
Naziv kartografskog prikaza: <b>UVJETI KORIŠTENJA I ZAŠTITE PROSTORA PODRUČJA POSEBNIH UVJETA KORIŠTENJA</b>	
Broj kartografskog prikaza: <b>3.</b>	Mjerilo kartografskog prikaza: <b>1 : 25 000</b>
Odluka o izradi plana: Službene glasnik Grada Bjelovara 4/17, 6/17, 6/18	Odluka predstavničkog tijela o donošenju plana: Službene glasnik Grada Bjelovara 6/19
Javna rasprava (datum objave): 20. ožujka 2019.	Javni uvid održan: od 29. ožujka do 30. travnja 2019.
Pečat tijela odgovornog za provođenje javne rasprave:  M.P.	Odgovorna osoba za provođenje javne rasprave:  ZVONIMIR HORN, dipl.ing.građ.
Suglasnost na plan: Mišljenje na konačni prijedlog plana JU Zavod za prostorno uređenje Bjelovarsko-bilogorske županije (KLASA: 350-02/17-01/12, URBROJ: 2103/1-08-19-16 od 28. lipnja 2019. )	
Pravna osoba koja je izradila plan: <b>APE d.o.o. za arhitekturu, planiranje i ostale poslovne djelatnosti</b> Ozaljska 61, 10000 Zagreb, tel/fax. 01/309-7572	
Pečat pravne osobe koja je izradila plan:  A.P.E.	Odgovorna osoba:  MIRELA CORDAŠ, dipl.ing.arh.
Odgovorni voditelj izrade nacrtu prijedloga plana: MIRELA ČORDAŠ, dipl.ing.arh.	
Stručni tim u izradi plana: SANDRA JAKOPEC, dipl.ing.arh. NIKŠA BOŽIĆ, dipl.ing.arh. MARIJANA ZLODICE, mag.ing.arh. VLATKA ŽIVNOC, mag.ing.arh. IVANA PANCIROV, dipl.ing.arh. ESTERA GOBAC TRNINIC, dipl.ing.biol.	
Pečat predstavničkog tijela:  M.P.	Predsjednik predstavničkog tijela:  ANTE TOPALOVIĆ, univ.bacc.oec. Predsjednik Gradskog vijeća
Istovjetnost ovog prostornog plana s izvornikom ovjerava:  M.P.	Pečat nadležnog tijela:  M.P.



**Grafički prikaz 1-13: Izvodi iz kartografskih prikaza 3. Područja posebnih uvjeta korištenja (PPUGB) i 3.a Uvjeti korištenja prostora (PPUOR) s prikazanim zahvatom te tumači oznaka i sastavnice**

*Izvor: Prostorni plan uređenja Grada Bjelovara, Prostorni plan uređenja Općine Rovišće*

**GENERALNI URBANISTIČKI PLAN BJELOVARA**

Službeni glasnik Grada Bjelovara broj 7/04, 03/09, 06/12, 6/18, 6/20 i 9/21 – pročišćeni tekst

**Analiza tekstualnog dijela Plana**

U nastavku su navedeni navodi iz Odredbi za provođenje GUPB koji su relevantni za predmetni zahvat:

**2. UVJETI UREĐENJA PROSTORA ZA GRAĐEVINE OD VAŽNOSTI ZA REPUBLIKU HRVATSKU, ŽUPANIJU I GRAD**

**Članak 8.**

*Građevine od važnosti za Republiku Hrvatsku, Bjelovarsko-bilogorsku županiju i Grad Bjelovar mogu se graditi, rekonstruirati i sanirati sukladno dokumentima prostornog uređenja, namjeni prostora te važećim propisima.*

**Članak 9.**

**CESTOVNI PROMET**

*(1) Planirane prometne građevine od važnosti za Republiku Hrvatsku, Bjelovarsko-bilogorsku županiju i Grad Bjelovar unutar obuhvata GUP-a su:*

*a. spojne ceste na autocestu (brzu cestu) A-13 Vrbovec-Bjelovar-Virovitica,*

*b. nastavak gradnje južne obilazne ceste istočno i zapadno od izvedenog dijela*

*(2) Do pravomoćnosti akata kojim se odobrava građenje za ceste iz stavka 1. ovog članka određuju se zaštitni koridor ukupne širine 75 m u kojima nije dozvoljena gradnja.*

**Članak 10.**

*(...)*

*(4) Mogu se graditi denivelirana raskršća i prelazi, ako za to postoji potreba i mogućnost.*

*(5) Zaštitni pojas javnih cesta kao i građenje unutar tog pojasa definirani su važećim zakonima i propisima.*

**6. UVJETI UTVRĐIVANJA TRASA I POVRŠINA PROMETNE, KOMUNALNE I DRUGE INFRASTRUKTURE**

**Članak 68.**

*(1) Trase i lokacije prometne, komunalne, javne i druge infrastrukture u grafičkom dijelu Plana usmjeravajućeg su značenja i dozvoljene su odgovarajuće prostorne prilagodbe koje ne odstupaju od koncepcije rješenja.*

*(2) Detaljnije određivanje trasa, utvrdit će se odgovarajućim stručnim podlogama uz potvrdu nadležnih institucija ili provedbenim dokumentima prostornog uređenja.*

2.1. Planirani koridori prometne, komunalne i druge infrastrukture smatraju se rezervatom i u njihovoj širini po čitavoj duljini trase nije dozvoljena gradnja novih građevina.

2.2. Po izdavanju akata kojim se dozvoljava gradnja barem jednog voda infrastrukture unutar planiranog koridora, za gradnju novih ili rekonstrukciju postojećih građevina unutar koridora vrijedi ograničenje izgradnje prema posebnim propisima (propisi koji se odnose na zaštitu prometne, komunalne i druge infrastrukture).

(...)

(4) Građevine, uređaji i objekti prometne, komunalne i druge infrastrukture mogu se graditi u zonama svih namjena ukoliko isto nije u suprotnosti s tom namjenom.

(5) Za građevine prometne, komunalne i druge infrastrukture veličina čestice određuje se prema potrebama i posebnim propisima.

(6) Nove građevine, uređaji i objekti prometne, komunalne i druge infrastrukture ne mogu se priključivati na postojeće građevine i uređaje prometne, komunalne i druge infrastrukture koje kapacitetom ili drugim obilježjima ne udovoljavaju novim građevinama i uređajima odnosno njihovim dijelovima.

## **6.1. Prometna infrastruktura**

### **Članak 69.**

(1) Prometnim površinama unutar građevnog područja smatraju se koridori ulica u čiji sastav ulaze kolnik, prateće zelenilo, komunalna i druga infrastruktura, pješačke, biciklističke, parkirališne i druge prometne površine.

(2) Širina koridora ulice može biti određena:

- 2.1. grafičkim prilogom 3.1. Prometna mreža,
- 2.2. odredbama ove Odluke,
- 2.3. propisima za određenu kategoriju prometnice,
- 2.4. provedbenim dokumentima prostornog uređenja.

### **Članak 70.**

(1) GUP-om je utvrđena osnovna ulična mreža koja se sastoji od glavnih mjesnih (gradskih) ulica, sabirnih i ostalih ulica. Planom je omogućena gradnja i drugih ulica koje nisu ucrtane na kartografskom prikazu.

(2) Koridori rezervirani za nove ulice su načelni, a trase i križanja će detaljno biti istražene i planirane planovima užeg područja ili aktima kojima se odobrava gradnja.

(3) Izmjena Odluke o kategorizaciji cesta ne smatra se izmjenom GUP-a.

### **Članak 71.**

(1) U cestovnom prometu planira se rekonstrukcija postojećih prometnih površina u cilju poboljšanja prometnog standarda i povećanja sigurnosti sudionika u prometu.

(2) Prilikom izgradnje ili rekonstrukcije prometnica moraju se poštivati uvjeti za pristupačnost.

(3) Pri projektiranju novih i rekonstrukciji postojećih javnih cesta i nerazvrstanih cesta državnog, županijskog i lokalnog značaja koje prolaze kroz građevinsko područje naselja mora se osigurati stabilnost postojećih objekata i zaštita od buke na trasama cesta na kojima se očekuje promet većeg intenziteta.

(4) Na svakom prometnom križanju mora se osigurati trokut preglednosti.

(5) Na križanju ceste i željezničke pruge u istoj razini mora se izvesti propisana signalizacija i zaštita.

(6) Za potrebe javnog gradskog prijevoza na odgovarajućim mjestima mogu se graditi stajališta na ili uz kolnik prema posebnim uvjetima i potvrdi nadležnih tijela odnosno prema posebnim propisima.

### **Članak 73.**

(1) Grafičkim prilogom 3.1 Prometna mreža, određeni su načelni poprečni profili, a točni elementi utvrdit će se stručnim podlogama uz potvrdu nadležnih institucija ili provedbenim dokumentima prostornog uređenja.

(2) Širina koridora ulica može se prema potrebi proširiti, radi formiranja raskrižja, prilaza raskrižju, autobusnih ugibališta i sl.

(3) Širina koridora ulica mora omogućiti izgradnju prometne, komunalne i druge infrastrukture, a tamo gdje kanalizacija nije izvedena mora se osigurati prostor za ulične odvodne jarke.

(4) Koridori novih ulica ne smiju biti manji od:

a) za glavne gradske ceste  $\check{S}$  min = 13 m

b) za sabirne gradske ceste  $\check{S}$  min = 10 m

c) za pristupne gradske ceste  $\check{S}$  min = 8 m

4.1. Iznimno, koridor novih ulica može biti i manje širine (ali ne manje od 6 m), ukoliko propisana minimalna širina zahtjeva rušenje postojećih građevina.

(5) Udaljenost regulacijskog pravca od osi nerazvrstanih cesta iznosi minimalno 4 m.

5.1. Iznimno, u već izgrađenim dijelovima s formiranim ulicama udaljenost regulacijskog pravca od osi nerazvrstanih cesta može biti i manja.

(6) Prigodom gradnje glavnih gradskih i sabirnih cesta u pravilu će se planirati drvoredi.

(7) Maksimalna duljina slijepice ulice je 100 m, a minimalna širina koridora je 6 m. Iznimno maksimalna duljina postojećih slijepih ulica može biti i veća ukoliko širina koridora nije manja od 8 m.

(8) Na kraju slijepice ulice obavezno mora biti izgrađeno okretište za komunalna i interventna vozila.

(9) Unutar područja zaštićene kulturno-povijesne cjeline, može se odstupiti od odredbi ovog članka sukladno uvjetima Ministarstva kulture.

### **Članak 77.**

*Građevine za pružanje usluga sudionicima prometa*

(1) Uz koridore cesta izvan građevinskog područja ne mogu se graditi nove već samo rekonstruirati postojeće građevine i uređaji za pružanje usluga sudionicima u prometu kao što su:

- a) praonice vozila,
- b) auto-servisi,
- c) ugostiteljski sadržaji (moteli i sl.).

(2) Nove benzinske postaja uz uvjet da nisu u području cjeline i dijelova ugroženog okoliša voda (Vo), prikazanog na kartografskom prikazu 4.5. mogu se graditi izvan građevinskog područja jedino uz:

- a) državne ceste,
- b) ceste u sustavu obilaznica grada Bjelovara koje nisu u kategoriji državnih cesta,

(3) Uvjeti za izgradnju benzinskih postaja su:

- a) minimalna veličina građevne čestice je 800 m<sup>2</sup>
- b) minimalna površina prirodnog terena je 30%
- c) maksimalna izgrađenost građevne čestice je 30%
- d) oblikovanje pojasa zaštitnog zelenila prema susjednim građevnim česticama, osim prema cesti,
- e) osiguran potreban broj parkirališnih mjesta na građevnoj čestici,
- f) maksimalna etažna visina je prizemlje uz mogućnost izvedbe podruma i potkrovlja,
- g) u sklopu zgrade benzinske postaje može biti odgovarajući sadržaj (uslužni, trgovački i sl.) namijenjen sudionicima u prometu.

(4) Građevine iz stavka 1 ovog članka mogu se graditi u građevinskom području i to u:

- a) zoni mješovite namjene, isključivo uz glavne gradske, ali izvan područja zaštićene kulturnopovijesne cjeline,
- b) zoni gospodarske namjene I1, I2, K1, K2, K3,
- c) unutar obuhvata provedbenih dokumenata prostornog uređenja.

(5) Postojeće građevine iz stavka 1 ovog članka mogu se rekonstruirati tako da se osigura:

- a) minimalna površina prirodnog terena od 30%,
- b) maksimalna izgrađenost građevne čestice do 40%,
- c) potreban broj parkirališnih mjesta na građevnoj čestici,
- d) maksimalna etažna visina građevina je prizemlje uz mogućnost izvedbe podruma i potkrovlja,
- e) oblikovanje pojasa zaštitnog zelenila prema susjednim građevnim česticama, osim prema cesti,
- f) povećana zaštita okoliša, zaštita od požara, unaprijedi tehnologija i sl.

*g) obvezno je osiguranje od nepovoljnih utjecaja (buka, svjetlosno zagađenje i slično) prema susjednim građevnim česticama stambene i mješovite namjene,*

*h) odgovarajućim prometnim projektom mora se dokazati sigurnost prilaza odnosno sudionika u prometu za sve kategorije cesta.*

## **8. MJERE OČUVANJA I ZAŠTITE KRAJOBRAZNIH I PRIRODNIH VRIJEDNOSTI I KULTURNO POVIJESNIH CJELINA**

**Uvjeti očuvanja i smjernice za zahvate u prostornoj i građevinskoj strukturi izvan zona zaštite**

### **Članak 113.**

Zona zaštite krajolika

*(1) Ovom zonom zaštićuje se neposredan uređeni ili prirodni okoliš zaštićenih vrijednosti pojedinih prostora i oko naselja.*

*(2) Unutar granice zaštićene kulturno-povijesne cjeline nisu utvrđena područja ovog stupnja zaštite, a na ostalom području utvrđuju se slijedeće zone vrijednog prirodnog i kultiviranog krajolika:*

...

*- Šuma Bedenik,*

...

*- Područje uz korito Plavnice, jugozapadno od naselja Stare Plavnice*

...

*(3) Područja iz stavka 2. ovog članka potrebno je u najvećoj mogućoj mjeri očuvati i štitići provođenjem ove Odluke.*

*(4) Kod planiranja cestovnih koridora nastojati trasu voditi rubnim zonama.*

*(...)*

### **Članak 114.**

Zona istraživanja odnosno arheološka zona

*Zona istraživanja odnosno arheološka zona obuhvaća utvrđeni ili potencijalni areal arheoloških nalaza. Unutar granice zaštićene kulturno -povijesne cjeline ne utvrđuju se zone arheoloških istraživanja budući da su na tom području utvrđeni samo pojedinačni pokretni arheološki nalazi. Njihova zaštita regulirana je Zakonom o zaštiti kulturnih dobara. Obzirom na značaj ovog prostora kroz povijest do danas, evidentiran je relativno mali broj arheoloških lokaliteta. Potencijalna mogućnost postojanja i drugih arheoloških nalaza je velika, stoga su potrebna sustavna istraživanja. Upravo zbog stupnja neistraženosti, arheološki se lokaliteti svrstavaju u grupu ugroženih i najmanje zaštićenih kulturnih dobara. Dvije su razine zaštite arheoloških lokaliteta.*

*1.1. Registrirani arheološki lokaliteti i zone, odnosno oni koji su u postupku registracije kao Stare Plavnice - Gradine i Novoseljani*

- zaštićeni su zakonom i svako djelovanje na njima ili u njihovoj neposrednoj blizini mora imati dozvolu nadležnog Konzervatorskog odjela Ministarstva kulture

- u postupku ishođenja lokacijske dozvole treba obaviti arheološka istraživanja

- pod prethodno navedenim režimom su i šire zone oko navedenih lokaliteta.

1.2. Evidentirani lokaliteti, kao i za neistražene, a za koje postoje indicije potrebno je:

- provesti pokusna arheološka sondiranja, kako bi se mogle odrediti granice zaštite lokaliteta

- **prioritetna istraživanja provoditi na područjima koja se namjenjuju intenzivnom razvoju infrastrukturnih sustava**

- radi njihove identifikacije potrebno je obaviti detaljno kartiranje i dokumentiranje, na temelju istražnih radova i rekognosciranja

- **na svim rekognosciranim područjima, prije građevinskih zahvata izgradnje infrastrukture ili drugih objekata, treba provesti arheološke istražne radove i sondiranja, radi utvrđivanja daljnjeg postupka.**

### **Analiza grafičkog dijela Plana**

Na kartografskom prikazu **1. Korištenje i manjena prostora, 2. Mreža gospodarskih i društvenih djelatnosti** trasa planiranog zahvata nalazi se na području planirane *prometnice*.

Na kartografskom prikazu **3.1. Prometna mreža** trasa planiranog zahvata nalazi se na području planirane *glavne mjesne ulice* s presjecima *Presjek B* i *Presjek D* te prelazi *željezničku prugu od značaja za lokalni promet* na mjestu označenom kao planirani *prijelaz u dvije razine*.

Na kartografskom prikazu **3.2. Pošta i elektroničke komunikacije** trasa planiranog zahvata prolazi kroz *3 komunikacijske zone*, te prelazi preko *magistralnih vodova i kanala* i *korisničkih i spojnih vodova*.

Na kartografskom prikazu **3.3. Proizvodnja i cijevni transport plina** trasa planiranog zahvata prelazi preko planiranog i postojećih *lokalnih plinovoda, magistralnog plinovoda – nije u funkciji, magistralnog plinovoda* i ulazi u *zaštitni koridor magistralnog plinovoda*.

Na kartografskom prikazu **3.4. Elektroenergetska mreža** trasa planiranog zahvata prelazi preko trase *kabela 35 kV, kabela 10 (20) kV, dalekovoda 10 (20) kV – napuštena trasa, dalekovoda 10 (20) kV, dalekovoda 110 kV i dalekovoda 35 kV*.

Na kartografskom prikazu **3.5. Vodnogospodarski sustav - vodoopskrba i korištenje voda** trasa planiranog zahvata prelazi postojeći i planirani *ostali vodoopskrbni cjevovod*.

Na kartografskom prikazu **3.6. Odvodnja otpadnih voda, uređenje vodotoka, obrada i skladištenje otpada** trasa planiranog zahvata prelazi postojeći i planirani *ostali odvodni kanal* te postojeći *glavni odvodni kanal*.

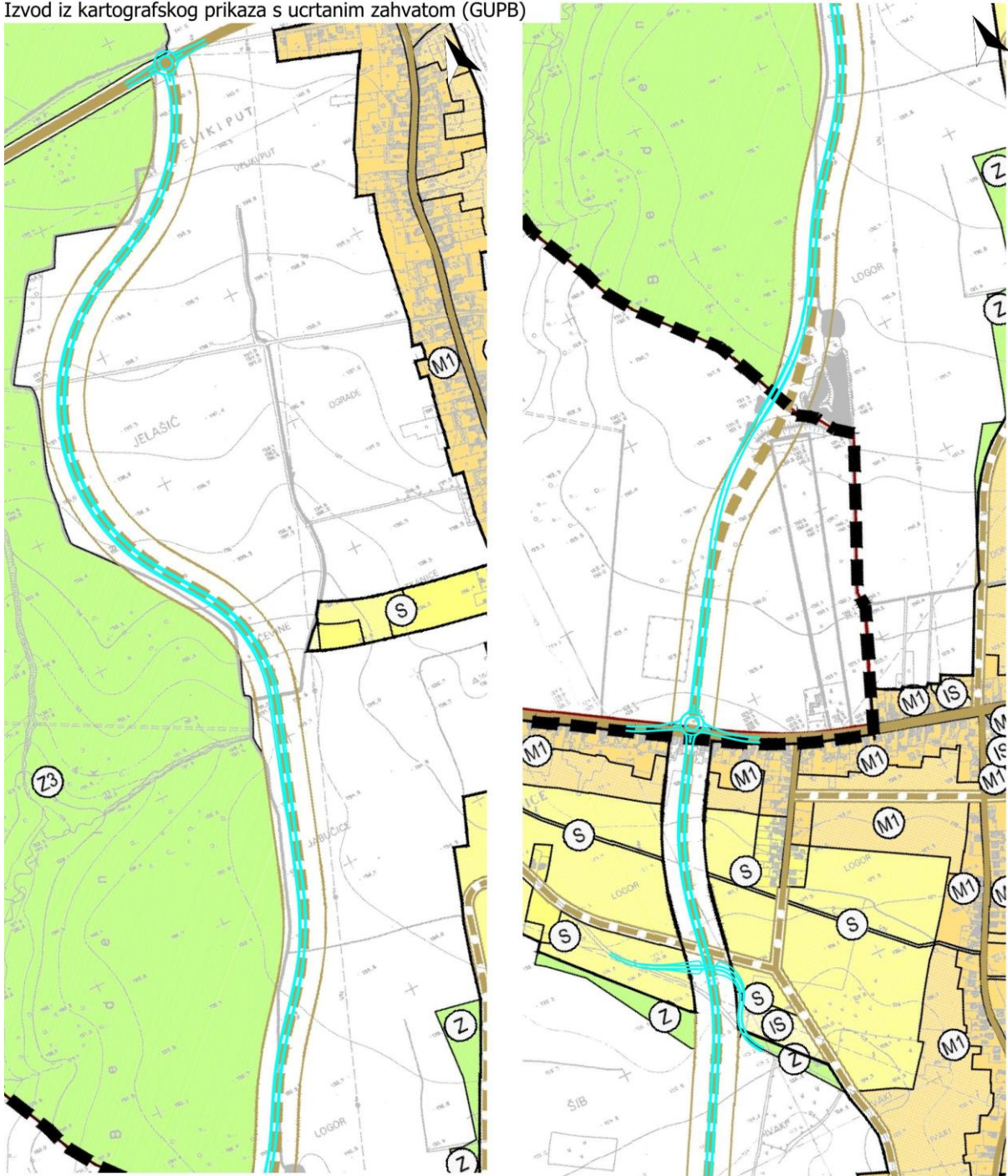
Na kartografskom prikazu **4.1. Oblici korištenja** i **4.2. Način gradnje** trasa planiranog zahvata nalazi se na području označenom kao planirana *prometnica*.

Na kartografskom prikazu **4.3. Uvjeti korištenja** trasa planiranog zahvata prolazi rubom područja označenome kao *park šuma (planirana zaštita prema - PP BBŽ)*, te prolazi područjem označenim kao *osobito vrijedan predjel – kultivirani krajobraz, arheološkim područjem (zonom) predloženom za zaštitu, evidentiranom sačuvanom matricom povijesnog naselja, preko evidentirane civilne građevine te područjem evidentiranog nalaza arheološkog pojedinačnog lokaliteta predloženog za zaštitu*.

Na kartografskom prikazu **4.4. Područje primjene planskih mjera zaštite** trasa planiranog zahvata prolazi područjem označenim kao *područje najvećeg intenziteta potresa za povratni period 100-200 godina (VIII stupanj MCS ljestvice)*, obuhvat obavezne izrade urbanističkog plana uređenja te zona mogućeg proširenja do izrade detaljnog plana. Također prelazi trasu željezničke pruge

Na kartografskom prikazu **4.5. Područja primjene posebnih mjera uređenja i zaštite** trasa planiranog zahvata prolazi područjem označeno kao planirana *prometnica* te *područjem cjeline i dijelova ugroženog okoliša (vode - Vo)*. Također prelazi željezničku prugu.

Izvod iz kartografskog prikaza s ucrtanim zahvatom (GUPB)

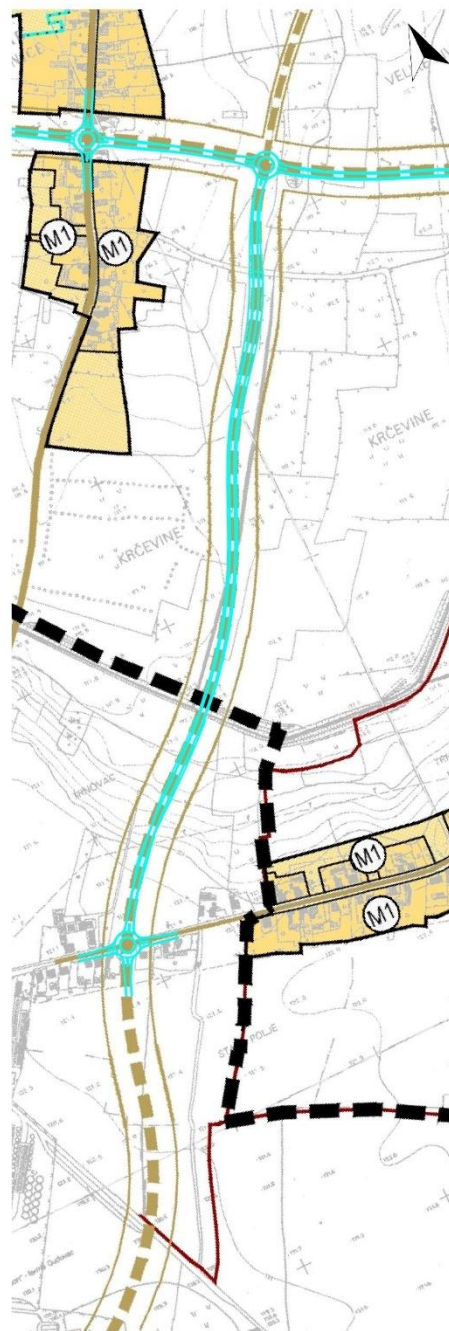
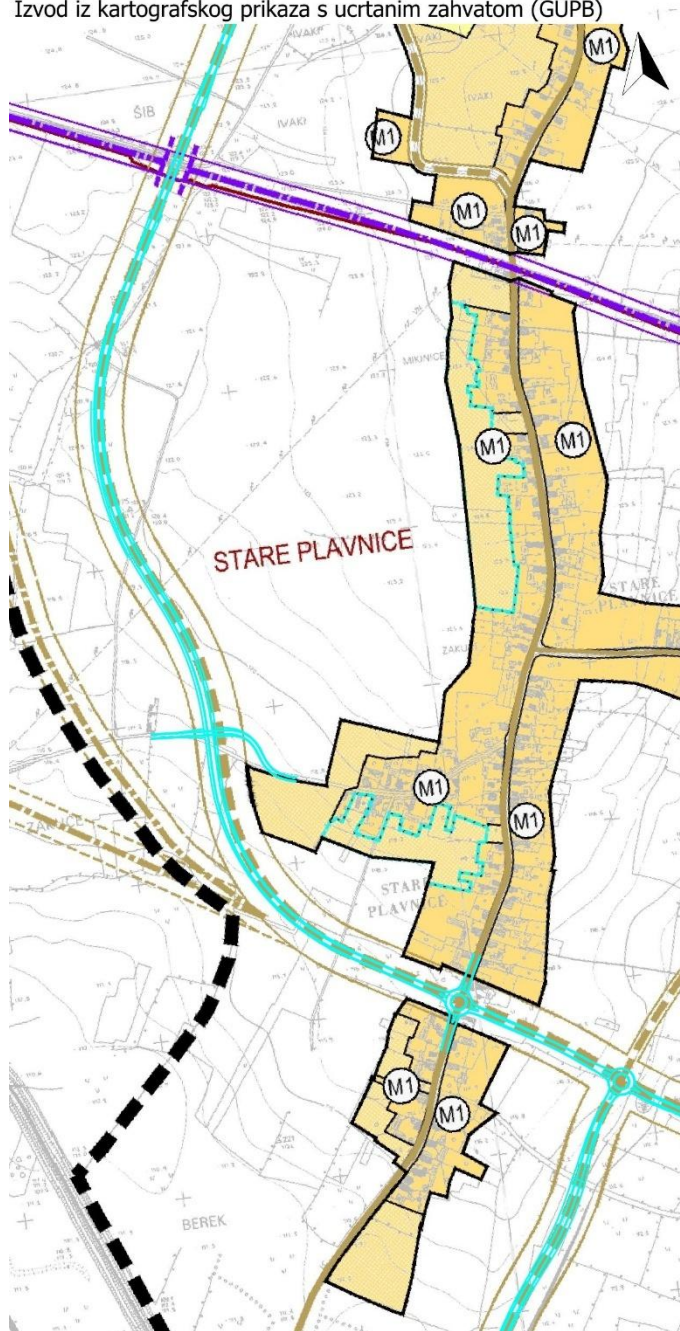


TUMAČ OZNAKA

— zapadna obilaznica Bjelovara

-službeni tumač oznaka za karografski prilog 1. Korištenje i namjena prostora (GUPB), nalazi se u nastavku

Izvod iz kartografskog prikaza s ucrtanim zahvatom (GUPB)



TUMAČ OZNAKA

— zapadna obilaznica Bjelovara

-službeni tumač oznaka za kartografski prilog 1. Korištenje i namjena prostora (GUPB), nalazi se u nastavku

**Grafički prikaz 1-14: Izvod iz kartografskog prikaza 1. Korištenje i manjena prostora s ucrtanim zahvatom**

*Izvor: Generalni urbanistički plan grada Bjelovara*




# 1. KORIŠTENJE I NAMJENA PROSTORA

## TUMAČ ZNAKOVA

### TERITORIJALNE I STATISTIČKE GRANICE




	OBUHVAT GUP-a
	GRANICA NASELJA

### OSTALE GRANICE

	GRAĐEVINSKO PODRUČJE
	GRANICA ZAŠTITE KULTURNO - POVIJESNE CJELINE
	GRAĐEVINSKO PODRUČJE - NEIZGRAĐENI I NEUREĐENI DIO ZA KOJI JE PROPIŠANA DETALJNOST UPU-a

postojeće      planirano

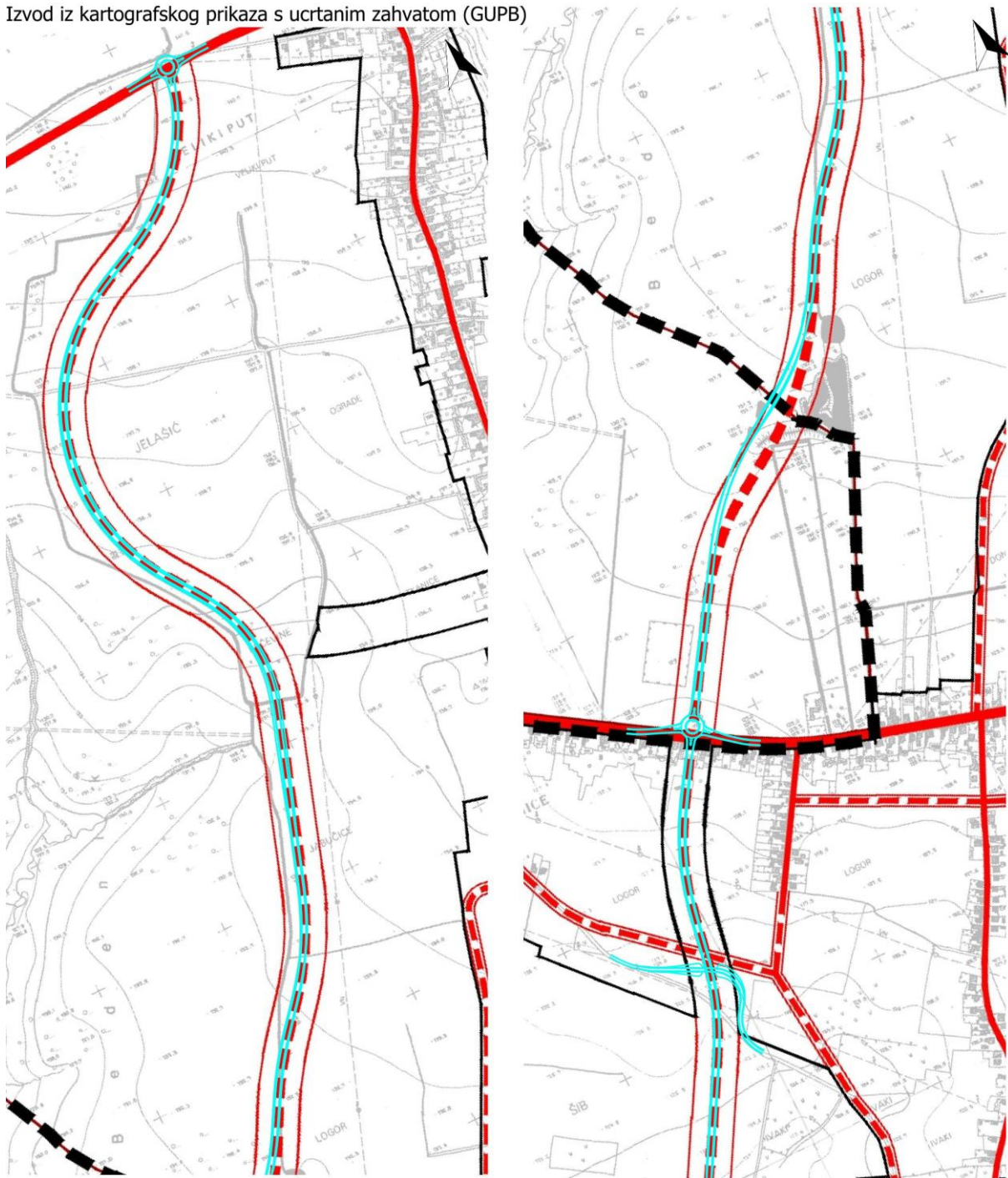
### KORIŠTENJE I NAMJENA PROSTORA

	<b>STAMBENA NAMJENA</b> Moguće i javne, društvene i poslovne namjene u funkciji stambene zone.
	<b>MJEŠOVITA NAMJENA</b> M1 - mješovita namjena - pretežno stambena (moguća i gospodarska - tiha i čista namjena uz ograničenu veličinu parcela i građevina) M2 - mješovita namjena - pretežno poslovna Nije dopuštena gradnja proizvodnih ili skladišnih namjena. M3 - mješovita namjena - pretežno poljoprivredna gospodarstva M4 - mješovita namjena - pretežno stambena Nije dopuštena gradnja proizvodnih ili skladišnih namjena.
	<b>ŠPORTSKO REKREACIJSKA NAMJENA</b> R1 - Sportske dvorane R2 - Školsko-sportski tereni R3 - Stadion R4 - Nogometno igralište R5 - Tereni za rekreaciju R6 - Sportsko-rekreacijski centar R7 - Streljana R8 - Sportski ribnjak

	<b>JAVNA I DRUŠTVENA NAMJENA</b> D1 - osnovna škola D2 - srednja škola D3 - visoko učilište D4 - predškolska ustanova D5 - zdravstvena ustanova D6 - kulturna ustanova D7 - socijalna ustanova D8 - studentski i učenički domovi D9 - upravna namjena D10 - policijska uprava D11 - vatrogasni centar D12 - vjerska ustanova
	<b>GOSPODARSKA NAMJENA - POSLOVNA</b> K1 - pretežno uslužna K2 - pretežno trgovačka K3 - komunalno servisna K4 - povrtlarska i voćarska proizvodnja namijenjena poljoprivrednoj proizvodnji i trgovini
	<b>GOSPODARSKA NAMJENA - PROIZVODNA</b> I1 - pretežno industrijska I2 - pretežno zanatska
	<b>GOSPODARSKA NAMJENA - UGOSTITELJSKO TURISTIČKA</b>
	<b>POSEBNA NAMJENA</b>
	<b>GROBLJE</b>
	<b>JAVNE ZELENE POVRŠINE</b> Z1 - Gradski parkovi Z2 - Ostale javne zelene površine
	<b>ZAŠTITNE ZELENE POVRŠINE</b> Z3 - Državne šume
	<b>POVRŠINE INFRASTRUKTURNIH SUSTAVA</b>
	<b>MOGUĆA STAMBENA NAMJENA POVRŠINE INFRASTRUKTURNIH SUSTAVA</b>
	<b>MOGUĆA MJEŠOVITA NAMJENA POVRŠINE INFRASTRUKTURNIH SUSTAVA</b>
	<b>MOGUĆA GOSPODARSKA NAMJENA POVRŠINE INFRASTRUKTURNIH SUSTAVA</b>
	<b>PROMETNICE</b>
	<b>AUTOBUSNI KOLODVOR</b>
	<b>ŽELJEZNIČKA PRUGA</b>
	<b>ŽELJEZNIČKI KOLODVOR</b>



Izvod iz kartografskog prikaza s ucrtanim zahvatom (GUPB)

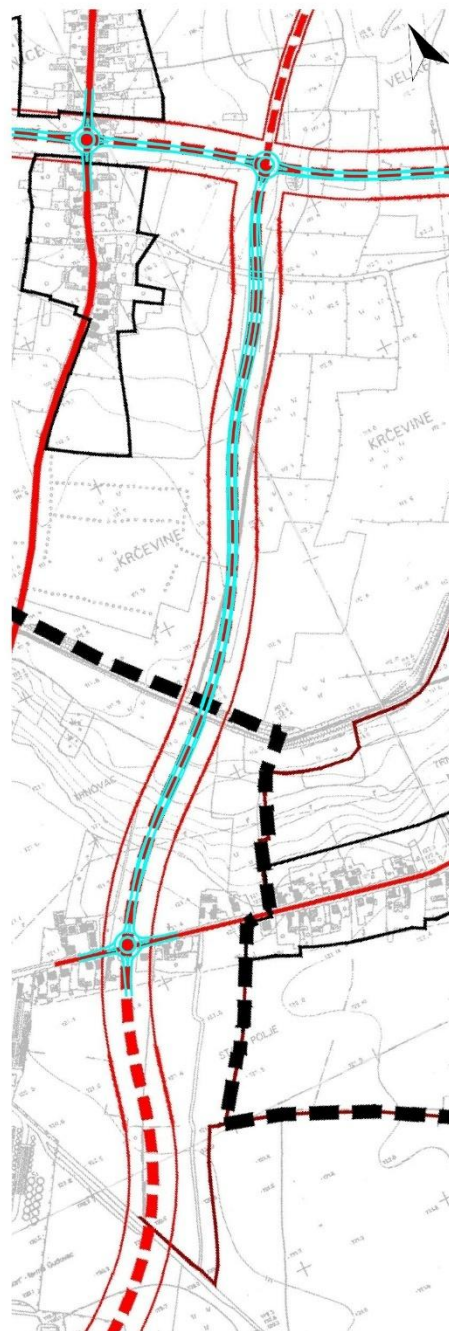
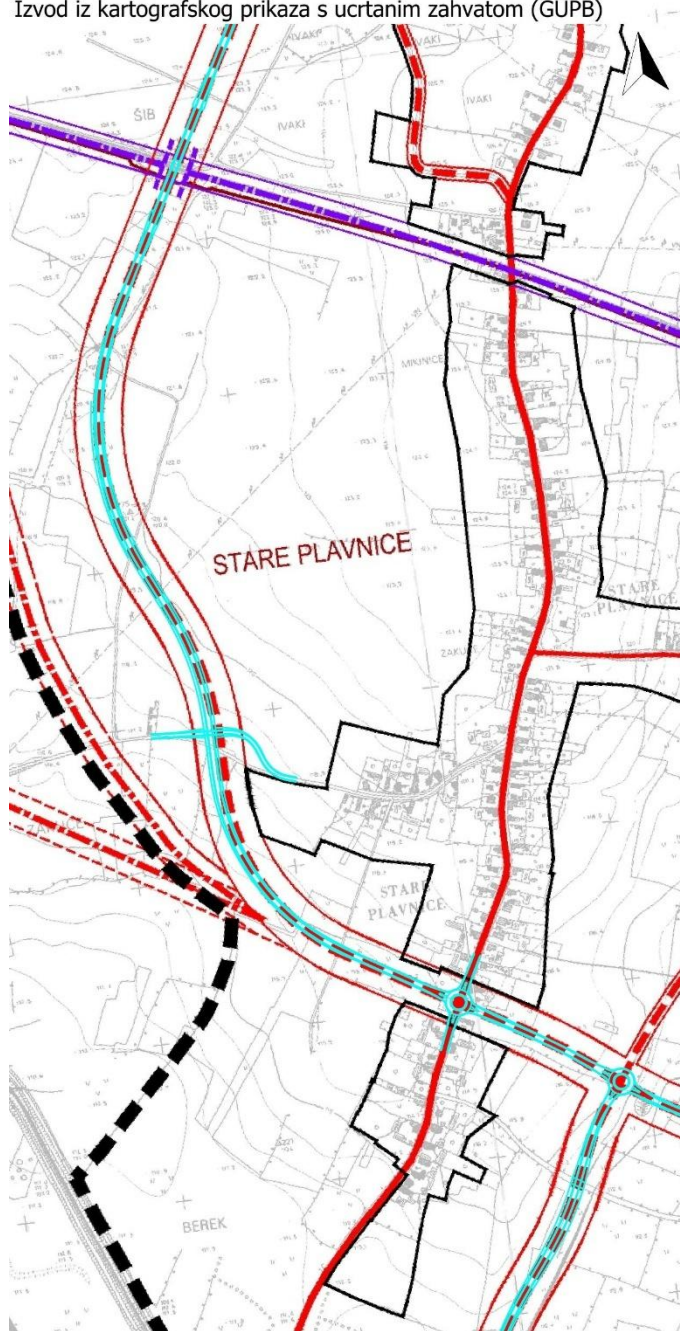


TUMAČ OZNAKA

— zapadna obilaznica Bjelovara

-službeni tumač oznaka za karografski prilog 2. Mreža gospodarskih i društvenih djelatnosti (GUPB), nalazi se u nastavku

Izvod iz kartografskog prikaza s ucrtanim zahvatom (GUPB)



TUMAČ OZNAKA

— zapadna obilaznica Bjelovara

-službeni tumač oznaka za karografski prilog 2. Mreža gospodarskih i društvenih djelatnosti (GUPB), nalazi se u nastavku

**Grafički prikaz 1-16: Izvod iz kartografskog prikaza 2. Mreža gospodarskih i društvenih djelatnosti s ucrtanim zahvatom**

*Izvor: Generalni urbanistički plan grada Bjelovara*

## 2. MREŽA GOSPODARSKIH I DRUŠTVENIH DJELATNOSTI

### TUMAČ ZNAKOVA

#### TERITORIJALNE I STATISTIČKE GRANICE

 OBUHVAT GUP-a

 GRANICA NASELJA

#### OSTALE GRANICE

 GRAĐEVINSKO PODRUČJE

 GRAĐEVINSKO PODRUČJE

 PROMETNICE

 ŽELJEZNIČKA PRUGA

postojeće    planirano

#### MREŽA GOSPODARSKIH I DRUŠTVENIH DJELATNOSTI

GRADSKI CENTAR

TRGOVAČKO USLUŽNI CENTAR ZONE

 ŠPORTSKO REKREACIJSKA NAMJENA

- R1 - Sportske dvorane
- R2 - Školsko-sportski tereni
- R3 - Stadion
- R4 - Nogometno igralište
- R5 - Tereni za rekreaciju
- R6 - Sportsko-rekreacijski centar
- R7 - Streljana
- R8 - Sportski ribnjak

 JAVNA I DRUŠTVENA NAMJENA

- D1 - osnovna škola
- D2 - srednja škola
- D3 - visoko učilište
- D4 - predškolska ustanova
- D5 - zdravstvena ustanova
- D6 - kulturna ustanova
- D7 - socijalna ustanova
- D8 - studentski i učenički domovi
- D9 - upravna namjena
- D10 - policijska uprava
- D11 - vatrogasni centar
- D12 - vjerska ustanova



GOSPODARSKA NAMJENA - POSLOVNA

K1 - pretežno uslužna  
K2 - pretežno trgovačka  
K3 - komunalno servisna  
K4 - rasadnik



AUTOBUSNI KOLODVOR



ŽELJEZNIČKI KOLODVOR



GOSPODARSKA NAMJENA - UGOSTITELJSKO TURISTIČKA

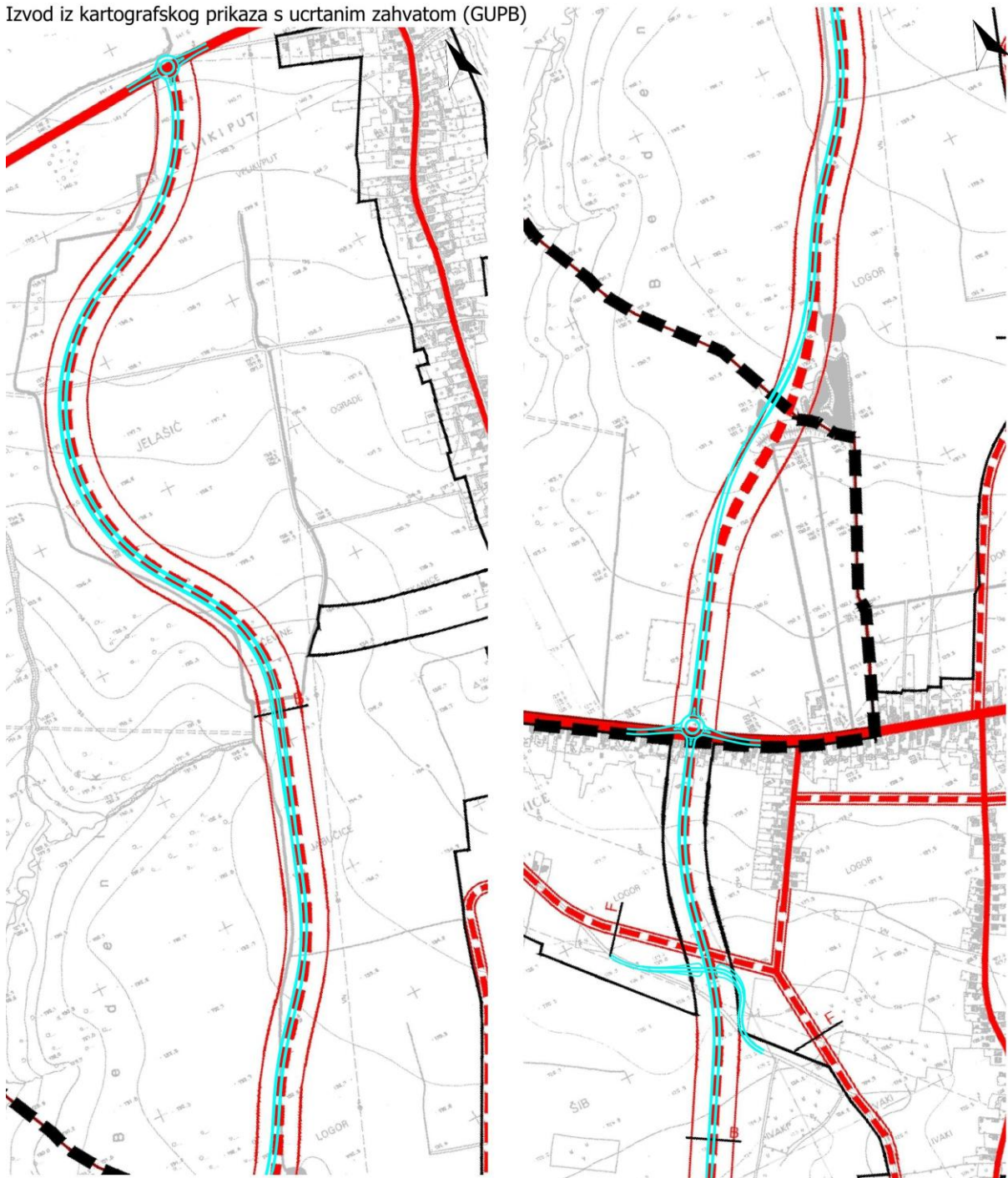


GOSPODARSKA NAMJENA - PROIZVODNA

I1 - pretežno industrijska  
I2 - pretežno zanatska



Izvod iz kartografskog prikaza s ucrtanim zahvatom (GUPB)

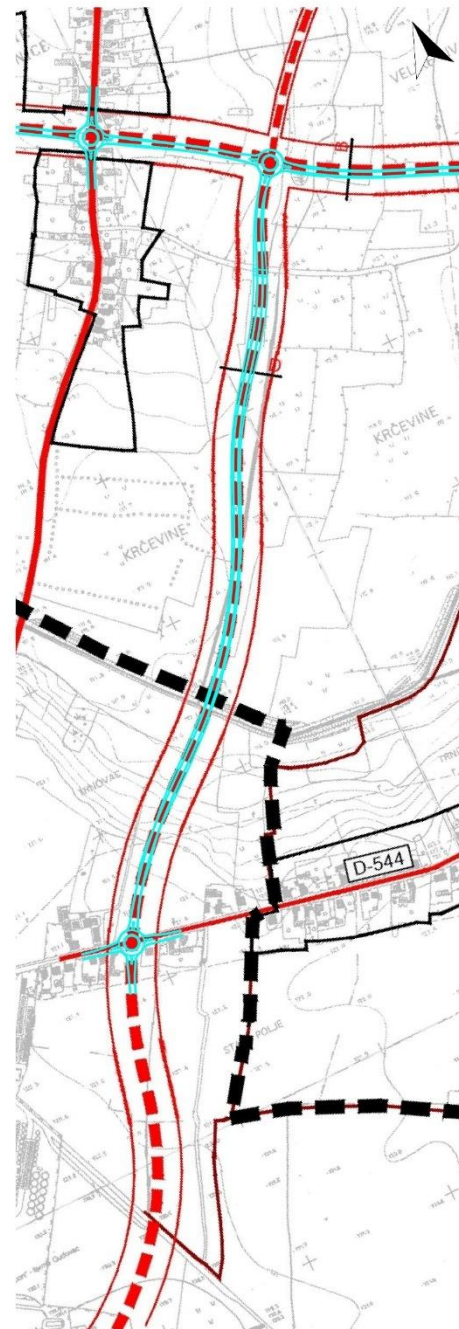
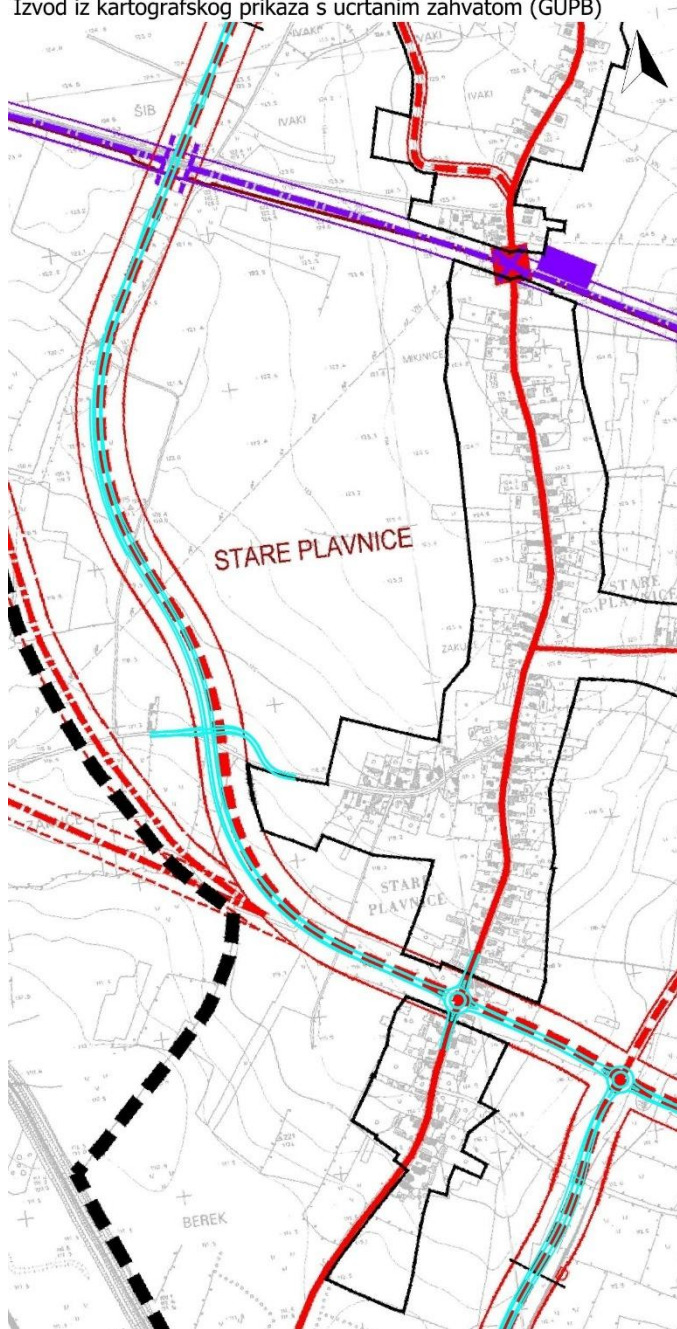


TUMAČ OZNAKA

— zapadna obilaznica Bjelovara

-službeni tumač oznaka za karografski prilog 3.1. Prometna mreža (GUPB), nalazi se u nastavku

Izvod iz kartografskog prikaza s ucrtanim zahvatom (GUPB)



TUMAČ OZNAKA

— zapadna obilaznica Bjelovara

-službeni tumač oznaka za kartografski prilog 3.1. Prometna mreža (GUPB), nalazi se u nastavku

### Grafički prikaz 1-18: Izvod iz kartografskog prikaza 3.1. Prometna mreža s ucrtanim zahvatom

Izvor: Generalni urbanistički plan grada Bjelovara

## 3.1. PROMETNA MREŽA

### TUMAČ ZNAKOVA

#### TERITORIJALNE I STATISTIČKE GRANICE

 OBUHVAT GUP-a

 GRANICA NASELJA

#### OSTALE GRANICE

 GRAĐEVINSKO PODRUČJE

#### PROMET

postojeće | planirano

#### CESTOVNI PROMET

 GLAVNE MJESNE ULICE

 SABIRNE ULICE


 OSTALE ULICE


 MOGUĆI ILI ALTERNATIVNI KORIDOR (TRASA) CESTA

 GRANICA KORIDORA CESTE

VAŽNIJI PJEŠAČKI TOKOVI

CESTOVNI PROMET - postojeća kategorizacija


 OSTALE DRŽAVNE CESTE

 OZNAKA PRESJEKA CESTE

 RASKRIŽJE CESTA U DVIJE RAZINE









 MOST

 AUTOBUSNI KOLODVOR

 STAJALIŠTE AUTOBUSA

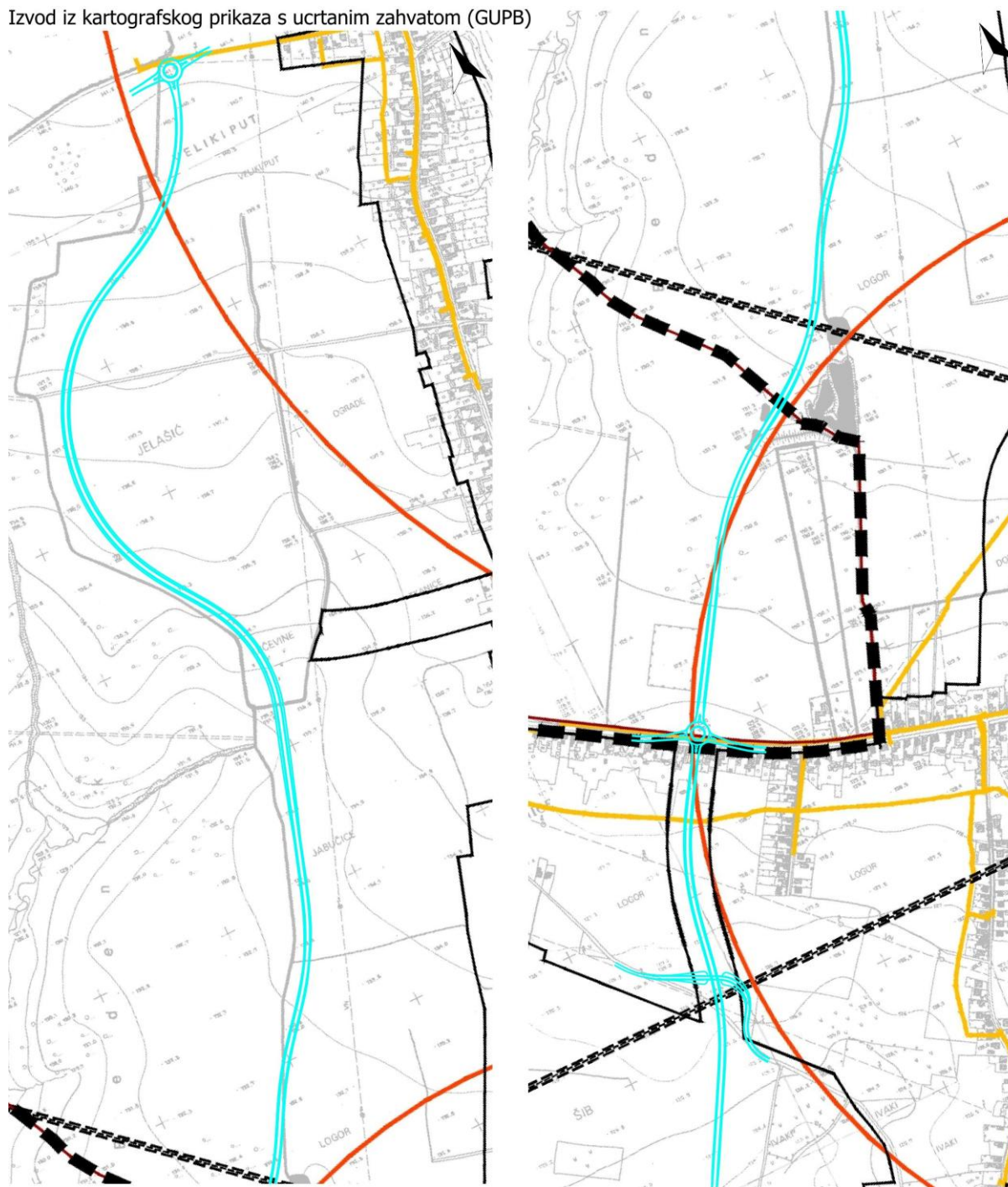
  JAVNI PARKING I GARAŽA

 BENZINSKA POSTAJA

postojeće	planirano	ŽELJEZNIČKI PROMET
		ŽELJEZNIČKA PRUGA OD ZNAČAJA ZA LOKALNI PROMET L204 L203
		ŽELJEZNIČKA PRUGA ZA POSEBAN PROMET
		GRANICA KORIDORA ŽELJEZNIČKE PRUGE
		ŽELJEZNIČKI KOLODVOR
		STAJALIŠTE ŽELJEZNICE
		CESTOVNI PRIJELAZ U JEDNOJ RAZINI
		PRIJELAZI U DVIJE RAZINE



Izvod iz kartografskog prikaza s ucrtanim zahvatom (GUPB)

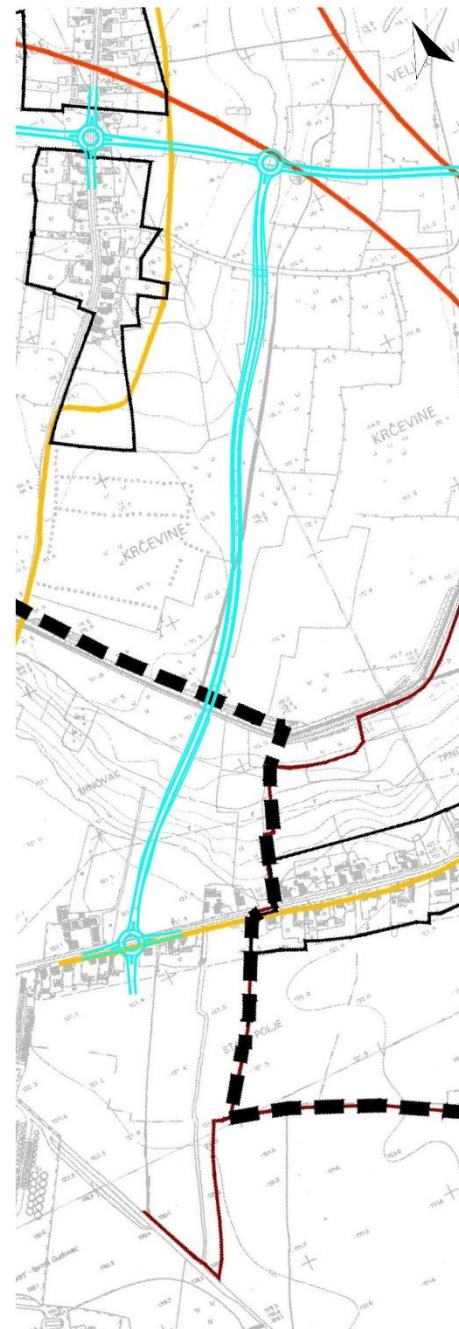
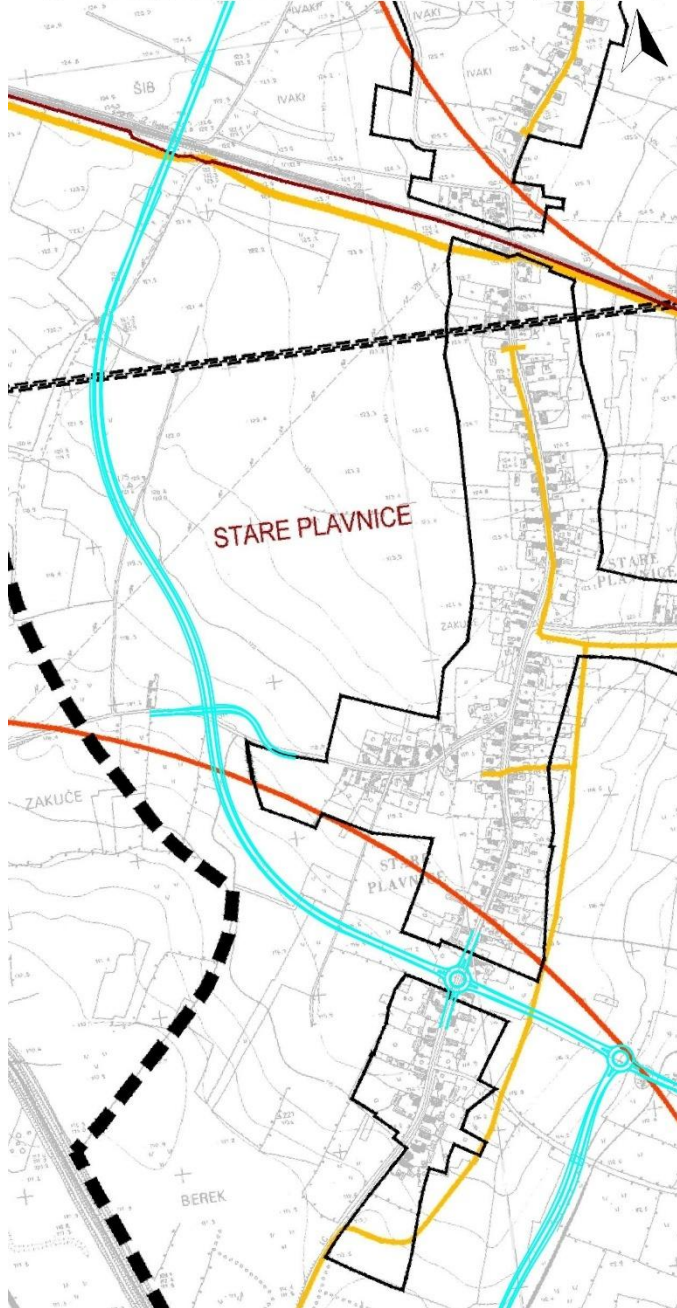


TUMAČ OZNAKA

— zapadna obilaznica Bjelovara

-službeni tumač oznaka za karografski prilog 3.2. Pošta i elektroničke komunikacije (GUPB), nalazi se u nastavku

Izvod iz kartografskog prikaza s ucrtanim zahvatom (GUPB)



TUMAČ OZNAKA

— zapadna obilaznica Bjelovara

-službeni tumač oznaka za kartografski prilog 3.2. Pošta i elektroničke komunikacije (GUPB), nalazi se u nastavku

**Grafički prikaz 1-20: Izvod iz kartografskog prikaza 3.2. Pošta i elektroničke komunikacije s ucrtanim zahvatom**

*Izvor: Generalni urbanistički plan grada Bjelovara*

## 3.2. POŠTA I ELEKTRONIČKE KOMUNIKACIJE

### TUMAČ ZNAKOVA

#### TERITORIJALNE I STATISTIČKE GRANICE



-  OBUHVAT GUP-a
-  GRANICA NASELJA

#### OSTALE GRANICE




-  GRAĐEVINSKO PODRUČJE

### POŠTA I ELEKTRONIČKE KOMUNIKACIJE

postojeće | planirano **POŠTA**

-  GLAVNI POŠTANSKI CENTAR
-  POŠTANSKI CENTAR
-  JEDINICA POŠTANSKE MREŽE


postojeće | planirano **TELEFONSKA MREŽA - KOMUTACIJSKI ČVOROVI U NEPOKRETNJ MREŽI**

-  TRANZITNA TELEFONSKA CENTRALA
-  MJESNA TELEFONSKA CENTRALA
-  PODRUČNA TELEFONSKA CENTRALA

postojeće | planirano **VODOVI I KANALI**

-  MAGISTRALNI VODOVI I KANALI
-  KORISNIČKI I SPOJNI VODOVI I KANALI

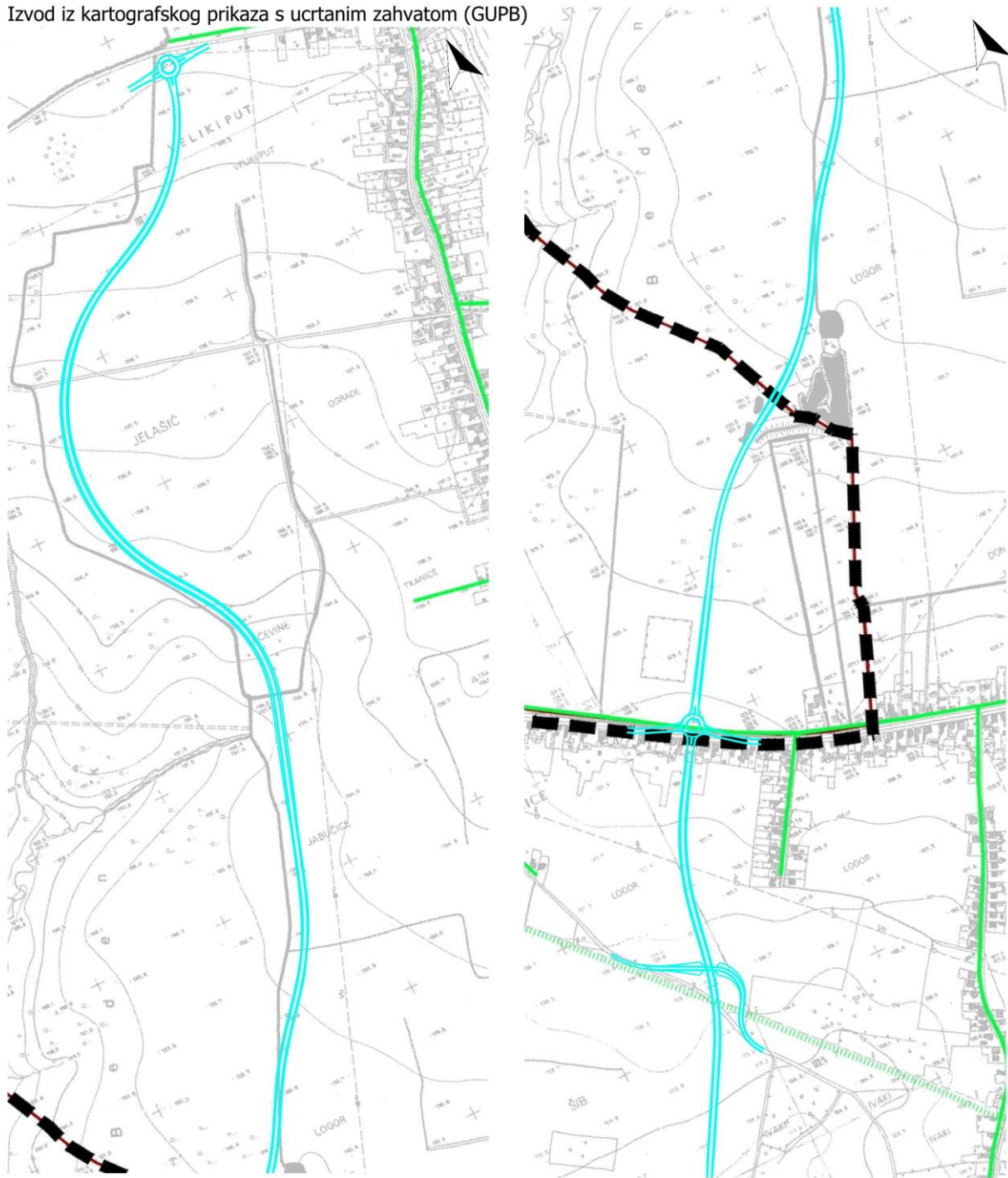
postojeće | planirano **POKRETNE KOMUNIKACIJE**

-  RADIO RELEJNA POSTAJA
-  BAZNA RADIJSKA STANICA
-  ELEKTRONIČKA KOMUNIKACIJSKA ZONA  
(područje smještaja samostojećeg antenskog stupa EK)

postojeće	planirano	<b>RADIO I TV SUSTAV VEZA</b>
		VEĆA POSTAJA RADIO I TV
		RADIJSKI KORIDOR
postojeće	planirano	<b>KABELSKA TV</b>
		KTV GLAVNA POSTAJA
		KTV PRIJEMNI ANTENSKI SUSTAV



Izvod iz kartografskog prikaza s ucrtanim zahvatom (GUPB)

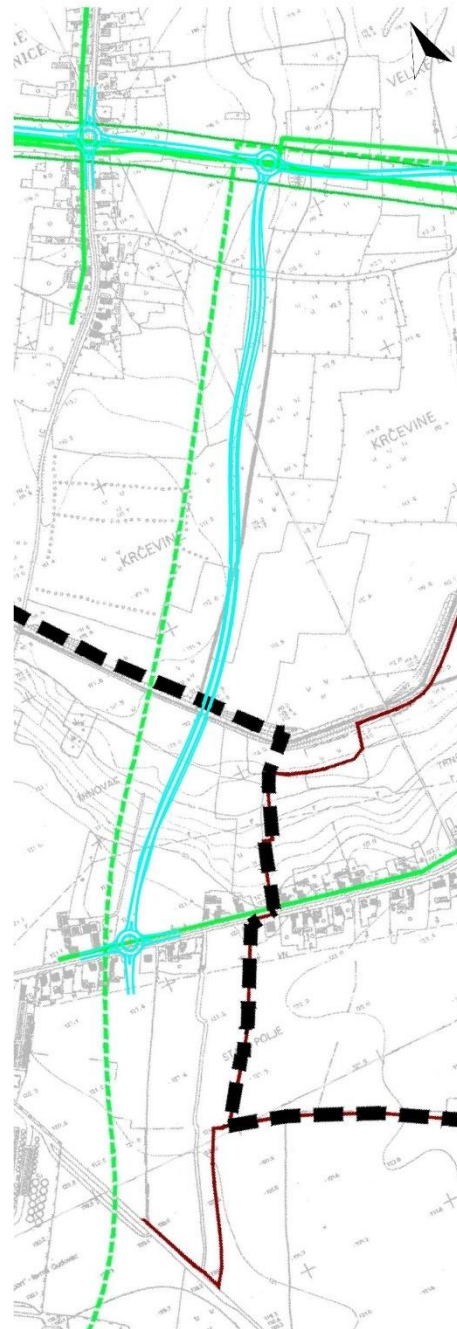
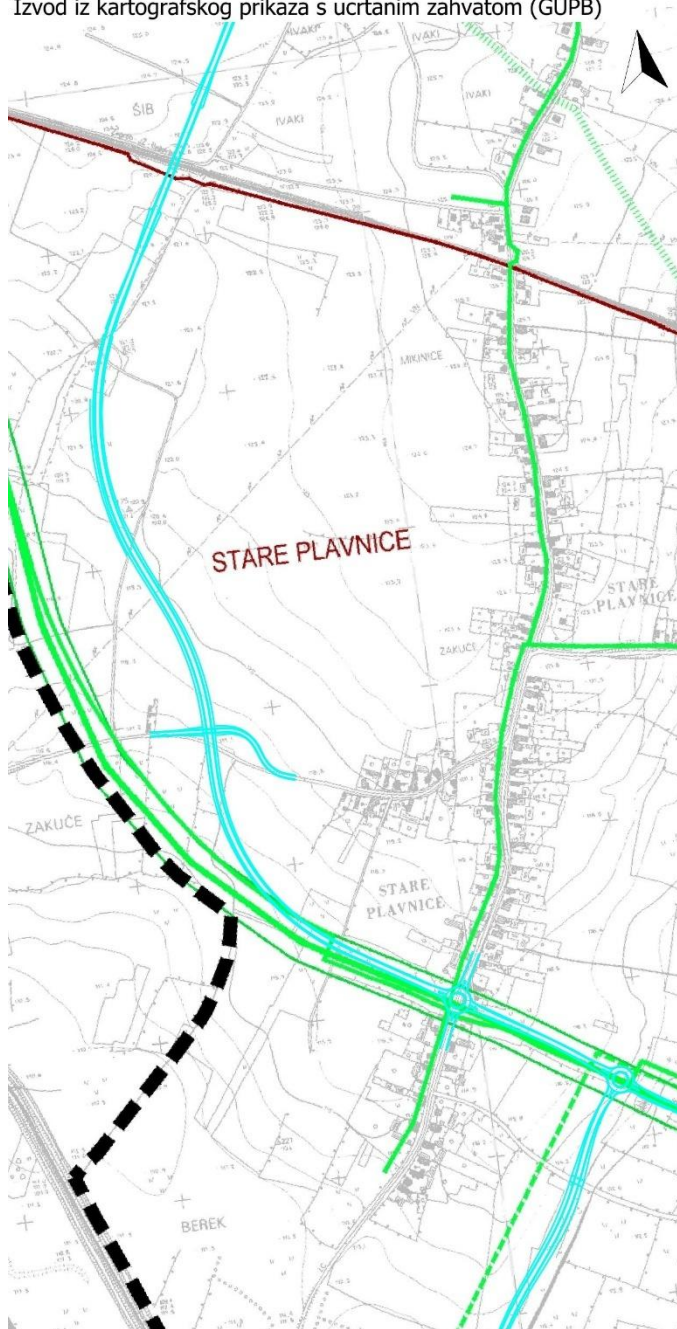


TUMAČ OZNAKA

— zapadna obilaznica Bjelovara

-službeni tumač oznaka za karografski prilog 3.3. Proizvodnja i cijevni transport plina (GUPB), nalazi se u nastavku

Izvod iz kartografskog prikaza s ucrtanim zahvatom (GUPB)



TUMAČ OZNAKA

— zapadna obilaznica Bjelovara

-službeni tumač oznaka za kartografski prilog 3.3. Proizvodnja i cijevni transport plina (GUPB), nalazi se u nastavku

**Grafički prikaz 1-22: Izvod iz kartografskog prikaza 3.3. Proizvodnja i cijevni transport plina s ucrtanim zahvatom**

*Izvor: Generalni urbanistički plan grada Bjelovara*

### 3.3. PROIZVODNJA I CIJEVNI TRANSPORT NAFTE I PLINA

#### TUMAČ ZNAKOVA

##### TERITORIJALNE I STATISTIČKE GRANICE

















-  OBUHVAT GUP-a
-  GRANICA NASELJA

##### OSTALE GRANICE

-  GRAĐEVINSKO PODRUČJE

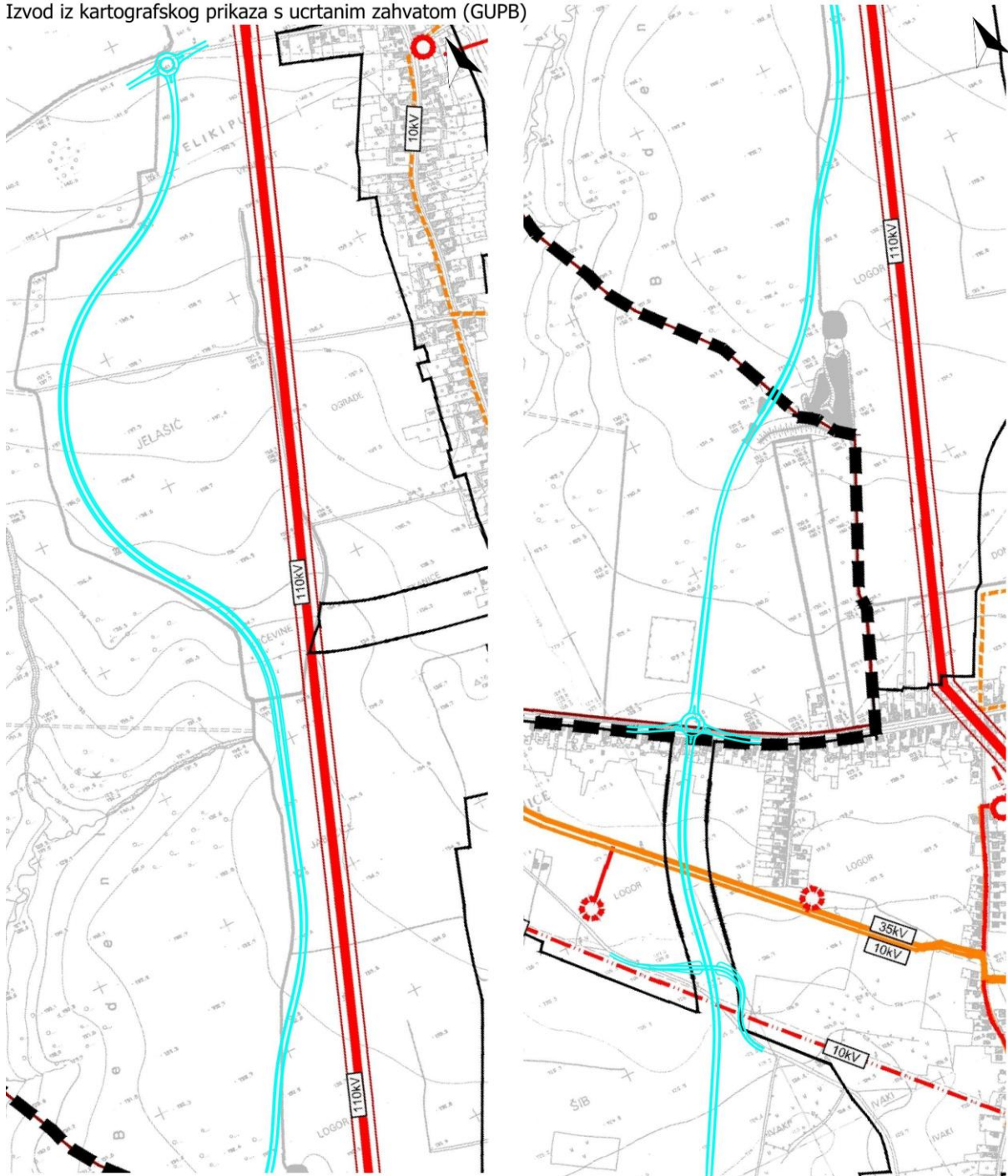
postojeće | planirano

##### TRANSPORT NAFTE I PLINA

- |   |   |   |
|---|---|---|
|    |   | MJERNO REGULACIONI ČVOR                 |
|    |   | MJERNO REDUKCIJSKA STANICA              |
|   |   | REDUKCIJSKA STANICA                     |
|  |   | BLOKADNA STANICA                        |
|  |   | SKLADIŠTE NAFTE I NAFTNIH DERIVATA      |
|  |   | PRODUKTOVOD                             |
|  |   | MAGISTRALNI NAFTOVOD                    |
|  |  | MAGISTRALNI PLINOVOD                    |
|  |   | MAGISTRALNI PLINOVOD - nije u funkciji  |
|  |  | LOKALNI PLINOVOD                        |
|  |   | KONDENZATOVOD                           |
|  |   | ZAŠTITNI KORIDOR MAGISTRALNOG PLINOVODA |
|  |   | ZAŠTITNI KORIDOR PRODUKTOVODA           |



Izvod iz kartografskog prikaza s ucrtanim zahvatom (GUPB)

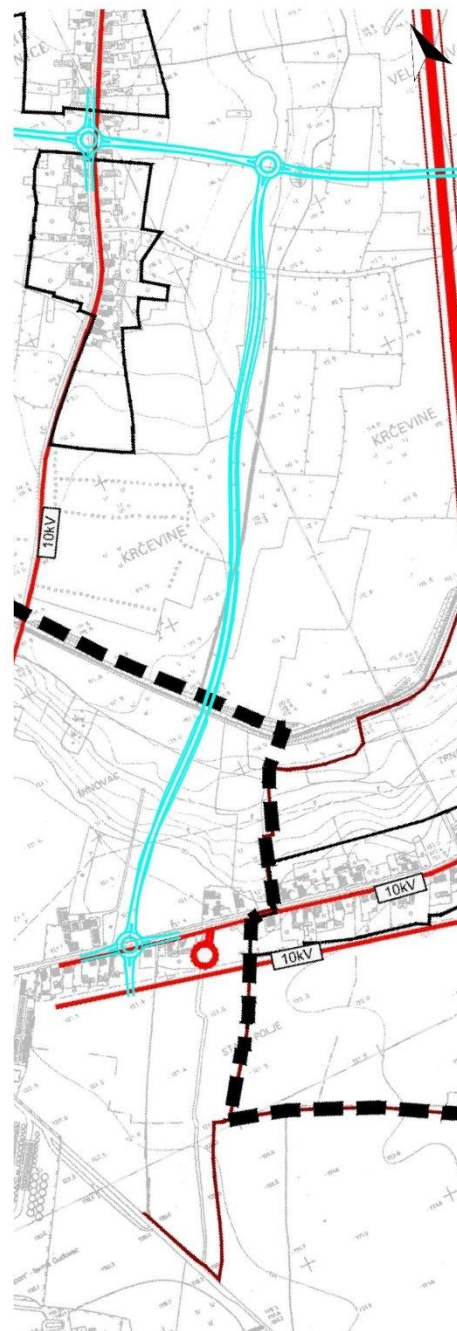
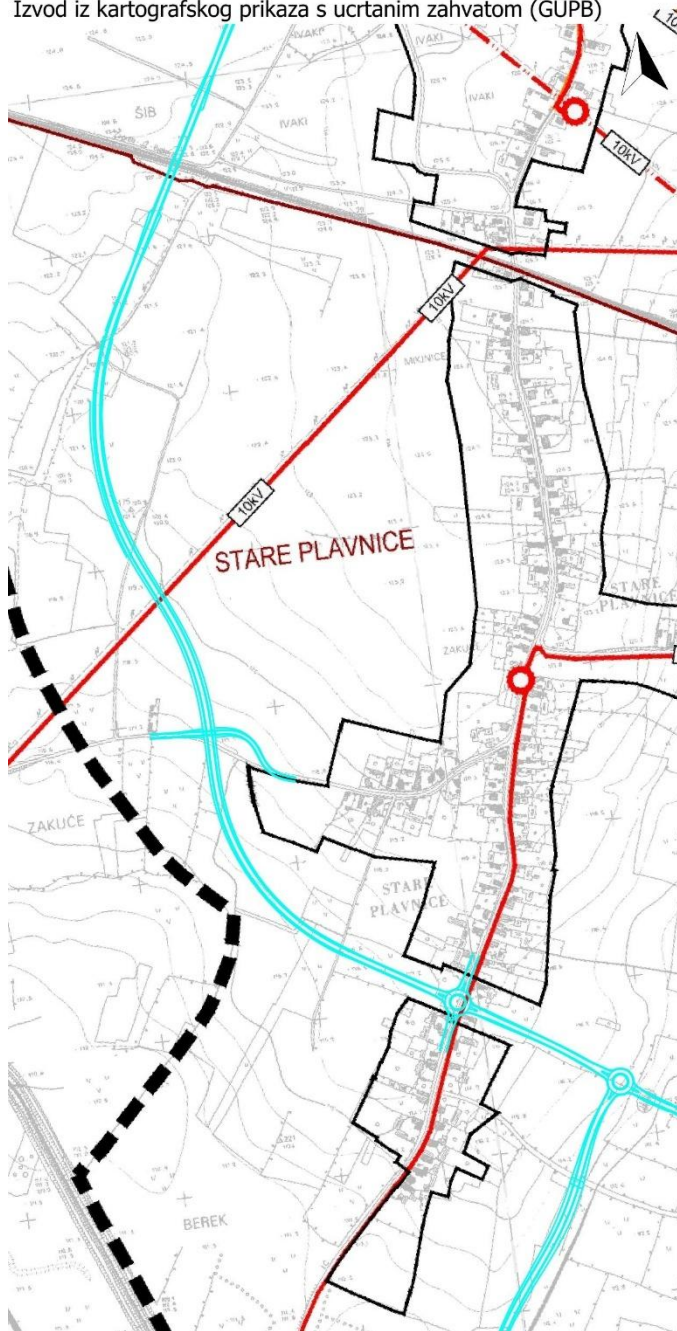


TUMAČ OZNAKA

— zapadna obilaznica Bjelovara

-službeni tumač oznaka za karografski prilog 3.4. Elektroenergetska mreža (GUPB), nalazi se u nastavku

Izvod iz kartografskog prikaza s ucrtanim zahvatom (GUPB)



TUMAČ OZNAKA

— zapadna obilaznica Bjelovara

-službeni tumač oznaka za kartografski prilog 3.4. Elektroenergetska mreža (GUPB), nalazi se u nastavku

**Grafički prikaz 1-24: Izvod iz kartografskog prikaza 3.4. Elektroenergetska mreža s ucrtanim zahvatom**

*Izvor: Generalni urbanistički plan grada Bjelovara*

### 3.4. ELEKTROENERGETSKA MREŽA

#### TUMAČ ZNAKOVA

##### TERITORIJALNE I STATISTIČKE GRANICE







	OBUHVAT GUP-a
	GRANICA NASELJA

##### OSTALE GRANICE











	GRAĐEVINSKO PODRUČJE
---	----------------------

#### ELEKTROENERGETIKA

##### TRANSFORMATORSKA I RASKLOPNA POSTROJENJA

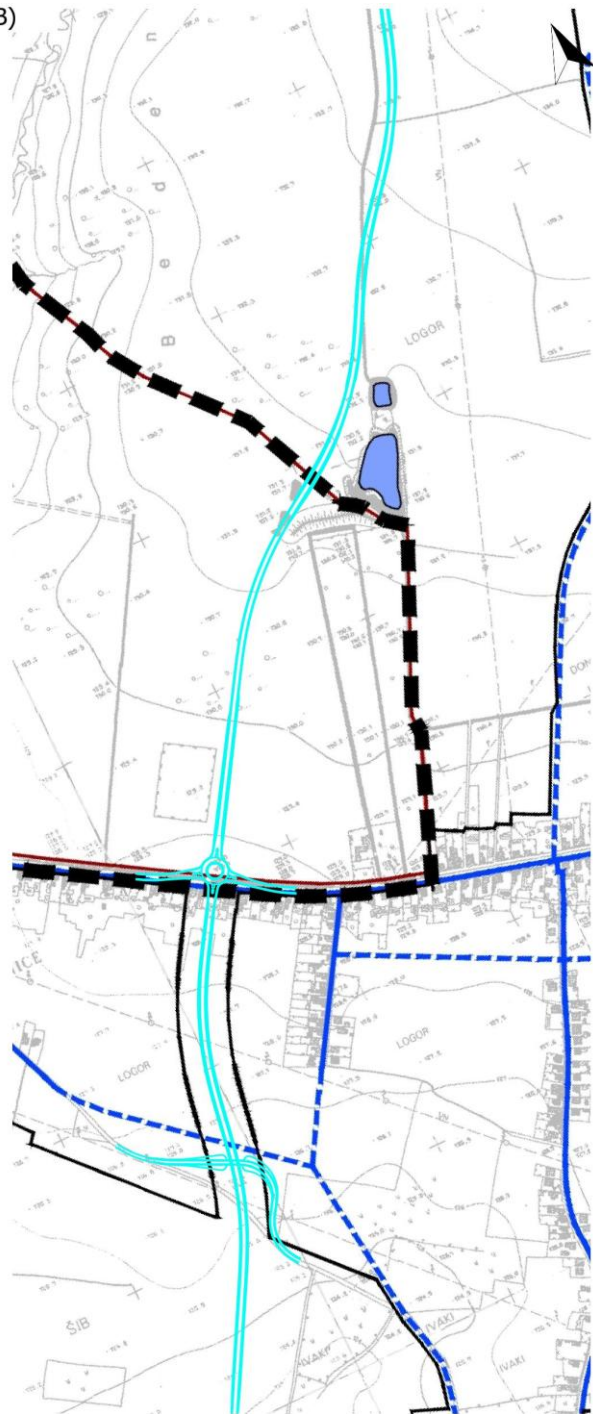
postojeće	planirano	
		TS 110/35 kV
		TS 35/10(20) kV
		TS 10(20)/0,4 kV
		TS 10(20)/0,4 kV - napuštanje

##### ELEKTROPRIJENOSNI UREĐAJI

postojeće	planirano	
		DALEKOVOD 110 kV
		DALEKOVOD 35(20) kV
		DALEKOVOD 10(20) kV
		DALEKOVOD 10(20) kV - napuštena trasa
		GRANICA KORIDORA DALEKOVODA
		KABEL 110 kV
		KABEL 35 kV
		KABEL 35 kV - napuštena trasa
		KABEL 10(20) kV
		KABEL 10(20) kV - napuštena trasa



Izvod iz kartografskog prikaza s ucrtanim zahvatom (GUPB)

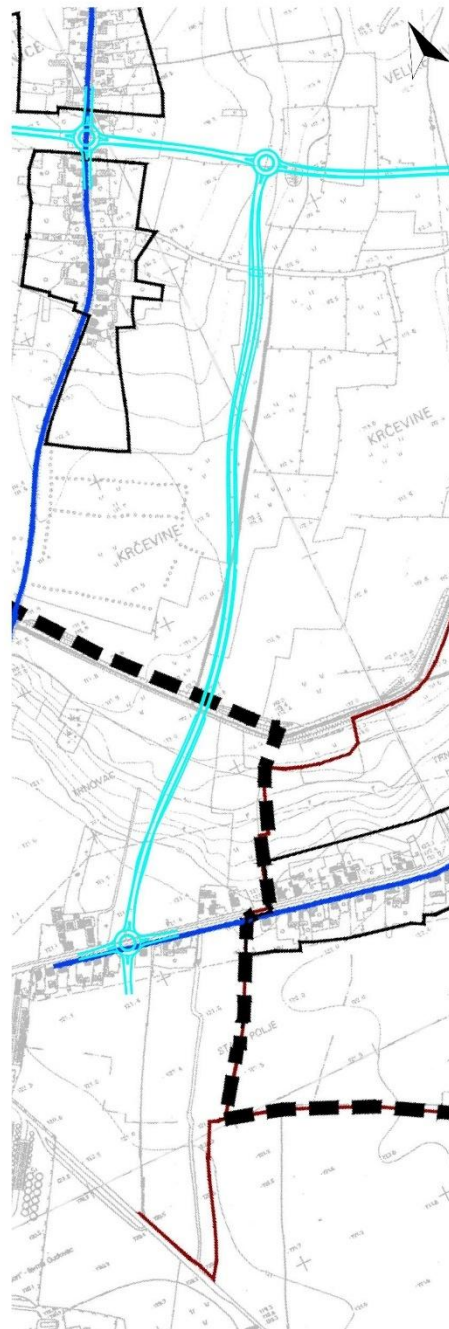
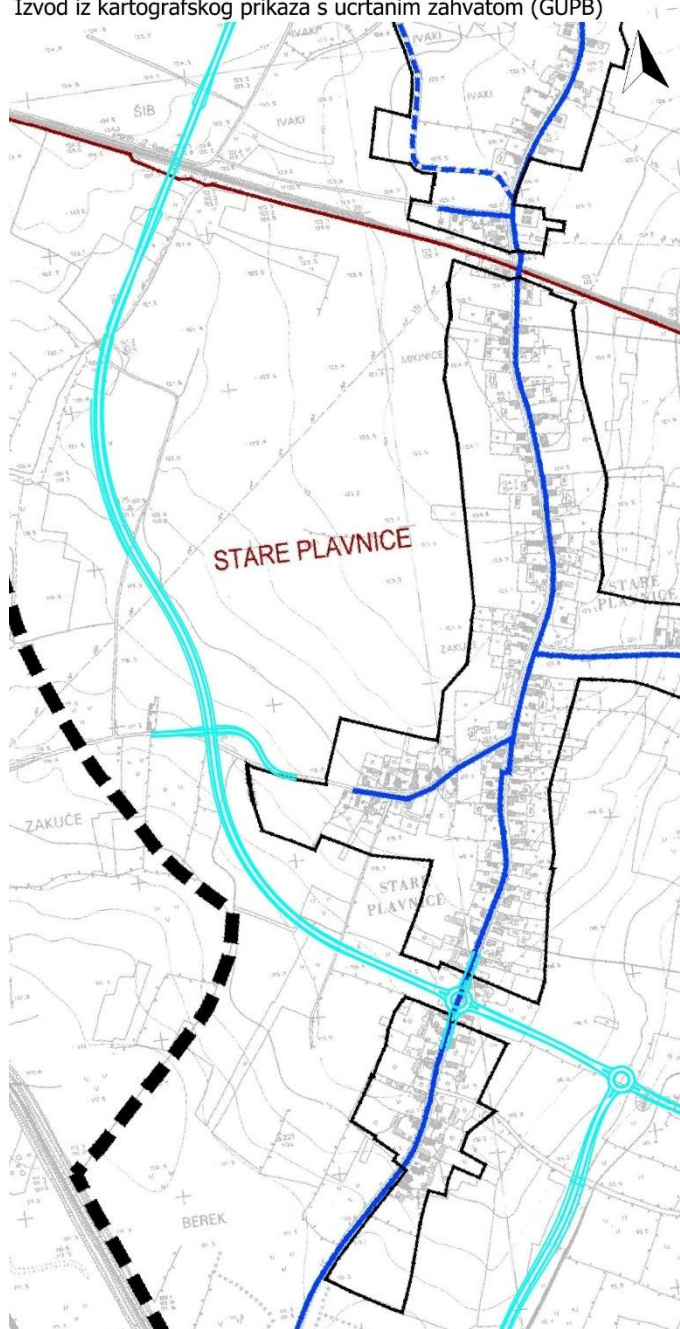


TUMAČ OZNAKA

— zapadna obilaznica Bjelovara

-službeni tumač oznaka za karografski prilog 3.5. Vodnogospodarski sustav - vodoopskrba i korištenje voda (GUPB), nalazi se u nastavku

Izvod iz kartografskog prikaza s ucrtanim zahvatom (GUPB)



TUMAČ OZNAKA

— zapadna obilaznica Bjelovara

-službeni tumač oznaka za kartografski prilog 3.5. Vodnogospodarski sustav - vodoopskrba i korištenje voda (GUPB), nalazi se u nastavku

**Grafički prikaz 1-26: Izvod iz kartografskog prikaza 3.5. Vodnogospodarski sustav - vodoopskrba i korištenje voda s ucrtanim zahvatom**

*Izvor: Generalni urbanistički plan grada Bjelovara*

### 3.5. VODNOGOSPODARSKI SUSTAV - VODOOPSKRBA I KORIŠTENJE VODA

#### TUMAČ ZNAKOVA

##### TERITORIJALNE I STATISTIČKE GRANICE



OBUHVAT GUP-a



GRANICA NASELJA

##### OSTALE GRANICE



GRAĐEVINSKO PODRUČJE

postojeće

planirano

##### KORIŠTENJE VODA - VODOOPSKRBA



MAGISTRALNI OPSKRBNI CJEVOVOD



OSTALI VODOOPSKRBNI CJEVOVODI

postojeće

planirano

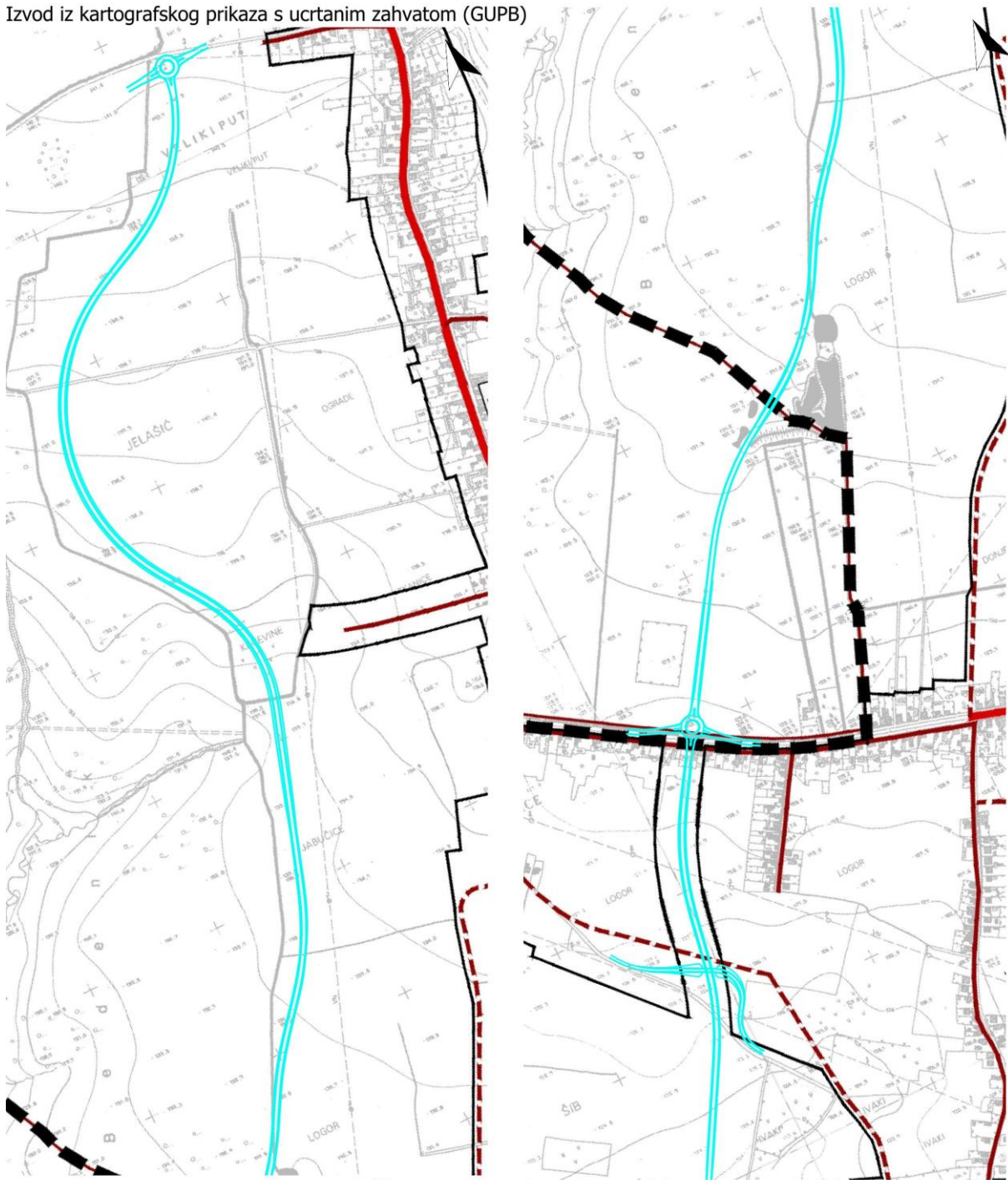
##### KORIŠTENJE VODA



RIBNJAK



Izvod iz kartografskog prikaza s ucrtanim zahvatom (GUPB)

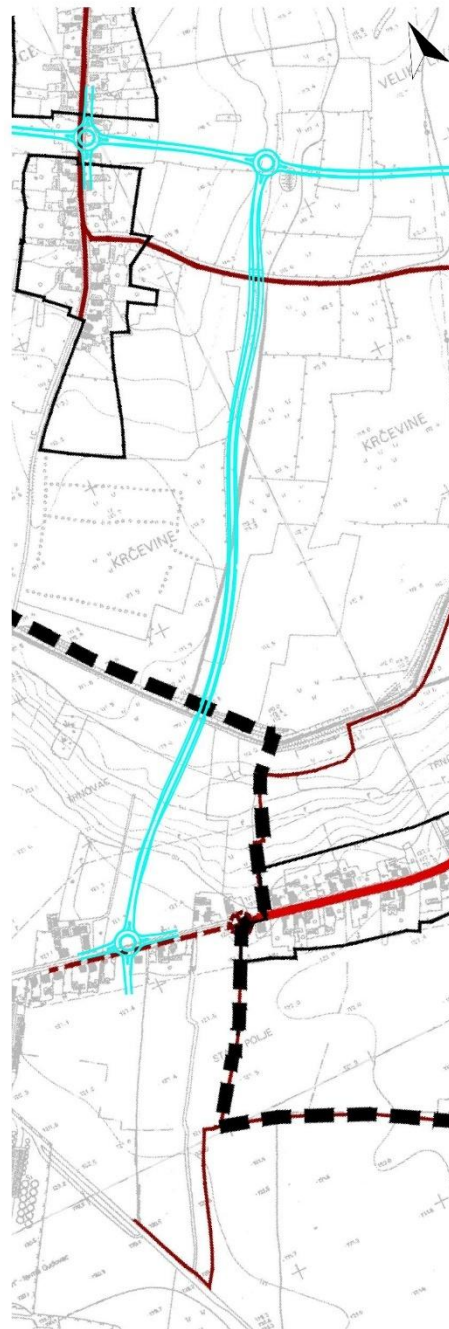
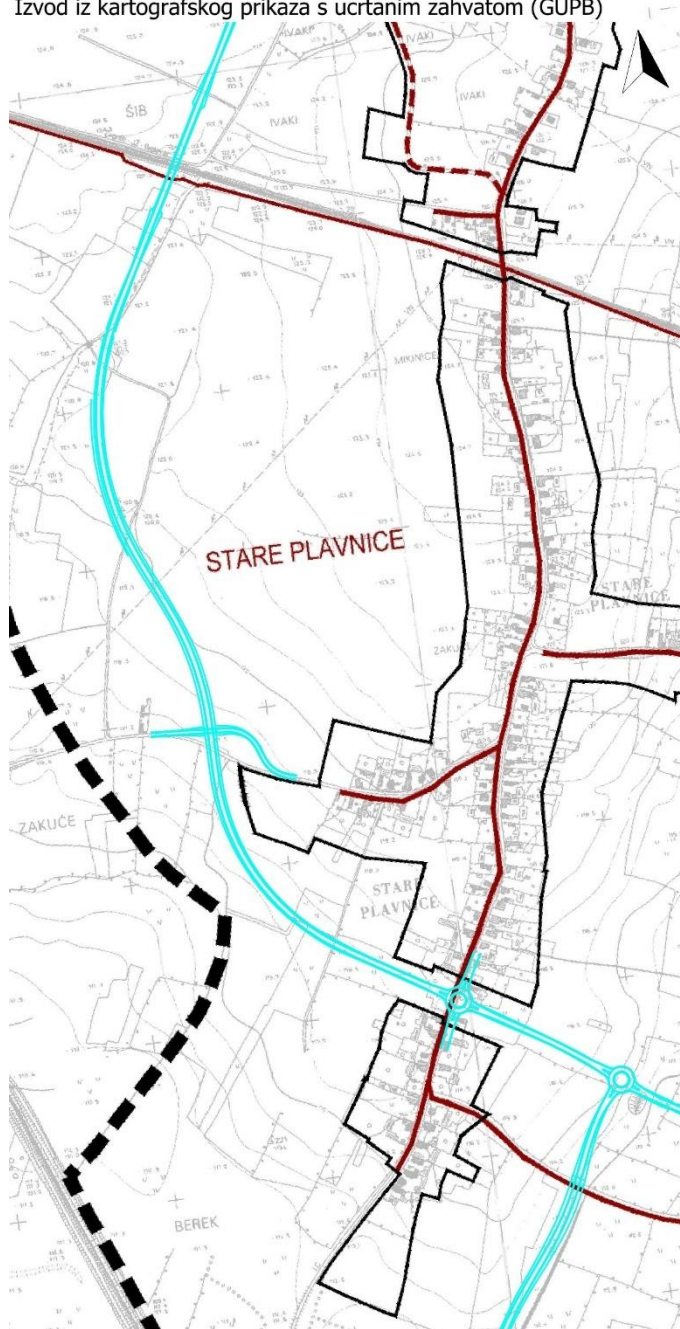


TUMAČ OZNAKA

— zapadna obilaznica Bjelovara

-službeni tumač oznaka za karografski prilog 3.6. Odvodnja otpadnih voda, uređenje vodotoka, obrada i skladištenje otpada (GUPB), nalazi se u nastavku

Izvod iz kartografskog prikaza s ucrtanim zahvatom (GUPB)



TUMAČ OZNAKA

— zapadna obilaznica Bjelovara

-službeni tumač oznaka za karografski prilog 3.6. Odvodnja otpadnih voda, uređenje vodotoka, obrada i skladištenje otpada (GUPB), nalazi se u nastavku

**Grafički prikaz 1-28: Izvod iz kartografskog prikaza 3.6. Odvodnja otpadnih voda, uređenje vodotoka, obrada i skladištenje otpada s ucrtanim zahvatom**

*Izvor: Generalni urbanistički plan grada Bjelovara*

### 3.6. ODVODNJA OTPADNIH VODA, UREĐENJE VODOTOKA, OBRADA I SKLADIŠTENJE OTPADA

#### TUMAČ ZNAKOVA

##### TERITORIJALNE I STATISTIČKE GRANICE

	OBUHVAT GUP-a
	GRANICA NASELJA



##### OSTALE GRANICE

	GRAĐEVINSKO PODRUČJE
---	----------------------



postojeće	planirano	<b>ODVODNJA OTPADNIH VODA</b>
-----------	-----------	-------------------------------

		UREĐAJ ZA PROČIŠĆAVANJE OTPADNIH VODA
		ISPUST OTPADNIH VODA - PLANIRANO UKIDANJE
		ISPUST OTPADNIH VODA
		CRPNA STANICA
		KIŠNI PRELJEV
		RETENCIJSKI BAZEN
		CRPNA STANICA / KIŠNI PRELJEV
		GLAVNI ODVODNI KANAL (KOLEKTOR)
		OSTALI ODVODNI KANALI
		TLAČNI CJEVOVOD

postojeće	planirano	<b>OBRADA I SKLADIŠTENJE OTPADA</b>
-----------	-----------	-------------------------------------

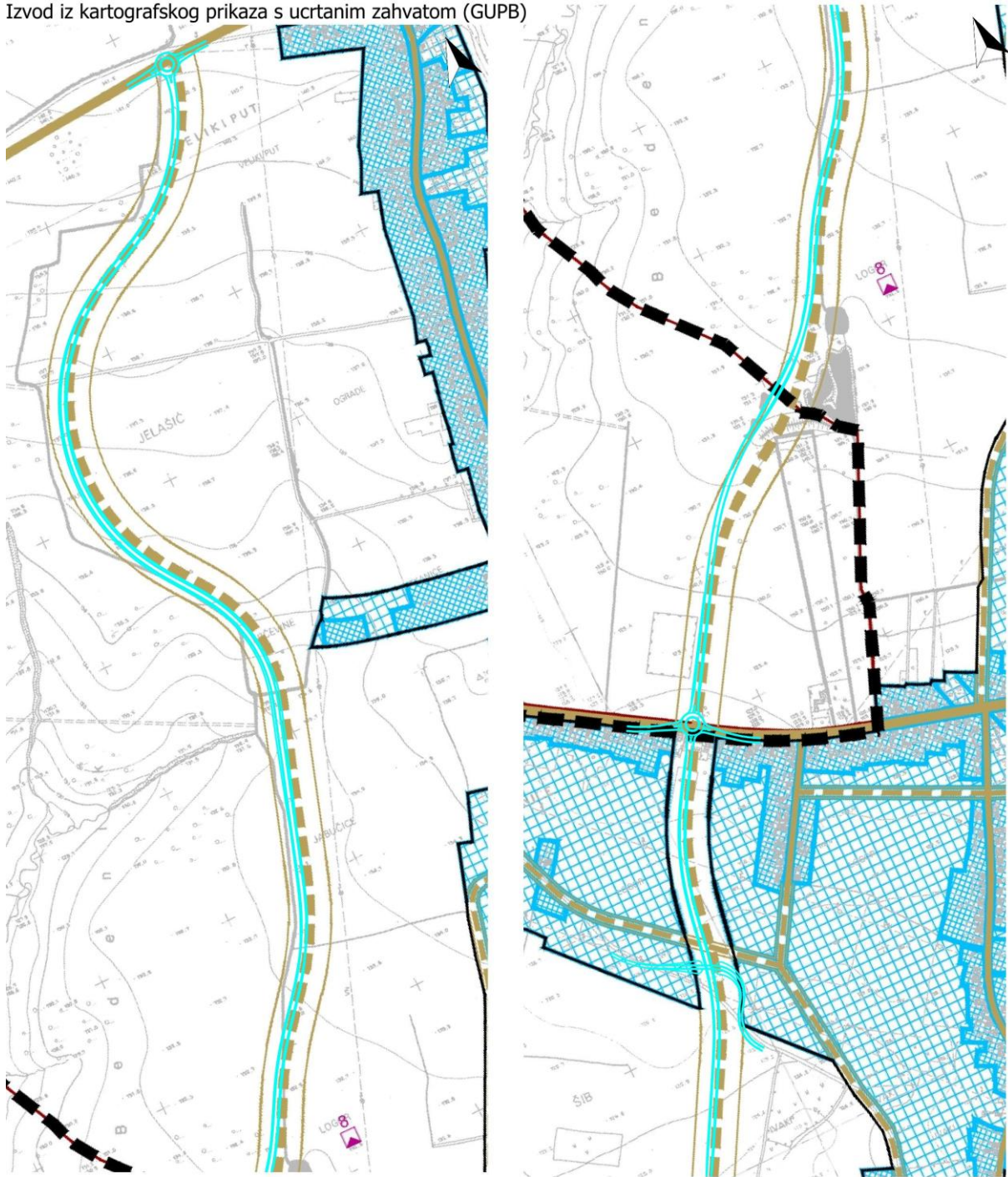
		OPASNI OTPAD - skladištenje i obrada do određenog stupnja
		NEOPASNI TEHNOLOŠKI OTPAD - predobrada i skladištenje

postojeće	planirano	<b>UREĐENJE VODOTOKA I VODA, REGULACIJSKI I ZAŠTITNI SUSTAV</b>
-----------	-----------	---

		NASIP (OBALOUTVRDE)
		KANAL (ODTERETNI, LATERALNI)



Izvod iz kartografskog prikaza s ucrtanim zahvatom (GUPB)

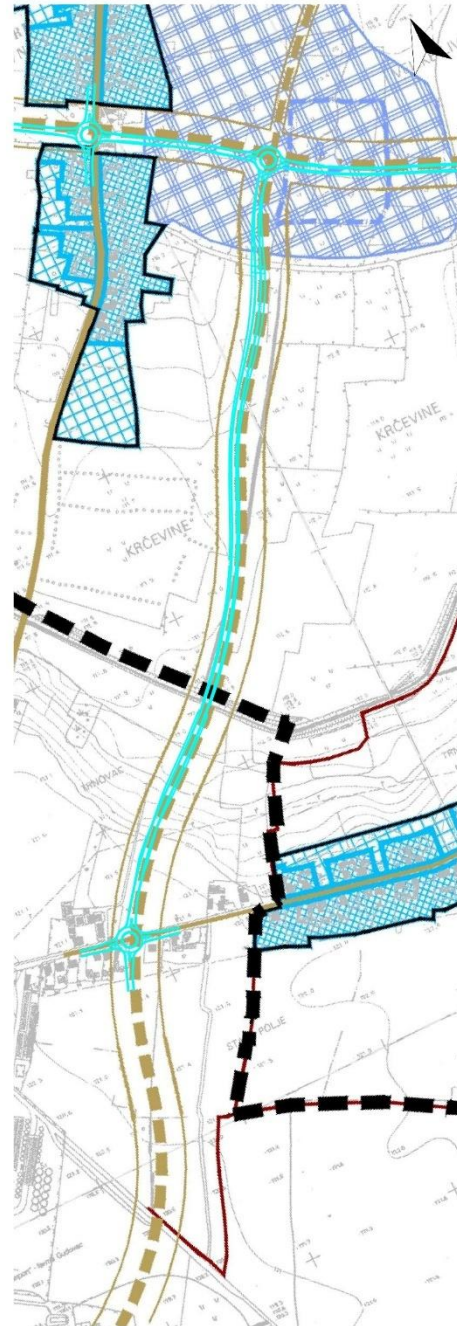
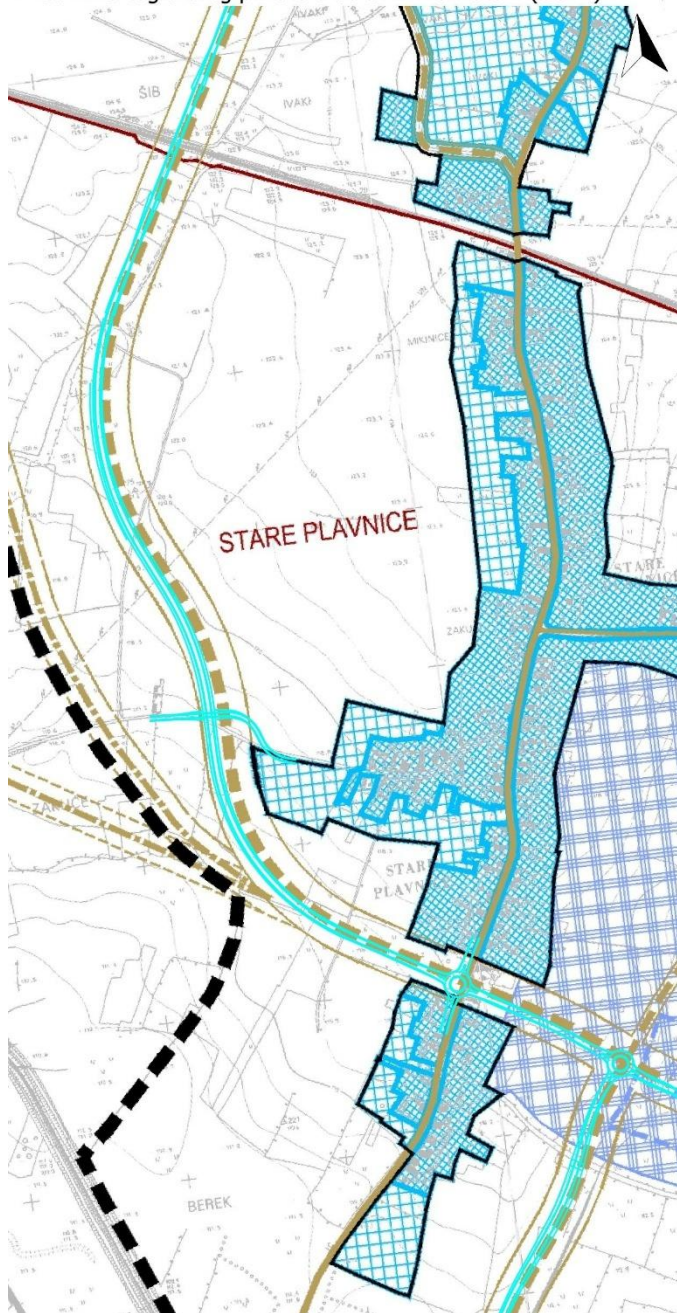


TUMAČ OZNAKA

— zapadna obilaznica Bjelovara

-službeni tumač oznaka za karografski prilog 4.1. Oblici korištenja (GUPB), nalazi se u nastavku

Izvod iz kartografskog prikaza s ucrtanim zahvatom (GUPB)



TUMAČ OZNAKA

— zapadna obilaznica Bjelovara

-službeni tumač oznaka za kartografski prilog 4.1. Oblici korištenja (GUPB), nalazi se u nastavku

### Grafički prikaz 1-30: Izvod iz kartografskog prikaza 4.1. Oblici korištenja s ucrtanim zahvatom

Izvor: Generalni urbanistički plan grada Bjelovara

## 4.1. OBLICI KORIŠTENJA

### TUMAČ ZNAKOVA

#### TERITORIJALNE I STATISTIČKE GRANICE



-  OBUHVAT GUP-a
-  GRANICA NASELJA

#### OSTALE GRANICE

-  GRAĐEVINSKO PODRUČJE
-  PROMETNICE





postojeće | planirano

#### OBLICI KORIŠTENJA

-  DOVRŠENI I PRETEŽNO DOVRŠENI DIJELOVI NASELJA  
Održavanje, sanacija, rekonstrukcija, obnova, zamjena, interpolacije i nova izgradnja na neizgrađenim parcelama u pretežno dovršenom dijelu naselja
-  NOVA GRADNJA I UREĐENJE U NEIZGRAĐENOM DIJELU NASELJA




#### OBLICI KORIŠTENJA UNUTAR ZONA ZAŠTITE POVIJESNE JEZGRE I U KONTAKTNOJ ZONI PREMA KONZERVATORSKOJ DOKUMENTACIJI

PREMA ODREDBAMA ZA PROVOĐENJE:

-  ZONA A (potpuna zaštita povijesnih struktura)
-  ZONA B (djelomična zaštita povijesnih struktura)
-  ZONA C (zona ambijentalne zaštite)
-  GRANICA ZAŠTITE KULTURNO POVIJESNE CJELINE

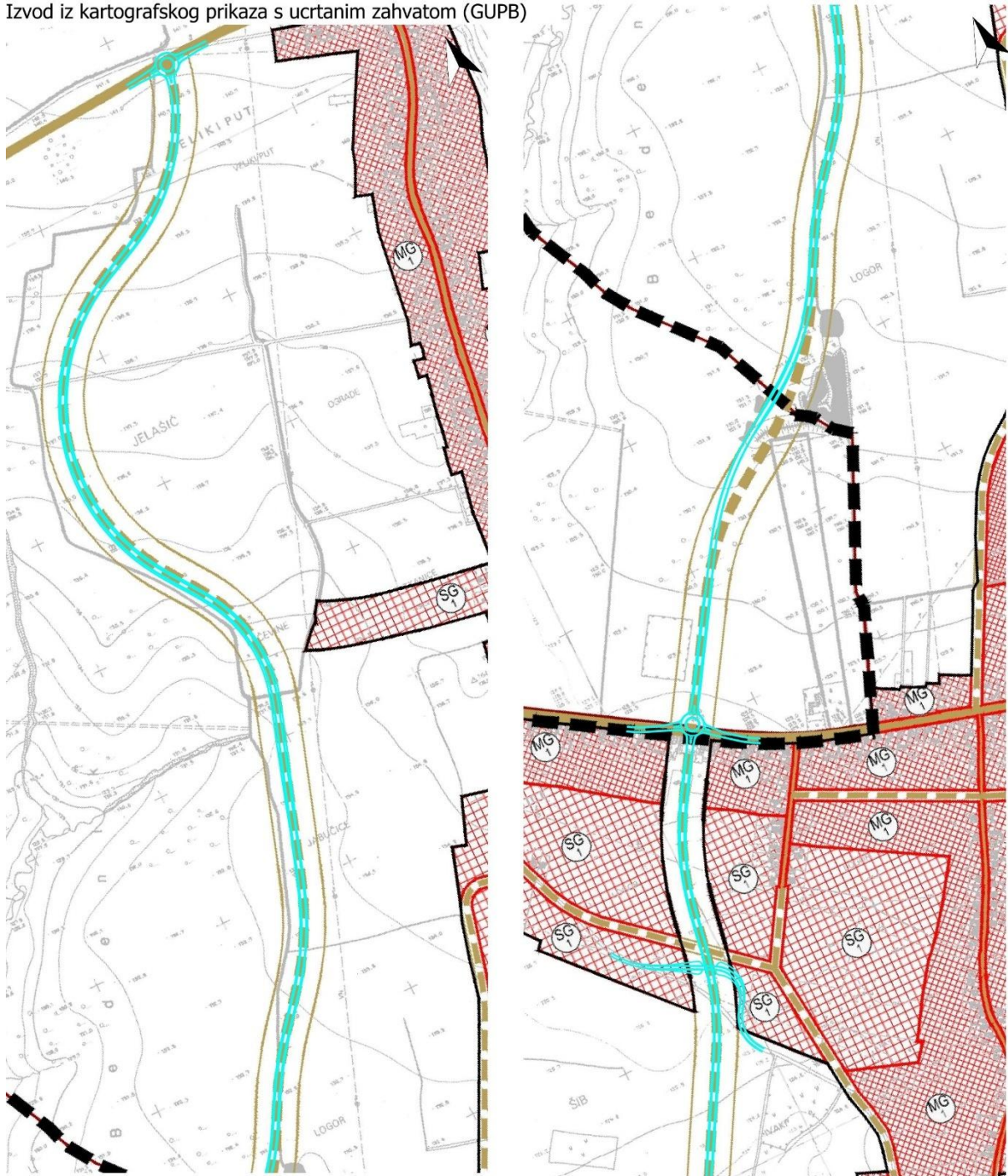
#### OBLICI KORIŠTENJA - ZAŠTITA ARHEOLOŠKIH ZONA I LOKALITETA

PREMA KONZERVATORSKOJ DOKUMENTACIJI I I ODREDBAMA ZA PROVOĐENJE

-  ARHEOLOŠKO PODRUČJE (ZONA)
-  PODRUČJE EVIDENTIRANOG NALAZA
-  ARHEOLOŠKI POJEDINAČNI LOKALITET



Izvod iz kartografskog prikaza s ucrtanim zahvatom (GUPB)

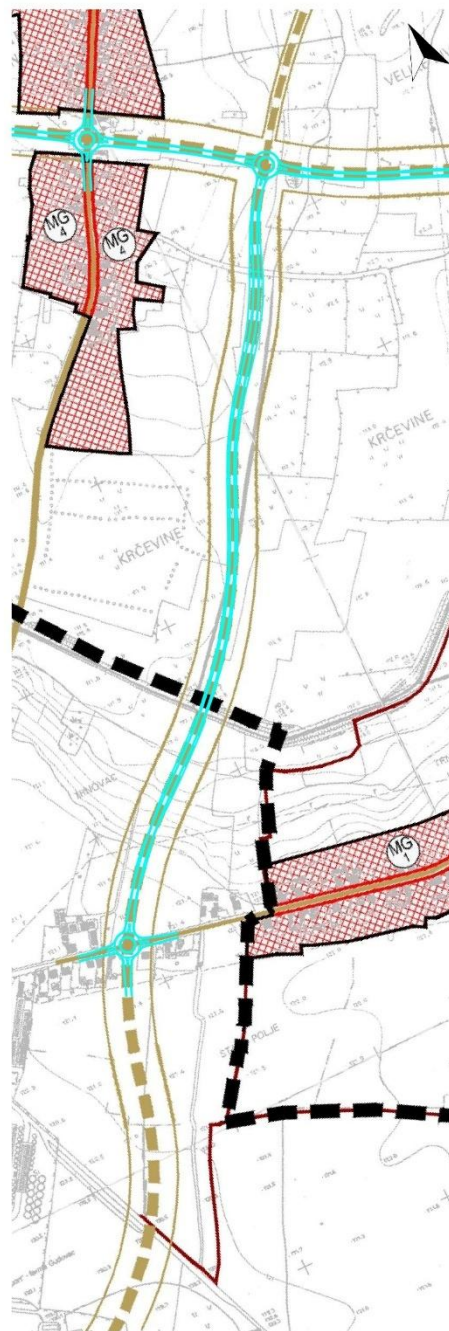
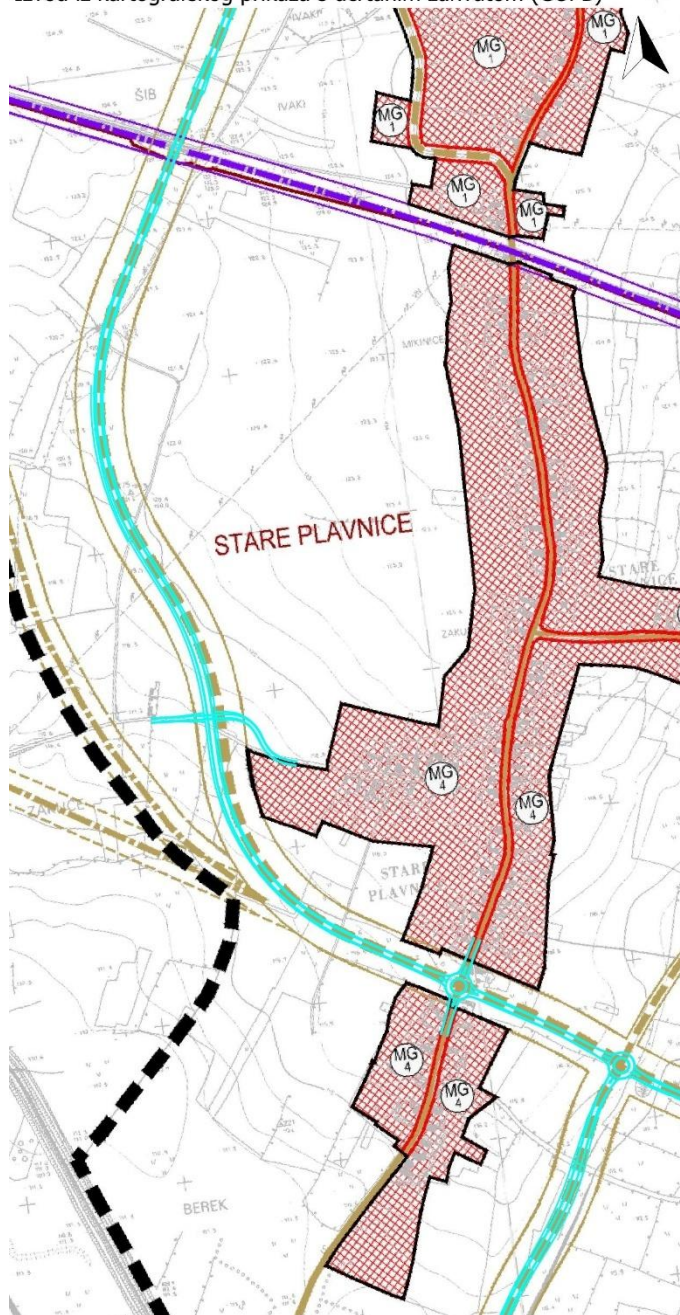


TUMAČ OZNAKA

— zapadna obilaznica Bjelovara

-službeni tumač oznaka zakarografski prilog 4.2. Način gradnje (GUPB), nalazi se u nastavku

Izvod iz kartografskog prikaza s ucrtanim zahvatom (GUPB)



TUMAČ OZNAKA

— zapadna obilaznica Bjelovara

-službeni tumač oznaka za kartografski prilog 4.2. Način gradnje (GUPB), nalazi se u nastavku

**Grafički prikaz 1-32: Izvod iz kartografskog prikaza 4.2. Način gradnje s ucrtanim zahvatom**

*Izvor: Generalni urbanistički plan grada Bjelovara*



## 4.2. NAČIN GRADNJE

### TUMAČ ZNAKOVA

#### TERITORIJALNE I STATISTIČKE GRANICE

-  OBUHVAT GUP-a
-  GRANICA NASELJA

#### OSTALE GRANICE

-  GRAĐEVINSKO PODRUČJE
-  GRANICA ZAŠTITE KULTURNO - POVIJESNE CJELINE

Visina i koeficijent izgrađenosti će se odrediti u propisanom postupku (akt Ministarstva kulture ili uvjeti iz Urbanističkog plana uređenja). Za svaku česticu primjenjuju se oznake načina gradnje bez indexa.

**NAPOMENA:** Unutar infrastrukturnih koridora prema Karti 1, načini i uvjeti gradnje utvrđuju se prema posebnim propisima.






H = VISINA (visina do krovnog vijenca)  
H<sub>s</sub> = UKUPNA VISINA (visina sljemena)

-  PROMETNICE
-  ŽELJEZNIČKA PRUGA

#### NAČIN GRADNJE




#### PRETEŽNO INDIVIDUALNA I OBITELJSKA GRADNJA (slobodnostojeće, dvojne i ugrađene građevine)

- |  |  |   |
|--|--|---|
| <p> = <math>\left\{ \begin{array}{l} \text{G}_{\text{st}} = 50 \text{ st/ha} \\ K_{\text{ij}} (\text{slobodnostojeće}) = 30\% \\ K_{\text{ij}} (\text{dvojni}) = 40\% \\ H = \text{max. } 8,0 \text{ m} \\ H_{\text{s}} = \text{max. } 12,0 \text{ m} \end{array} \right.</math></p>    | <p> = <math>\left\{ \begin{array}{l} \text{G}_{\text{st}} = 50-80 \text{ st/ha} \\ K_{\text{ij}} (\text{slobodnostojeće}) = 50\% \\ K_{\text{ij}} (\text{dvojni}) = 50\% \\ K_{\text{ij}} (\text{ugrađene}) = 50\% \\ H = \text{max. } 8,0 \text{ m} \\ H_{\text{s}} = \text{max. } 12,0 \text{ m} \end{array} \right.</math></p> | <p> = <math>\left\{ \begin{array}{l} \text{G}_{\text{st}} = 50-80 \text{ st/ha} \\ K_{\text{ij}} = 50\% \\ H = \text{max. } 8,0 \text{ m} \\ H_{\text{s}} = \text{max. } 12,0 \text{ m} \end{array} \right.</math></p> |
| <p> = <math>\left\{ \begin{array}{l} \text{G}_{\text{st}} = 50-80 \text{ st/ha} \\ K_{\text{ij}} (\text{slobodnostojeće}) = 50\% \\ K_{\text{ij}} (\text{dvojni}) = 50\% \\ H = \text{max. } 8,0 \text{ m} \\ H_{\text{s}} = \text{max. } 12,0 \text{ m} \end{array} \right.</math></p> | <p> = <math>\left\{ \begin{array}{l} \text{G}_{\text{st}} = 50 \text{ st/ha} \\ K_{\text{ij}} (\text{slobodnostojeće}) = 30\% \\ K_{\text{ij}} (\text{dvojni}) = 40\% \\ H = \text{max. } 6,0 \text{ m} \\ H_{\text{s}} = \text{max. } 10,0 \text{ m} \end{array} \right.</math></p>  |   |



#### VIŠESTAMBENA I PRETEŽNO VIŠESTAMBENA GRADNJA

- |  |   |
|--|---|
| <p>  </p> <p>  </p> <p>  </p> <p>  </p> <p>  </p> <p>= prema provedbenim odredbama<br/>(postojeća višestambena gradnja)</p> | <p> = <math>\left\{ \begin{array}{l} K_{\text{ij}} = \text{cca } 35\% \\ H = \text{cca } 16,5 \text{ m} \\ K_{\text{st}} = \text{cca } 1,6 \end{array} \right.</math></p> <p> =   H = max. 10,5 m</p> <p> =   H = max. 11,5 m</p> <p> =   H = max. 16,5 m</p> |
|--|---|



## MJEŠOVITA GRADNJA

$\text{MG}_1 =$	<p><math>G_{\text{br}} = 50 \text{ st/ha}</math>  <math>K_{\text{gr}} = 50\%</math></p> <p>- za parcele stambene i stambeno-poslovne namjene:  <math>H</math> (stambena namjena) = max. 8,0 m  <math>H_s</math> (stambena namjena) = max. 12,0 m</p> <p>- za parcele gospodarske namjene:            max. veličina parcele sa gospodarskim namjenama = 5.000 m<sup>2</sup>  <math>H</math> (gospodarska namjena) = max. 9,0 m  <math>H_s</math> (gospodarska namjena) = max. 11,0 m</p>	$\text{MG}_4 =$	<p><math>G_{\text{br}} = 50 \text{ st/ha}</math>  <math>K_{\text{gr}} = 50\%</math></p> <p><math>H</math> (stambena namjena) = max. 7,0 m  <math>H_s</math> (stambena namjena) = max. 10,5 m  <math>H</math> (gospodarska namjena) = max. 6,0 m  <math>H_s</math> (gospodarska namjena) = max. 8,0 m</p>
$\text{MG}_2 =$	<p><math>G_{\text{br}} = 50 \text{ st/ha}</math>  <math>K_{\text{gr}} = 50\%</math></p> <p>- za parcele stambene i stambeno-poslovne namjene:  <math>H</math> (stambena namjena) = max. 8,0 m  <math>H_s</math> (stambena namjena) = max. 12,0 m</p> <p>- za parcele gospodarske namjene:            max. veličina parcele sa gospodarskim namjenama = 2.000 m<sup>2</sup>  <math>H</math> (gospodarska namjena) = max. 9,0 m  <math>H_s</math> (gospodarska namjena) = max. 11,0 m</p>	$\text{MG}_5 =$	<p><math>G_{\text{br}} = 50 \text{ st/ha}</math></p> <p><math>H</math> (stambena namjena) = max. 7,0 m  <math>K_{\text{gr}}</math> (pretežno stambena namjena) = 50%  <math>H</math> (gospodarska namjena) = max. 6,0 m  <math>K_{\text{gr}}</math> (gospodarska namjena) = 60%</p>
$\text{MG}_3 =$	<p><math>G_{\text{br}} = 50 - 80 \text{ st/ha}</math>  <math>K_{\text{gr}} = 50 - 60\% \text{ max.}</math>  <math>H = \text{max. } 8,0 \text{ m}</math>  <math>H_s = \text{max. } 12,0 \text{ m}</math></p>	$\text{MG}_6 =$	<p><math>G_{\text{br}} = 80 \text{ st/ha}</math>  <math>K_{\text{gr}} = 50 - 60\%</math>  <math>H = \text{max. } 9,0 \text{ m}</math>  <math>H_s = \text{max. } 13,0 \text{ m}</math></p>
		$\text{MG}_7 =$	<p><math>G_{\text{br}} = 80 \text{ st/ha}</math>  <math>K_{\text{gr}} = 50 - 60\% \text{ max.}</math>  <math>H = \text{max. } 11,0 \text{ m}</math>  <math>H_s = \text{max. } 15,0 \text{ m}</math></p>
		$\text{MG}_8 =$	<p><math>G_{\text{br}} = \text{max. } 200 \text{ st/ha}</math>  <math>K_{\text{gr}} = 50 - 60\% \text{ max.}</math>  <math>H = \text{max. } 13,5 \text{ m}</math>  <math>H_s = \text{max. } 17,5 \text{ m}</math></p>



## GRAĐEVINE I ZONE POSEBNIH (DRUŠTVENIH, POSLOVNIH I SL.) NAMJENA I NAČINA GRADNJE

$\text{PG}_3 =$	$K_{\text{gr}} = 40\%$ $H = \text{max. } 12,0 \text{ m}$	$\text{PG}_8 =$	$K_{\text{gr}} = 60\%$ $H = \text{max. } 10,0 \text{ m}$	$\text{PG}_{13} =$	$H = \text{max. } 6,0 \text{ m}$
$\text{PG}_5 =$	$K_{\text{gr}} = 60\%$ $H = \text{max. } 8,0 \text{ m}$	$\text{PG}_9 =$	$K_{\text{gr}} = 40\%$ $H = \text{max. } 8,0 \text{ m}$	$\text{PG}_{14} =$	$K_{\text{gr}} = 50\%$ $H = \text{max. } 6,0 \text{ m}$ $H_s = \text{max. } 11,0 \text{ m}$
$\text{PG}_6 =$	$K_{\text{gr}} = 50\%$ $H = \text{max. } 10,0 \text{ m}$	$\text{PG}_{10} =$	$H_s = \text{max. } 14,5 \text{ m}$	$\text{PG}_{15} =$	$K_{\text{gr}} = 50\%$ $H_s = \text{prema važećim standardima za sportske građevine}$
$\text{PG}_7 =$	$K_{\text{gr}} = 30\%$	$\text{PG}_{12} =$	$K_{\text{gr}} = 50\%$ $H_s = \text{max. } 11,0 \text{ m}$	$\text{PG}_{16} =$	$K_{\text{gr}} = 30\%$ $H = \text{max. } 8,0 \text{ m}$
$\text{PG} =$	PREMA PROVEDBENIM ODREDBAMA, OVISNO O NAMJENI				

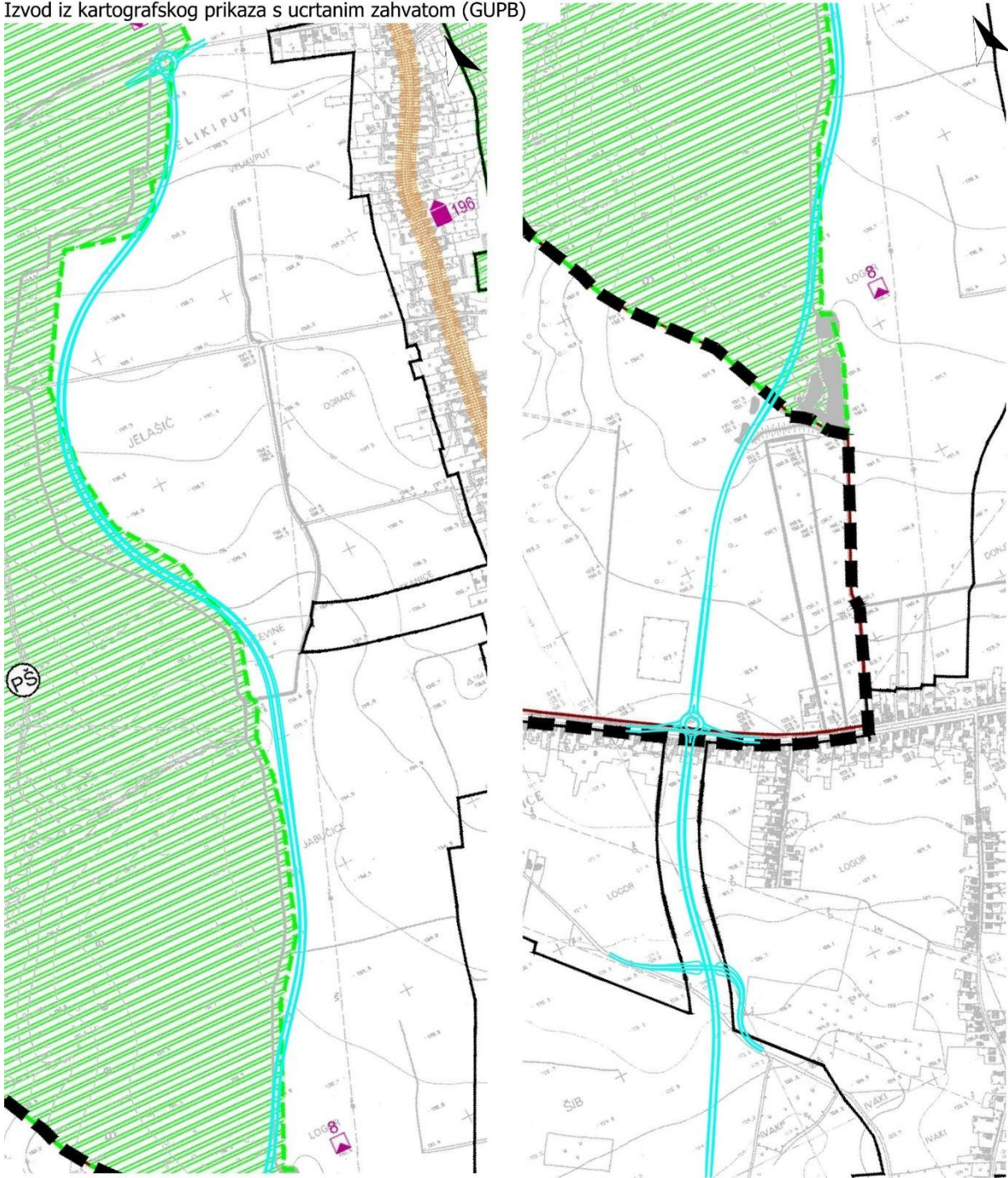


## GRAĐEVINE I ZONE POSEBNIH (INDUSTRIJSKIH, PRETEŽNO PROIZVODNIH) NAMJENA I NAČINA GRADNJE

$\text{IG}_2 =$	$K_{\text{gr}} = 50\%$ $H_s = \text{max. } 11,0 \text{ m}$	$\text{IG}_3 =$	$K_{\text{gr}} = 50\%$ $H_s = \text{max. } 12,0 \text{ m}$	$\text{IG}_4 =$	$K_{\text{gr}} = 50\%$ $H_s = \text{max. } 14,0 \text{ m}$ $H = \text{max. } 12,0 \text{ m}$
-----------------	---	-----------------	---	-----------------	--



Izvod iz kartografskog prikaza s ucrtanim zahvatom (GUPB)

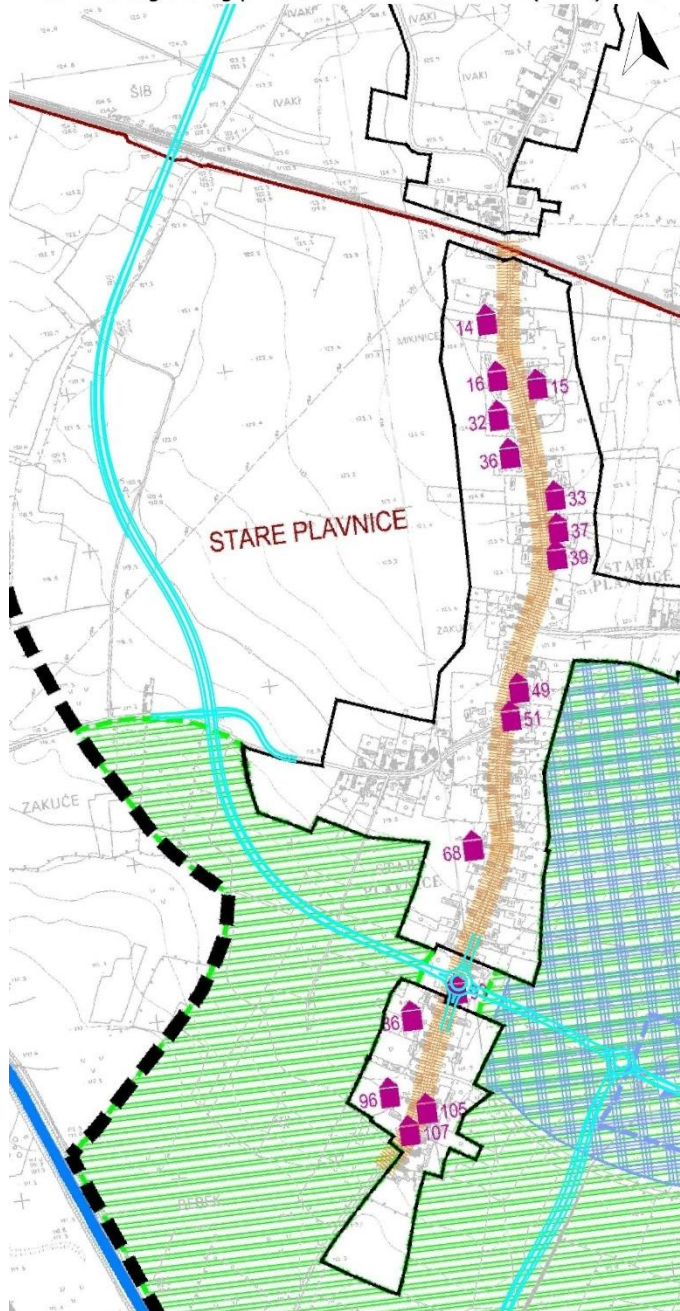


TUMAČ OZNAKA

— zapadna obilaznica Bjelovara

-službeni tumač oznaka za karografski priloge 4.3. Uvjeti korištenja (GUPB), nalazi se u nastavku

Izvod iz kartografskog prikaza s ucrtanim zahvatom (GUPB)



TUMAČ OZNAKA

— zapadna obilaznica Bjelovara

-službeni tumač oznaka za karografski priloge 4.3. Uvjeti korištenja (GUPB), nalazi se u nastavku

**Grafički prikaz 1-34: Izvod iz kartografskog prikaza 4.3. Uvjeti korištenja s ucrtanim zahvatom**

*Izvor: Generalni urbanistički plan grada Bjelovara*

## 4.3. UVJETI KORIŠTENJA



















### TUMAČ ZNAKOVA

#### TERITORIJALNE I STATISTIČKE GRANICE


-  OBUHVAT GUP-a
-  GRANICA NASELJA

#### OSTALE GRANICE

-  GRAĐEVINSKO PODRUČJE

zaštićeno	predloženo za zaštitu	evidentirano	GRADITELJSKA, MEMORIJALNA I ARHEOLOŠKA BAŠTINA
			KULTURNO POVIJESNA GRADITELJSKA CJELINA GRADA:  KULTURNO POVIJESNA CJELINA Z-3164
			POVIJESNI SKLOP ILI GRAĐEVINA:
			GRADITELJSKI SKLOP
		 N	CIVILNA GRAĐEVINA
			SAKRALNA GRAĐEVINA
			MEMORIJALNO I POVIJESNO PODRUČJE
			GRANICA ZAŠTITE GRAĐEVINE ILI KOMPLEKSA S PRIPADAJUĆIM OKOLIŠEM
			SAČUVANA MATRICA POVIJESNOG NASELJA
			ARHEOLOŠKA BAŠTINA
			ARHEOLOŠKI POJEDINAČNI LOKALITET
			ARHEOLOŠKO PODRUČJE (ZONA)
			PODRUČJE EVIDENTIRANOG NALAZA

## KONZERVATORSKE SMJERNICE



OBNOVA I ODRŽAVANJE GRADSKOG ZELENILA (PARKOVA I DRVOREDA)



REGULACIJA PROSTORA, PREZENTACIJA POVIJESNIH GRADEVINA

- obavezna konzervatorska dokumentacija



ODREĐIVANJE ODGOVARAJUĆE NAMJENE U CILJU  
PREZENTACIJE IZVORNE POVIJESNE GRADEVINE

- obavezna konzervatorska dokumentacija



REGULACIJA BLOKA RADI OBNOVE, PRENAMJENE I  
PREZENTACIJE ZNAČAJNIH POVIJESNIH KOMPLEKSA

- prijedlog: urbanističko - arhitektonski natječaj uz konzervatorske propozicije



OBNOVA I REVITALIZACIJA KOMPLEKSA UZ ZADRŽAVANJE OSNOVNE NAMJENE



ZADRŽAVANJE PRETEŽNO NEIZGRAĐENOG PROSTORA,  
PREDVIĐANJE VEĆIH REKREATIVNO SPORTSKIH SADRŽAJA

- cjelovito urbanističko - arhitektonsko rješenje



ZADRŽAVANJE KONCEPTA PAVILJONSKE IZGRADNJE U ZELENILU



REGULACIJA S ADEKVATNOM NAMJENOM I HORTIKULTURNIM UREĐENJEM  
RADI UNAPREĐENJA SLIKE PROSTORA ZAŠTIĆENOG PROSTORA GROBLJA

## VOĐE



VODOTOK (PLANIRANA I. I II. KATEGORIJA)

## KRAJOBRAZ



OSOBITO VRIJEDAN PREDJEL - KULTIVIRANI KRAJOBRAZ



POSLOVNA ZONA NAMJENJENA POLJOPRIVREDNOJ PROIZVODNJI I TRGOVINI -  
RASADNIK S PRATEĆIM SADRŽAJIMA I GRADEVINAMA UZ KULTIVIRANI KRAJOBRAZ



PRETEŽNO OZELENJENI DIO OKUĆNICE PARCELA



OSOBITO VRIJEDAN PREDJEL - PRIRODNI KRAJOBRAZ



ZAŠTIĆENI KRAJOLIK (PLANIRANA ZAŠTITA - PREMA PP B-BŽ)



PARK ŠUMA (PLANIRANA ZAŠTITA - PREMA PP B-BŽ)



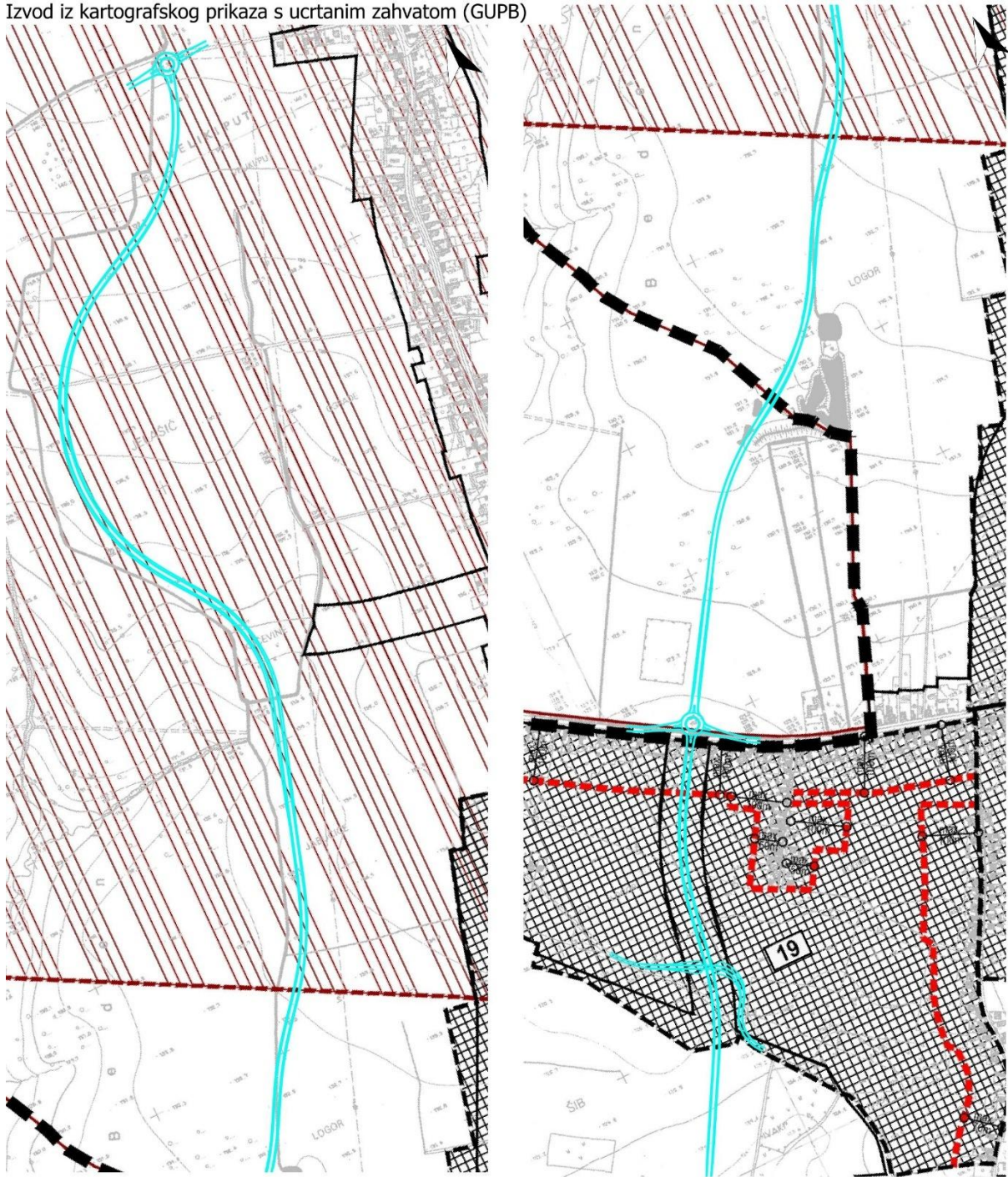
TOČKE I POTEZI ZNAČAJNI ZA PANORAMSKE VRIJEDNOSTI KRAJOBRAZA



ISTRAŽNI PROSTOR UGLJIKOVODIKA "DR-02"  
(cijelo područje obuhvata GUP-a nalazi se unutar istražnog prostora "DR-02")



Izvod iz kartografskog prikaza s ucrtanim zahvatom (GUPB)

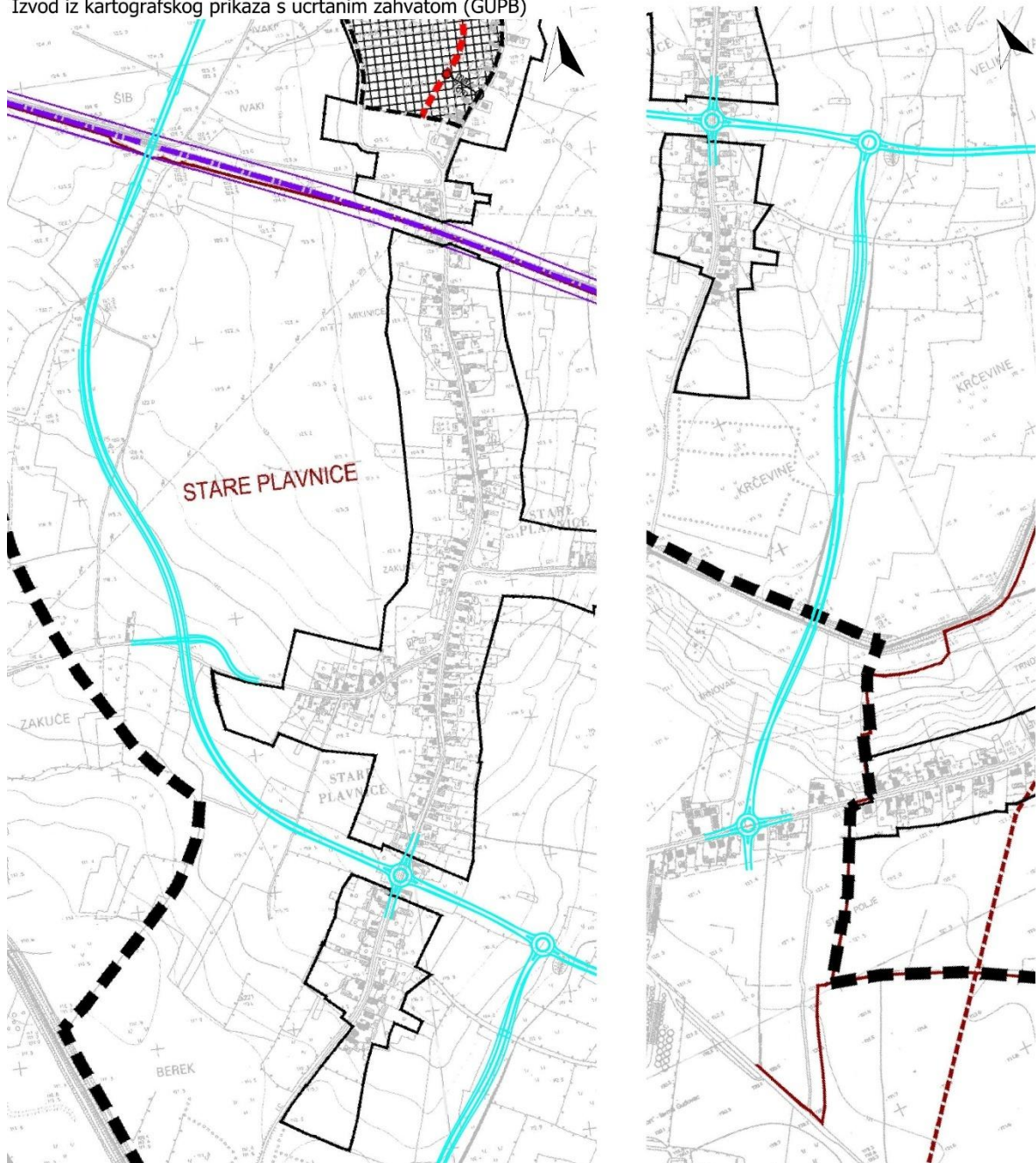


TUMAČ OZNAKA

— zapadna obilaznica Bjelovara

-službeni tumač oznaka za karografski prilog 4.4. Područja primjene planskih mjera zaštite (GUPB), nalazi se u nastavku

Izvod iz kartografskog prikaza s ucrtanim zahvatom (GUPB)



TUMAČ OZNAKA

— zapadna obilaznica Bjelovara

-službeni tumač oznaka za kartografski prilog 4.4. Područja primjene planskih mjera zaštite (GUPB), nalazi se u nastavku

**Grafički prikaz 1-36: Izvod iz kartografskog prikaza 4.4. Područje primjene planskih mjera zaštite s ucrtanim zahvatom**

*Izvor: Generalni urbanistički plan grada Bjelovara*

## 4.4. PODRUČJA PRIMJENE PLANSKIH MJERA ZAŠTITE

### TUMAČ ZNAKOVA

#### TERITORIJALNE I STATISTIČKE GRANICE

 OBUHVAT GUP-a

 GRANICA NASELJA

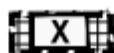
#### OSTALE GRANICE

 GRAĐEVINSKO PODRUČJE

 PROMETNICE

 ŽELJEZNIČKA PRUGA

#### PODRUČJA PRIMJENE PLANSKIH MJERA ZAŠTITE



OBUHVAT OBAVEZNE IZRADE URBANISTIČKOG PLANA UREĐENJA

OZNAKA	NAZIV PLANA
1a	Urbanistički plan uređenja povijesne jezgre grada Bjelovara – zona A
1b	Urbanistički plan uređenja područja Povijesne jezgre (zona "B")
2	Urbanistički plan uređenja kompleks starog paromlina
3	Detaljni plan uređenja Naselja kralja Petra Krešimira IV.
4	Urbanistički plan uređenja sjeverno od Ulice Milana Šufflaya (bivša Ciglana)
5	Urbanistički plan uređenja Istok 2
6	Urbanistički plan uređenja Sjever 2
7	Detaljni plan uređenja Sjever I. - 1. dio
8	Detaljni plan uređenja Sjever I. - 2. dio
9	Urbanistički plan uređenja zone Trojstveni Markovac 1
10	Detaljni plan uređenja zone Trojstveni Markovac 2
11	Urbanistički plan uređenja istočno od Ulice Jakova Gotovca
12	Urbanistički plan uređenja uz Ulicu E. Bulešića
13	Urbanistički plan uređenja sjeverno od Ulice Eugena Kumičića
14	Urbanistički plan uređenja Sjeverozapad 1
15	Urbanistički plan uređenja Sjeverozapad 2
16	Urbanistički plan uređenja Zapad 1
17	Urbanistički plan uređenja Zapad 2
18	Urbanistički plan uređenja Zapad 3
19	Urbanistički plan uređenja Zapad 4
20	Urbanistički plan uređenja „Velike Sredice – sjever“
21	Urbanistički plan uređenja "Male Sredice" u Bjelovaru
22	Urbanistički plan uređenja Jošine 1
23	Urbanistički plan uređenja Jošine 2
24a	Urbanistički plan uređenja Jug 1
24b	Urbanistički plan uređenja Jug 1 - sjeverni dio
25	Urbanistički plan uređenja „Radničko naselje“
26	Urbanistički plan uređenja gospodarske zone Donje Paljevine
27	Urbanistički plan uređenja proširenja groblja u naselju Novoseljani



ZONA MOGUĆEG PROŠIRENJA DO IZRADE DETALJNIJEG PLANA

#### TLO

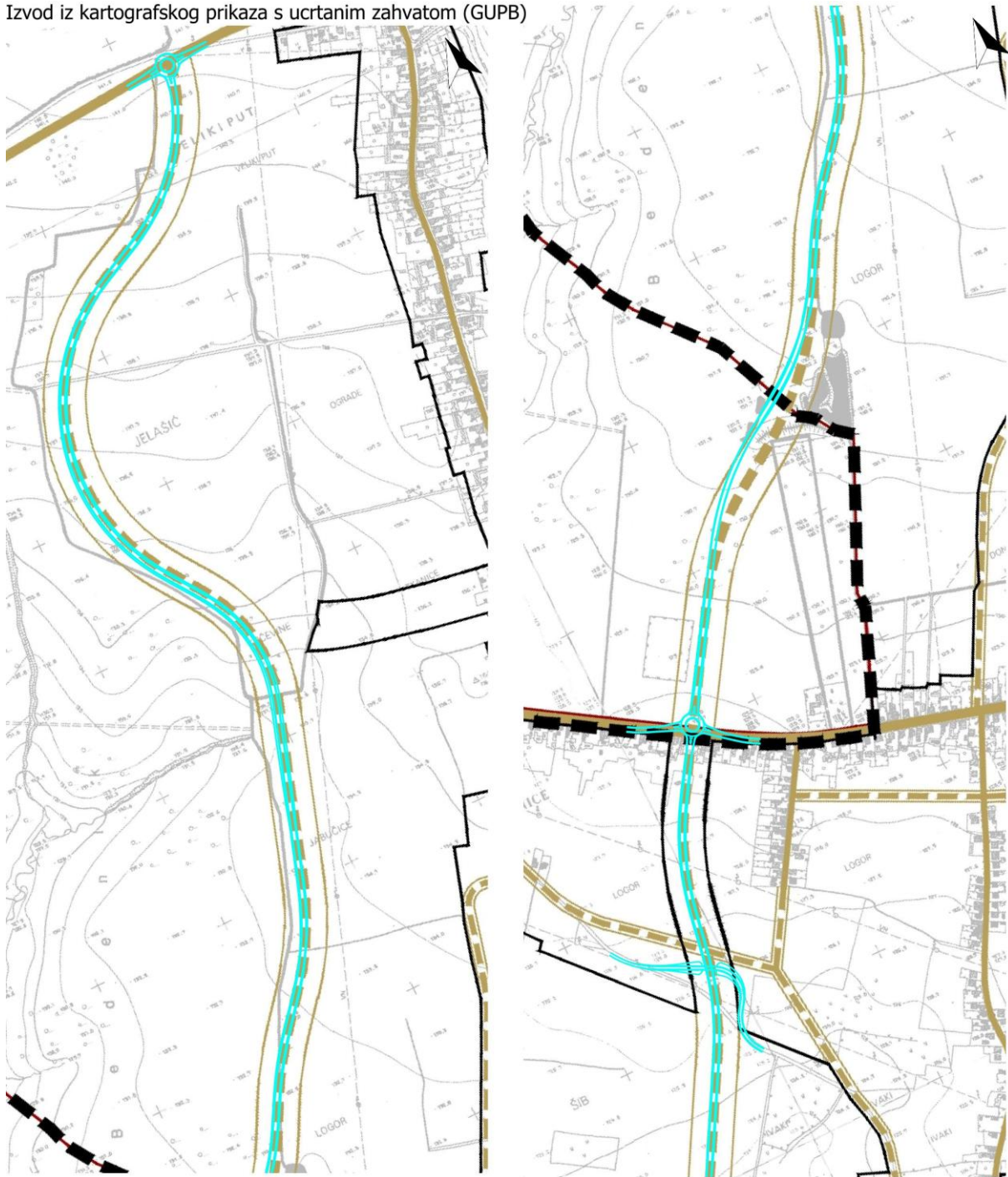


PODRUČJE NAJVEĆEG INTENZITETA POTRESA ZA POVRATNI PERIOD 100-200 GODINA (VIII STUPANJ MCS LJESTVICE)

SEIZMOTEKTONSKI AKTIVNO PODRUČJE



Izvod iz kartografskog prikaza s ucrtanim zahvatom (GUPB)

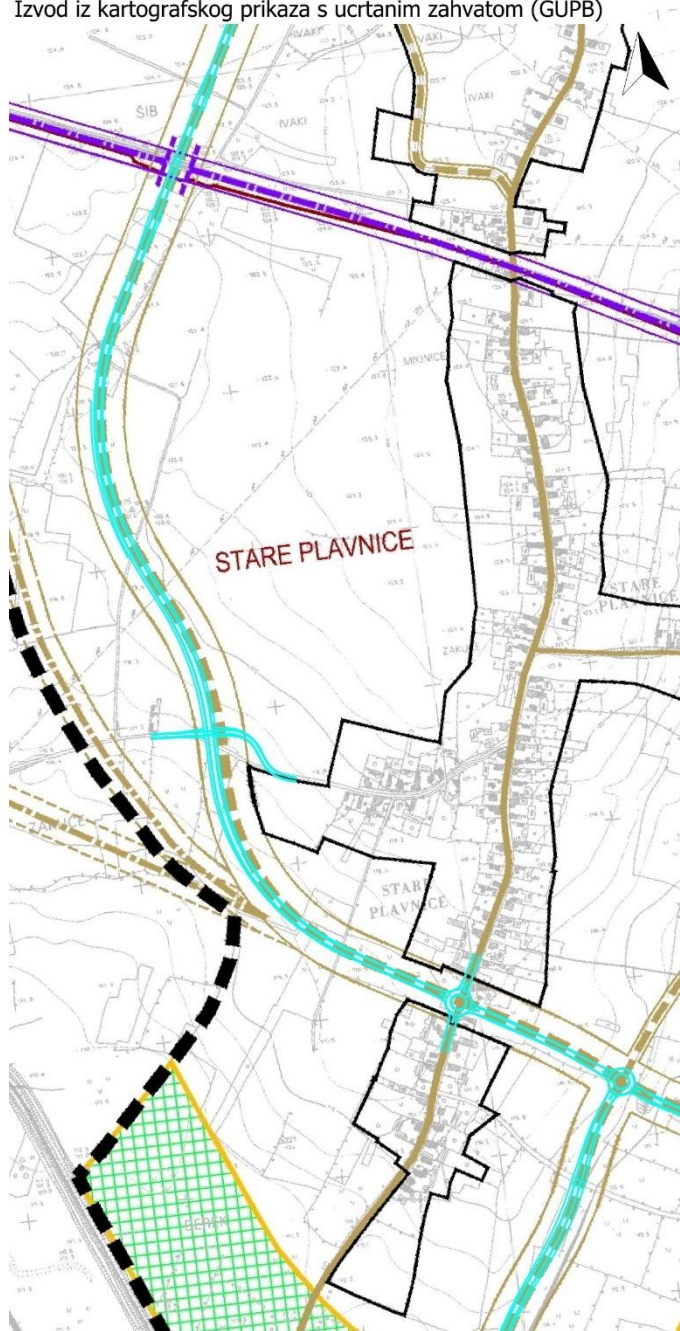


TUMAČ OZNAKA

— zapadna obilaznica Bjelovara

-službeni tumač oznaka za kartografski prilog 4.5. Područja primjene posebnih mjera uređenja i zaštite (GUPB), nalazi se u nastavku

Izvod iz kartografskog prikaza s ucrtanim zahvatom (GUPB)



TUMAČ OZNAKA

— zapadna obilaznica Bjelovara

-službeni tumač oznaka za kartografski prilog 4.5. Područja primjene posebnih mjera uređenja i zaštite (GUPB), nalazi se u nastavku

**Grafički prikaz 1-38: Izvod iz kartografskog prikaza 4.5. Područja primjene posebnih mjera uređenja i zaštite s ucrtanim zahvatom**

*Izvor: Generalni urbanistički plan grada Bjelovara*

## 4.5. PODRUČJA PRIMJENE POSEBNIH MJERA UREĐENJA I ZAŠTITE

### TUMAČ ZNAKOVA

#### TERITORIJALNE I STATISTIČKE GRANICE



OBUH VAT GUP-a



GRANICA NASELJA

#### OSTALE GRANICE



GRAĐEVINSKO PODRUČJE



PROMETNICE



ŽELJEZNIČKA PRUGA

#### SANACIJA



NAPUŠTEN O EKSPLOATACIJSKO POLJE GLINE



NAPUŠTEN O EKSPLOATACIJSKO POLJE GLINE (nekadašnja ciglana - na temelju starih karata)



PRETEŽNO NASUTI DIO TERENA



PODRUČJA CJELINE I DIJELOVI UGROŽENOG OKOLIŠA  
vode - Vo

#### POSEBNI UVJETI KORIŠTENJA



PODRUČJA POSEBNIH OGRANIČENJA GRADNJE UZ ZONE POSEBNE NAMJENE  
vidjeti posebni tekst: "Provedbene odredbe uz zone posebne namjene"



ZONA ZABRANJENE IZGRADNJE (ZZG)

ZONA OGRANIČENE IZGRADNJE (ZOG)

ZONE IZGRADNJE SKLONIŠTA

ZONA IZGRADNJE SKLONIŠTA OSNOVNE ZAŠTITE

ZONA IZGRADNJE SKLONIŠTA DOPUNSK E ZAŠTITE

ZONA IZGRADNJE ZAKLONA



## ZAKLJUČAK

Za lokaciju planiranog zahvata važeći su slijedeći prostorni planovi:

- Prostorni plan Bjelovarsko-bilogorske županije (Županijski glasnik Bjelovarsko-bilogorske županije broj 2/01, 13/04, 7/09, 6/15, 5/16, 1/19, 10/21-pročišćeni tekst, 12/23 i 3/24-pročišćeni tekst)
- Prostorni plan uređenja Grada Bjelovara (Službeni glasnik Grada Bjelovara broj 11/03, 13/03-ispravak, 1/09, 8/13, 1/16, 5/16, 6/17-pročišćeni tekst, 6/19 i 7/20-pročišćeni tekst)
- Prostorni plan uređenja Općine Rovišće (Županijski glasnik Bjelovarsko-bilogorske županije broj 24/06 i 6/12, Službeni glasnik Općine Rovišće broj 2/21)
- Generalni urbanistički plan grada Bjelovara (Službeni glasnik Grada Bjelovara broj 7/04, 03/09, 06/12, 6/18, 6/20 i 9/21 – pročišćeni tekst)

Planirani zahvat zapadne obilaznice Bjelovara i spojne ceste Stare Plavnice naveden je u tekstualnom dijelu analizirane prostorno planske dokumentacije kao zahvat od državnog značaja (PPBBŽ čl.23a, PPUGB čl.22, PPUOR čl.14, GUPB čl.9). Uvjeti i mjere analizirane planske dokumentacije relevantne za planirani zahvat nisu u konfliktu s idejnim rješenjem zahvata.

Trase zapadne obilaznice Bjelovara i spojne ceste Stare Plavnice - DC544 **nalaze se unutar koridora ucrtanih u svoj analiziranoj prostorno planskoj dokumentaciji** te su prema tome usklađene s grafičkim dijelom predmetne dokumentacije.

U zoni šume Bedenik vidljivo je manje odstupanje zapadne obilaznice Bjelovara, unutar koridora ucrtanog u prostorno plansku dokumentaciju, u odnosu na os koridora, koje je prikazano na preklopu projektirane trase i položaja koridora s izvatkom iz PPUO Rovišće i GUP grada Bjelovara. Razlog odstupanja je izmicanje trase iz katastarske čestice MORH-a u kojoj je naznačeno postojanje objekta. Radi uklanjanja bilo kakvih mogućih prepreka u daljnjim fazama izrade projektne dokumentacije, kao i gradnje zapadne obilaznice sukladno dogovoru s Investitorom, trasa je izmještena izvan područja MORH-a na način da udovolji svim postavkama prostorno planske dokumentacije u kojima je ucrtan položaj koridora.

Prema svemu navedenom može se zaključiti kako je planirani zahvat izgradnje zapadne obilaznice Bjelovara i spojne ceste Stare Plavnice - DC544 u skladu s važećom prostorno planskom dokumentacijom na području zahvata.